Légende

EXISTANT	PROJET
Bordure à démolir	Bordure haute
Chaussée existante	Bordure basse
Trottoir existant	Bordure de transition
Cours d'eau l'ASSE	Vue des bordures en cm **+1 / +10**
	Voligie acier
	Planelle granit
	Rang de pavé
	Regard-avaloir
	Chaussée principale
	Trottoir + piste cyclable
	Lisière végétal
	Eclairage public

VILLE DE NYON

Ville de Nyon
Chemin du Bochet, 10
1260 NYON

Route cantonale RC1
Tronçon entre la limite communale de Prangins et la rivière l'Asse

DOSSIER D'ENQUETE PUBLIQUE

Plan de situation
Coupes et détails

Ville de NYON	Maître d'ouvrage	Approbation vise & date :
PAYSAGESTION SA Rue de la Louve 12, 1003 Lausanne - tél. +41 21 321 23 23	Architectes paysagistes	Approbation vise & date :
SGI INGENIERIE SA Ch. du Pont-du-Centenaire, 110 - 1228 Plan-les-Ouates GE - Tel: 022/879 49 30 - Fax : 022/879 49 39	Ingénieurs civils	Approbation vise & date :

Format : 1890x445.5 | Echelle: 1/250-1/50-1/25 | Fichier: 9074G3301_Situation-coupes-details.dwg

Date	Dess	Cont	Ind	Modification
05.08.20	VEE	DSO	A	Examen préalable
08.03.22	LWH	DSO	B	Mise à l'enquête
			C	
			D	
			E	
			F	
			G	

Affaire n° MA19047400 | N° du plan : 9074G3301

Coupe A-A'
1/50

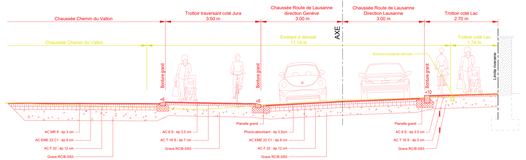

Coupe B-B'
1/50

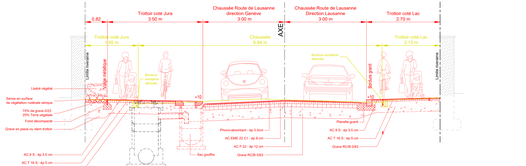

Coupe C-C'
1/50

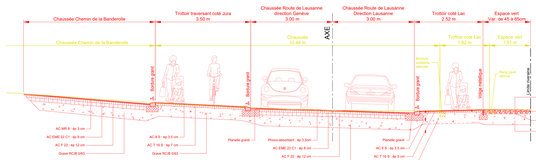

Détail bordure +10
1/25

Détail bordure +6
1/25
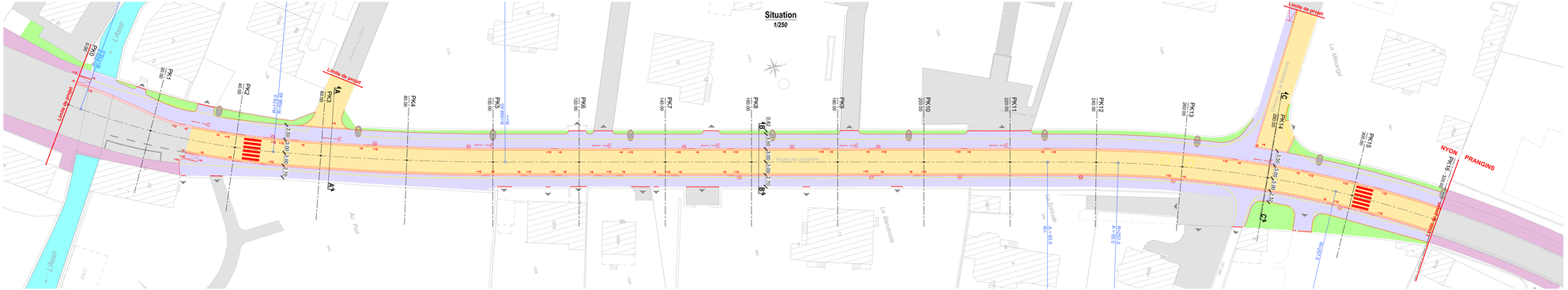
Situation
1/250