**CANTON DE VAUD**

Plan 1

# COMMUNE DE COPPET

*Requalification et modération de trafic pour la traversée du Bourg, Route Suisse RC 1-B-P entre les deux entrées de localité*

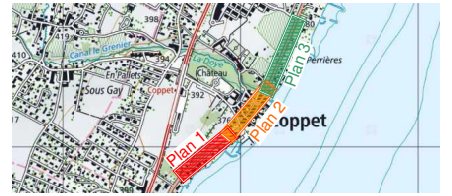
Canal le Grenier
La Doye
Château
En Pallets
Sous Gay
Coppet
Perrières
Plan 1
Plan 2
Plan 3
Coppet

## PLAN DE SITUATION

## ENQUETE

Echelle: 1/250
Dossier n° G15'460
Plan n° 15460 / 3.1
"Géodonnée © Etat de Vaud"
Mensuration graphique numérisé

| Modif. | Date | Dessin | Contr. | Objet de la modification |
|---|---|---|---|---|
| ---- | 04.06.2019 | M.F. | G.F. | Examen préalable |
| 1 | 26.02.2020 | M.F. | G.F. | Enquête |
| 2 | 18.06.2020 | M.F. | G.F. | Enquête |
| 3 | | | | |

Auteur des Plans: FRITSCHE Guy, Ingénieur HES

Bovard & Fritsché SA
Géomètre - Génie rural - Génie civil
Système d'information du territoire
Route de St-Cergue 23 1260 NYON Tél. 022 361 17 42 E-Mail : info@bfing.ch Site : www.bfing.ch

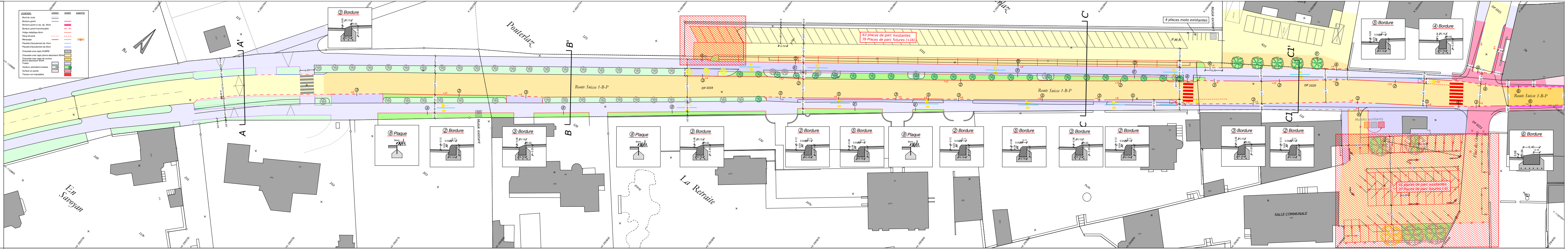
LEGENDE:
existant
projeté
supprimé
Bord de route
Bordure granit
Bordure granit à ras, ép. 40cm
Bordure granit franchissable
Volige métallique 8mm
Rang de pavé
Marquage
Planelle d'écoulement de 10cm
Planelle d'écoulement de 20cm
Chaussée avec tapis ACMR8
Chaussée avec tapis phono-absorbant SDA4
Chaussée avec tapis de couleur phono-absorbant SDA4
Trottoir
Verdure, plantations basses
Surface en pavés
Travaux non imputables
A
A'
B
B'
C
C'
C1
C1'
Route Suisse 1-B-P
Pouterlaz
En Savoyan
La Retraite
Place des Ormes
DP 1019
DP 1020
DP 1023
63 places de parc existantes
79 Places de parc futures (+16)
4 places moto existantes
P.M.R.
Molok existant
Moloks existants
41 places de parc existantes
37 Places de parc futures (-4)
SALLE COMMUNALE
① Bordure
② Bordure
③ Bordure
④ Bordure
⑤ Bordure
⑥ Bordure
⑧ Plaque

Coupe de principe A-A'

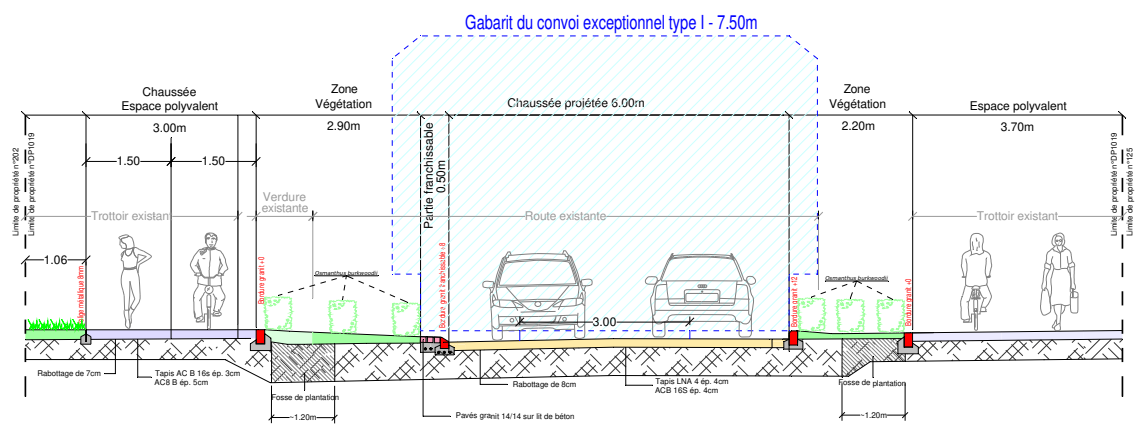
Gabarit du convoi exceptionnel type I - 7.50m
Chaussée Espace polyvalent
3.00m
1.50
1.50
1.06
Zone Végétation
2.90m
Chaussée projetée 6.00m
Partie franchissable 0.50m
Zone Végétation
2.20m
Espace polyvalent
3.70m
Trottoir existant
Verdure existante
Route existante
Trottoir existant
3.00
Osmanthus burkwoodii
Limite de propriété n°202
Limite de propriété n°DP1019
Limite de propriété n°DP1019
Limite de propriété n°125
Rabottage de 7cm
Tapis AC B 16s ép. 3cm
AC8 B ép. 5cm
Fosse de plantation
~1.20m
Pavés granit 14/14 sur lit de béton
Rabottage de 8cm
Tapis LNA 4 ép. 4cm
ACB 16S ép. 4cm
Fosse de plantation
~1.20m

Coupe de principe B-B'

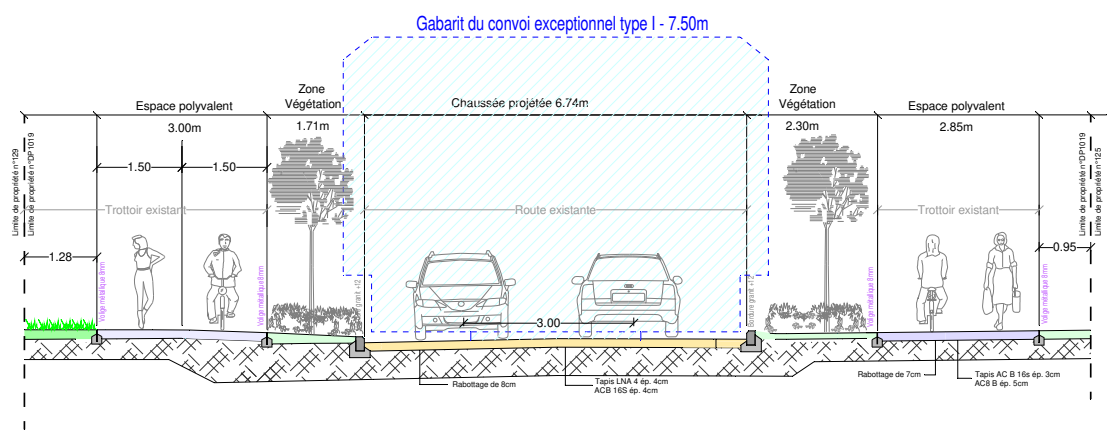
Gabarit du convoi exceptionnel type I - 7.50m
Espace polyvalent
3.00m
1.50
1.50
1.28
Zone Végétation
1.71m
Chaussée projetée 6.74m
Zone Végétation
2.30m
Espace polyvalent
2.85m
0.95
Trottoir existant
Route existante
Trottoir existant
3.00
Limite de propriété n°129
Limite de propriété n°DP1019
Limite de propriété n°DP1019
Limite de propriété n°125
Rabottage de 8cm
Tapis LNA 4 ép. 4cm
ACB 16S ép. 4cm
Rabottage de 7cm
Tapis AC B 16s ép. 3cm
AC8 B ép. 5cm

Coupe de principe C-C'

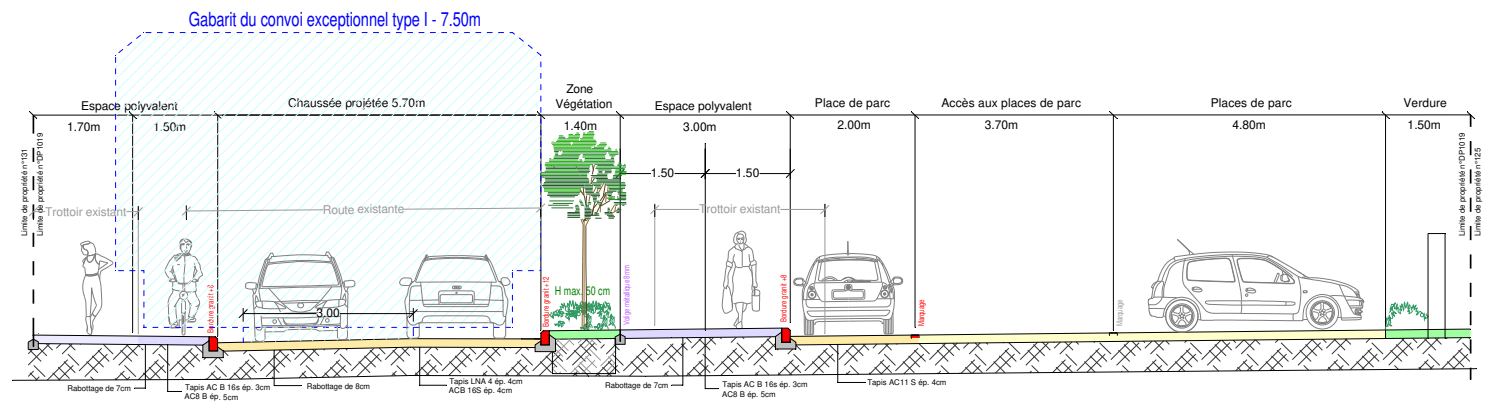
Gabarit du convoi exceptionnel type I - 7.50m
Espace polyvalent
1.70m
1.50m
Chaussée projetée 5.70m
Zone Végétation
1.40m
Espace polyvalent
3.00m
1.50
1.50
Place de parc
2.00m
Accès aux places de parc
3.70m
Places de parc
4.80m
Verdure
1.50m
Trottoir existant
Route existante
Trottoir existant
3.00
H max. 50 cm
Limite de propriété n°131
Limite de propriété n°DP1019
Limite de propriété n°DP1019
Limite de propriété n°125
Rabottage de 7cm
Tapis AC B 16s ép. 3cm
AC8 B ép. 5cm
Rabottage de 8cm
Tapis LNA 4 ép. 4cm
ACB 16S ép. 4cm
Rabottage de 7cm
Tapis AC B 16s ép. 3cm
AC8 B ép. 5cm
Tapis AC11 S ép. 4cm

Coupe de principe C1-C1'

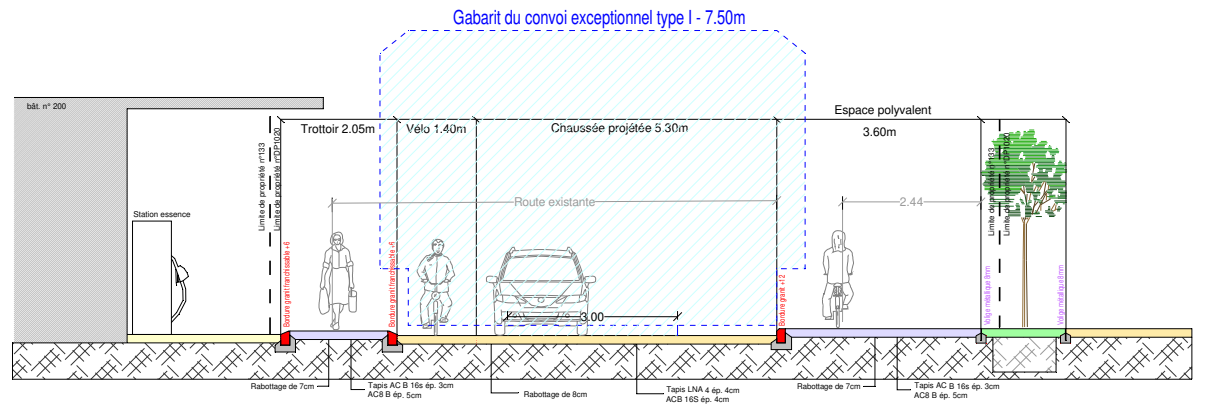
Gabarit du convoi exceptionnel type I - 7.50m
bât. n° 200
Station essence
Trottoir 2.05m
Vélo 1.40m
Chaussée projetée 5.30m
Espace polyvalent
3.60m
Route existante
2.44
3.00
Limite de propriété n°133
Limite de propriété n°DP1020
Rabottage de 7cm
Tapis AC B 16s ép. 3cm
AC8 B ép. 5cm
Rabottage de 8cm
Tapis LNA 4 ép. 4cm
ACB 16S ép. 4cm
Rabottage de 7cm
Tapis AC B 16s ép. 3cm
AC8 B ép. 5cm

Plan 2

## CANTON DE VAUD

# COMMUNE DE COPPET

*Requalification et modération de trafic pour la traversée du Bourg, Route Suisse RC 1-B-P entre les deux entrées de localité*

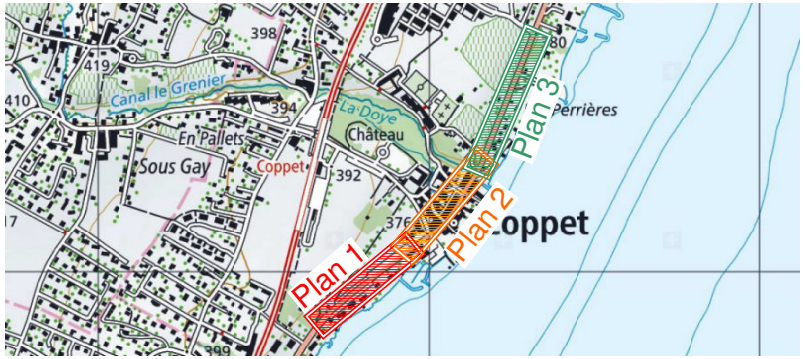
398
419
410
Canal le Grenier
394
En Pallets
Sous Gay
Coppet
La Doye
Château
392
376
Perrières
Coppet
Plan 1
Plan 2
Plan 3
80
399
17

## PLAN DE SITUATION

## ENQUETE

Echelle: 1/250
Dossier n° G15'460
Plan n° 15460 / 3.2
"Géodonnée © Etat de Vaud"
Mensuration graphique numérisé

| Modif. | Date | Dessin | Contr. | Objet de la modification |
|---|---|---|---|---|
| ---- | 04.06.2019 | M.F. | G.F. | Examen préalable |
| 1 | 26.02.2020 | M.F. | G.F. | Enquête |
| 2 | | | | |
| 3 | | | | |

N:\Coppet\Traversée du Bourg\2019\ENQUETE\Enquête.msa

Auteur des Plans: FRITSCHE Guy, Ingénieur HES

**Bovard & Fritsché SA**
Géomètre - Génie rural - Génie civil
Système d'information du territoire
Route de St-Cergue 23  1260 NYON  Tél. 022 361 17 42  E-Mail : info@bfing.ch  Site : www.bfing.ch

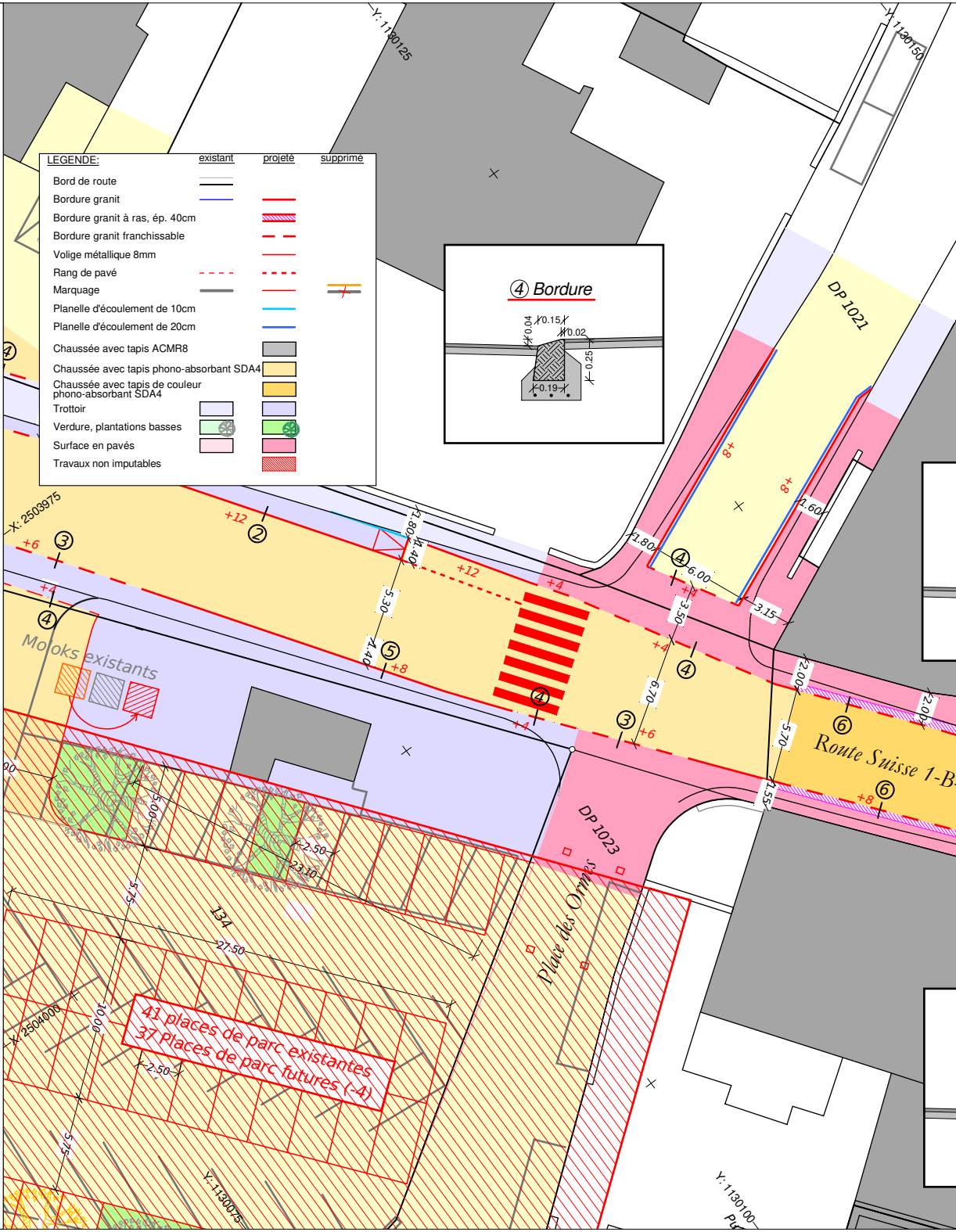
④ Bordure
0.15
0.02
0.04
0.25
0.19
Y: 1130125
Y: 1130150
Y: 1130100
Y: 1130075
X: 2503975
X: 2504000
DP 1021
DP 1023
Place des Ormes
Route Suisse 1-B
Moloks existants
134
41 places de parc existantes
37 places de parc futures (-4)
+12
+6
+4
+8
①
②
③
④
⑤
⑥
1.80
1.40
5.30
4.40
3.50
6.70
6.00
3.15
1.60
1.80
2.00
5.70
1.55
5.00
2.50
23.10
27.50
10.00
5.75

LEGENDE:

| | existant | projeté | supprimé |
|---|---|---|---|
| Bord de route | — | | |
| Bordure granit | — | — | |
| Bordure granit à ras, ép. 40cm | | ▨ | |
| Bordure granit franchissable | | — — | |
| Volige métallique 8mm | | — | |
| Rang de pavé | - - - | - - - | |
| Marquage | — | — | ⨯ |
| Planelle d'écoulement de 10cm | | — | |
| Planelle d'écoulement de 20cm | | — | |
| Chaussée avec tapis ACMR8 | | ■ | |
| Chaussée avec tapis phono-absorbant SDA4 | | ■ | |
| Chaussée avec tapis de couleur phono-absorbant SDA4 | | ■ | |
| Trottoir | ■ | ■ | |
| Verdure, plantations basses | ■ | ■ | |
| Surface en pavés | ■ | ■ | |
| Travaux non imputables | | ▨ | |

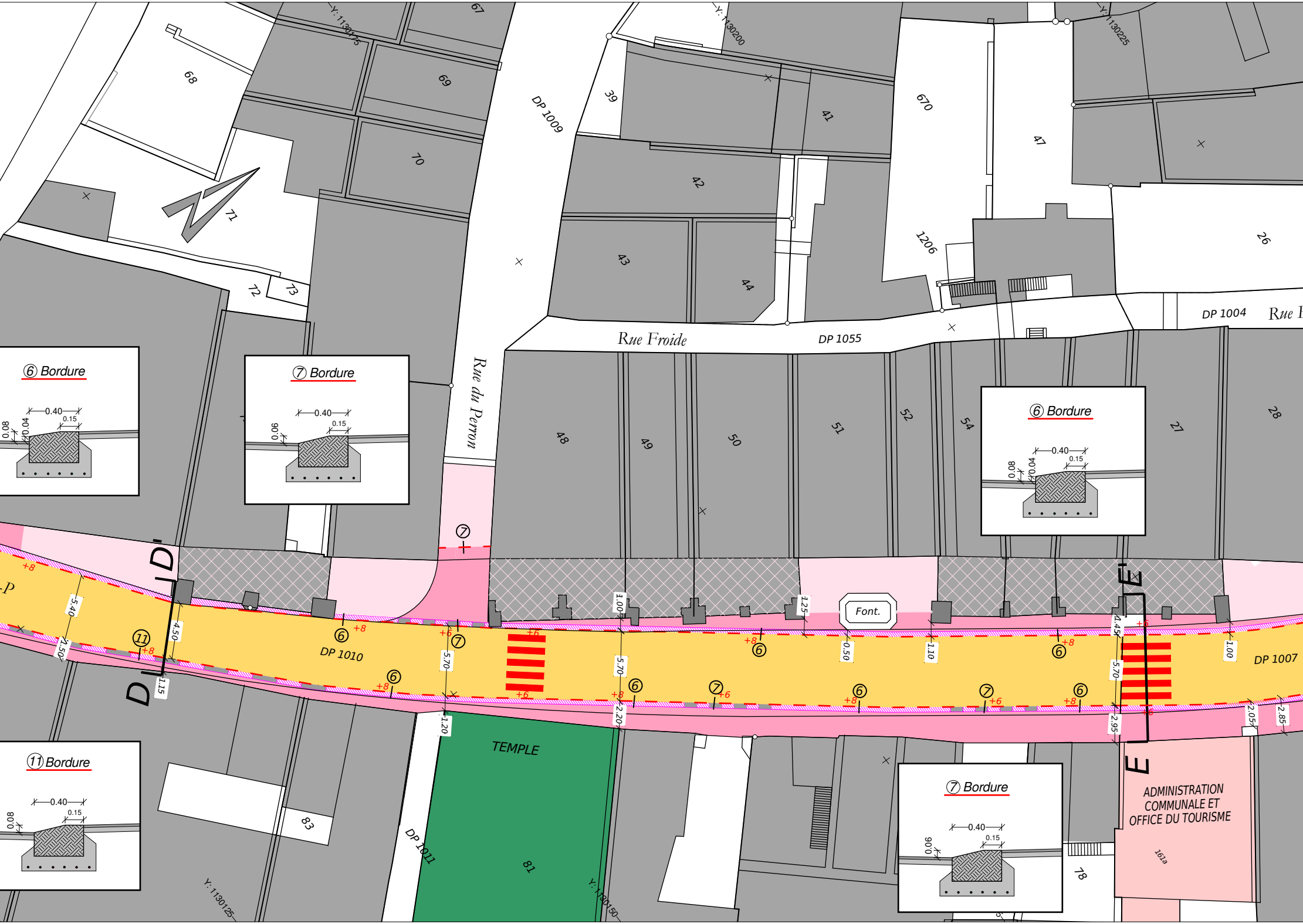
Y: 1130175
Y: 1130200
Y: 1130225
Y: 1130125
Y: 1130150
67
68
69
70
71
72
73
39
41
42
43
44
47
670
1206
26
27
28
48
49
50
51
52
54
78
81
83
161a
DP 1009
DP 1004
DP 1055
DP 1010
DP 1007
DP 1011
Rue Froide
Rue du Perron
Rue
TEMPLE
ADMINISTRATION COMMUNALE ET OFFICE DU TOURISME
Font.
⑥ Bordure
⑦ Bordure
⑪ Bordure
0.40
0.15
0.08
0.04
0.06
⑥
⑦
⑪
+8
+6
5.40
4.50
1.50
1.15
5.70
1.20
1.00
2.20
1.25
0.50
1.10
1.45
2.95
2.05
2.85
D
E

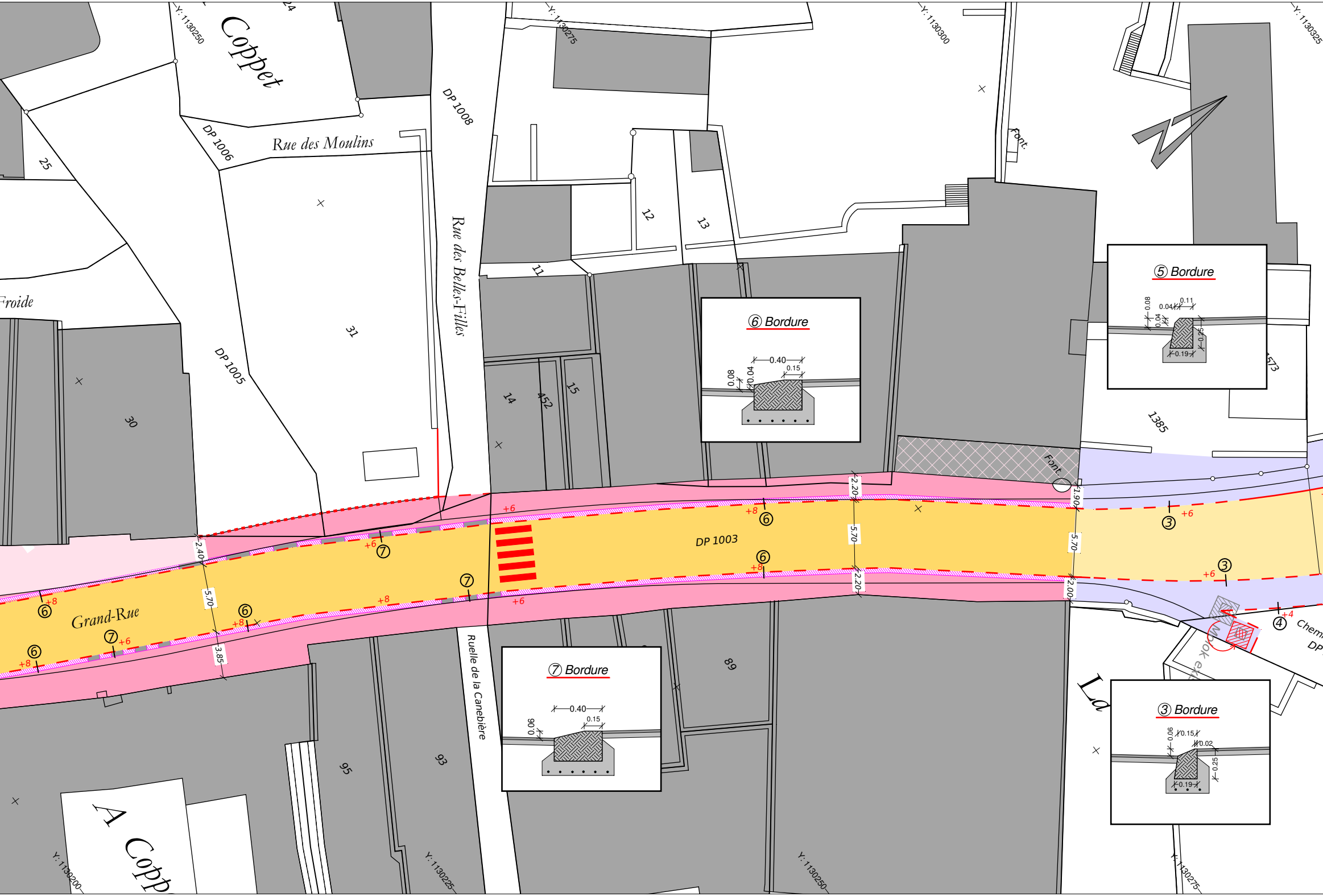
Y: 1130250
Y: 1130275
Y: 1130300
Y: 1130325
Coppet
24
25
DP 1006
Rue des Moulins
DP 1008
Rue des Belles-Filles
Froide
31
30
DP 1005
11
12
13
14
452
15
Font.
1385
573
⑥ Bordure
0.40
0.15
0.08
0.04
⑤ Bordure
0.08
0.04
0.04
0.11
0.25
0.19
⑦ Bordure
0.40
0.15
0.06
③ Bordure
0.06
0.15
0.02
0.25
0.19
Grand-Rue
DP 1003
2.40
5.70
3.85
2.20
5.70
2.20
1.90
5.70
2.00
+6
+8
+4
⑥
⑦
③
④
Ruelle de la Canebière
89
93
95
À Copp
La
Chem
DP
Y: 1130200
Y: 1130225
Y: 1130250
Y: 1130275

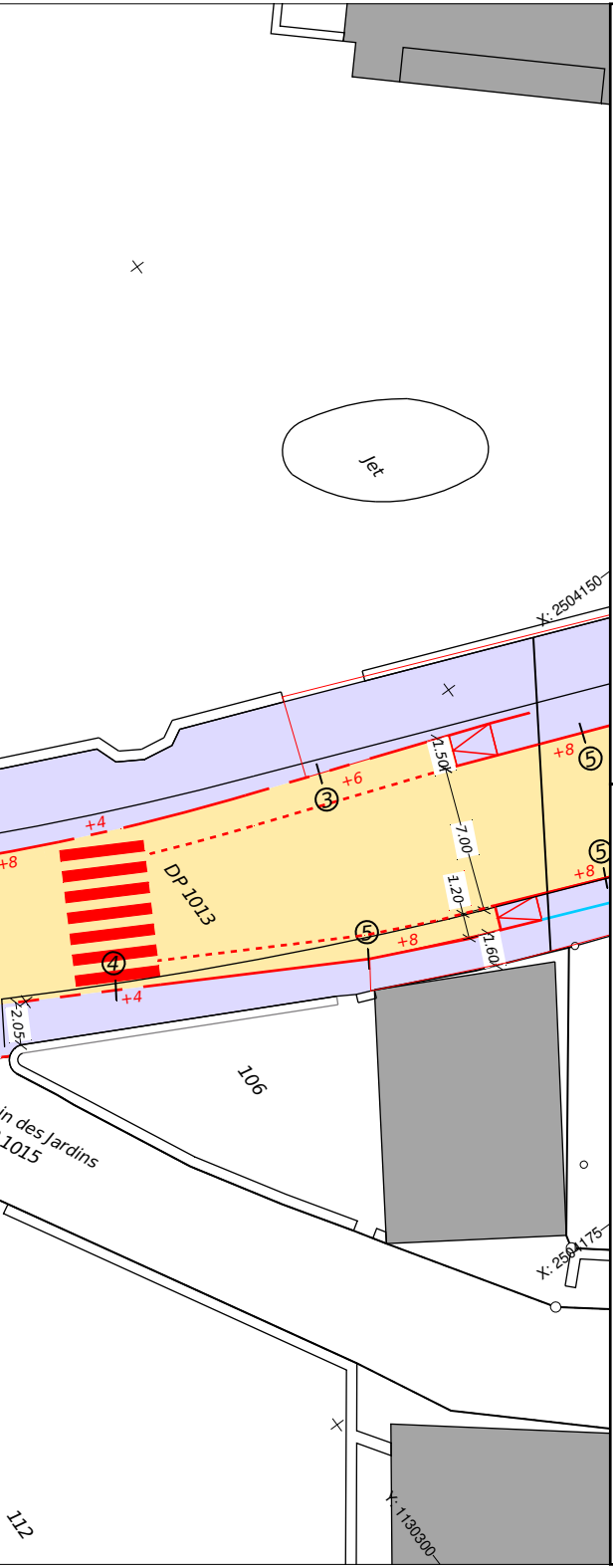
Jet
X: 2504150
+8
+4
+6
③
⑤
+8
⑤
+8
DP 1013
1.50
7.00
1.20
1.60
⑤
+8
④
+4
2.05
106
in des Jardins
1015
X: 2504175
112
Y: 1130300

## Coupe de principe E-E'

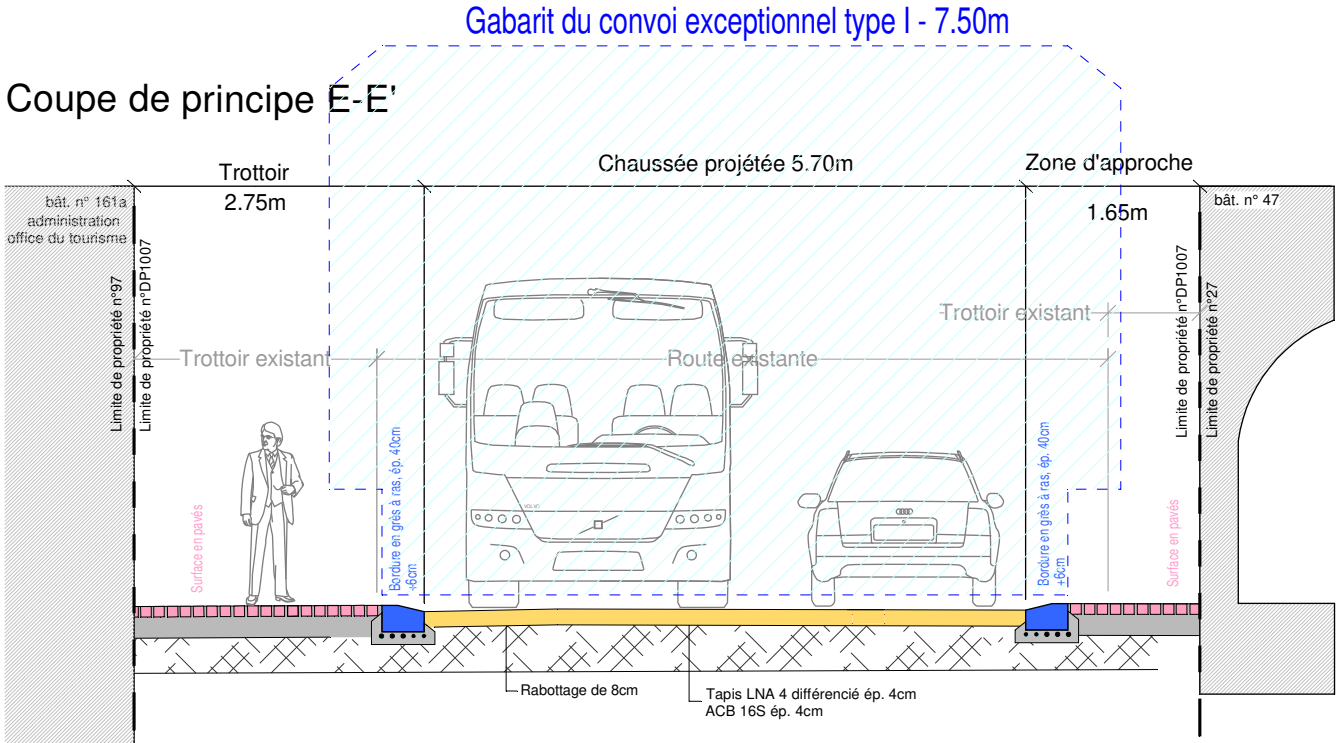
Gabarit du convoi exceptionnel type I - 7.50m
Trottoir
2.75m
Chaussée projetée 5.70m
Zone d'approche
1.65m
bât. n° 161a
administration
office du tourisme
bât. n° 47
Limite de propriété n°97
Limite de propriété n°DP1007
Limite de propriété n°DP1007
Limite de propriété n°27
Trottoir existant
Route existante
Trottoir existant
Surface en pavés
Bordure en grès à ras, ép. 40cm
+6cm
Bordure en grès à ras, ép. 40cm
+6cm
Surface en pavés
Rabottage de 8cm
Tapis LNA 4 différencié ép. 4cm
ACB 16S ép. 4cm

## Coupe de principe D-D'

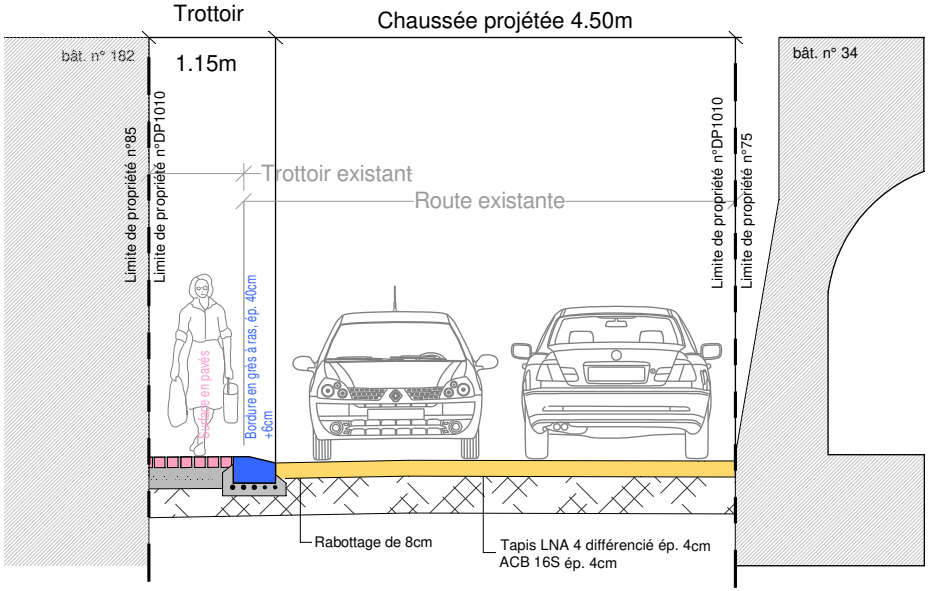
Trottoir
1.15m
Chaussée projetée 4.50m
bât. n° 182
bât. n° 34
Limite de propriété n°85
Limite de propriété n°DP1010
Limite de propriété n°DP1010
Limite de propriété n°75
Trottoir existant
Route existante
Surface en pavés
Bordure en grès à ras, ép. 40cm
+6cm
Rabottage de 8cm
Tapis LNA 4 différencié ép. 4cm
ACB 16S ép. 4cm

Plan 3

# CANTON DE VAUD

# COMMUNE DE COPPET

## *Requalification et modération de trafic pour la traversée du Bourg, Route Suisse RC 1-B-P entre les deux entrées de localité*

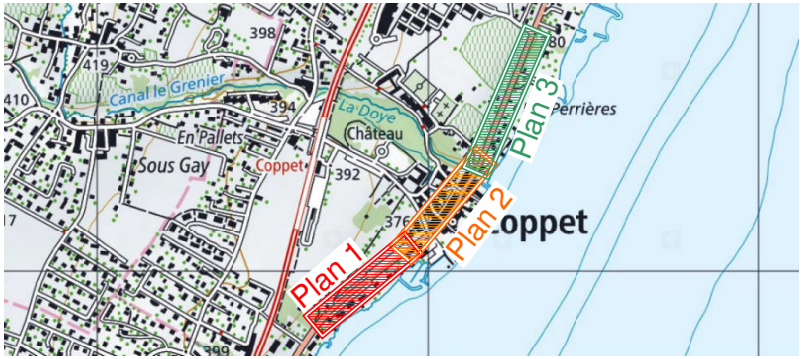
398
419
410
Canal le Grenier
394
La Doye
Château
En Pallets
Sous Gay
Coppet
392
376
Coppet
Perrières
380
Plan 1
Plan 2
Plan 3
17
399

## PLAN DE SITUATION

Echelle: 1/250
Dossier n° G15'460
Plan n° 15460 / 3.3
"Géodonnée © Etat de Vaud"
Mensuration graphique numérisé

## ENQUETE

| Modif. | Date | Dessin | Contr. | Objet de la modification |
|---|---|---|---|---|
| ---- | 04.06.2019 | M.F. | G.F. | Examen préalable |
| 1 | 26.02.2020 | M.F. | G.F. | Enquête |
| 2 | | | | |
| 3 | | | | |

N:\Coppet\Traversée du Bourg\2019\ENQUETE\Enquête.msa

Auteur des Plans: FRITSCHE Guy, Ingénieur HES

**Bovard & Fritsché SA**
Géomètre - Génie rural - Génie civil
Système d'information du territoire
Route de St-Cergue 23 1260 NYON Tél. 022 361 17 42 E-Mail : info@bfing.ch Site : www.bfing.ch

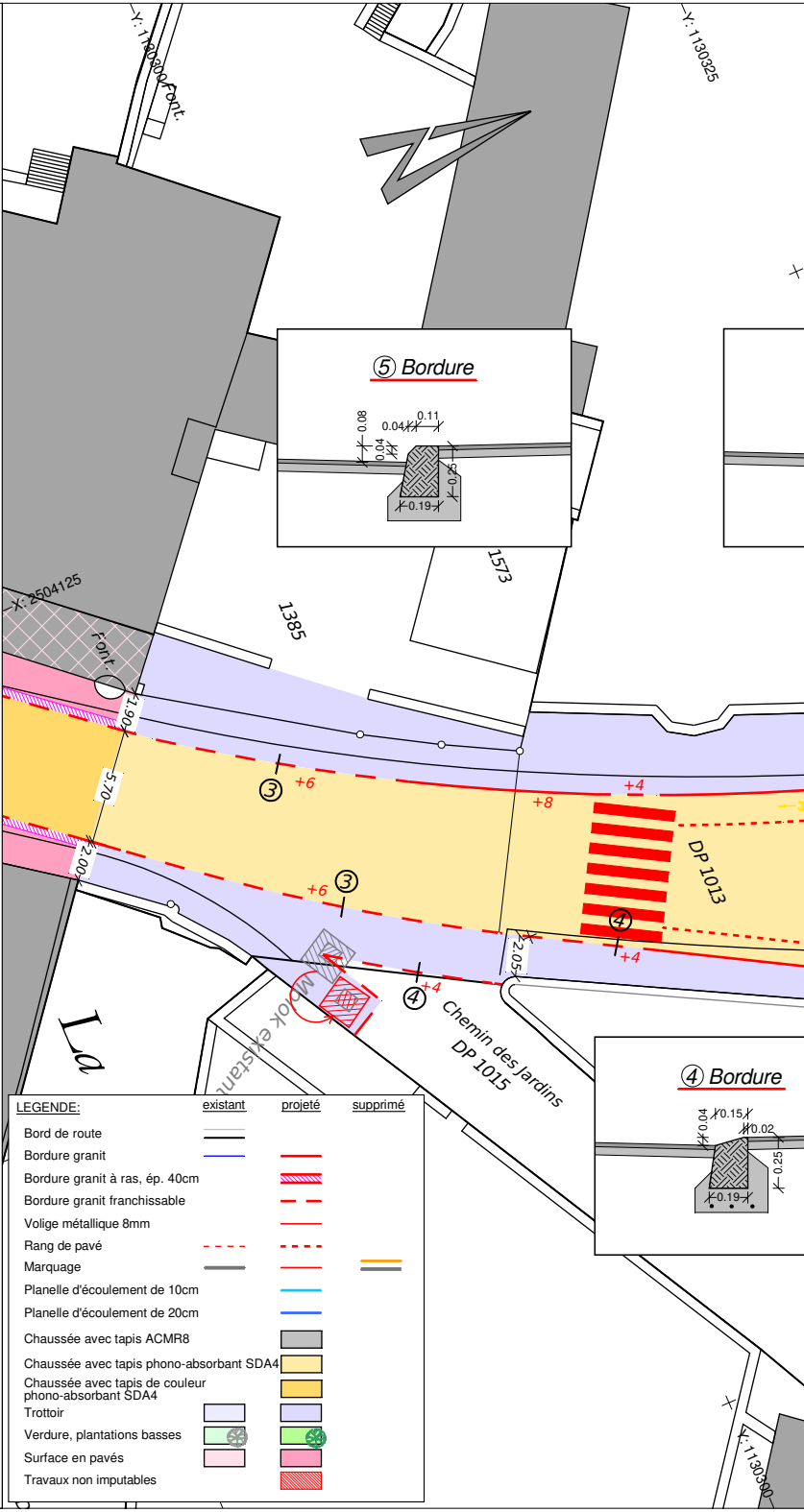
Y: 1130300 Font.
Y: 1130325
X: 2504125
Font.
1385
1573
⑤ Bordure
0.08
0.04
0.04
0.11
0.25
0.19
1.90
5.70
2.00
2.05
③
+6
③
+6
+8
+4
+4
+4
④
④
DP 1013
Mlok existant
Chemin des Jardins
DP 1015
La
④ Bordure
0.04
0.15
0.02
0.25
0.19
Y: 1130300

LEGENDE:

| | existant | projeté | supprimé |
|---|---|---|---|
| Bord de route | — | | |
| Bordure granit | — | — | |
| Bordure granit à ras, ép. 40cm | | ▨ | |
| Bordure granit franchissable | | – – | |
| Volige métallique 8mm | | — | |
| Rang de pavé | - - - | - - - | |
| Marquage | — | — | — |
| Planelle d'écoulement de 10cm | | — | |
| Planelle d'écoulement de 20cm | | — | |
| Chaussée avec tapis ACMR8 | | ■ | |
| Chaussée avec tapis phono-absorbant SDA4 | | ■ | |
| Chaussée avec tapis de couleur phono-absorbant SDA4 | | ■ | |
| Trottoir | □ | ■ | |
| Verdure, plantations basses | 🟩 | 🟩 | |
| Surface en pavés | □ | ■ | |
| Travaux non imputables | | ▨ | |

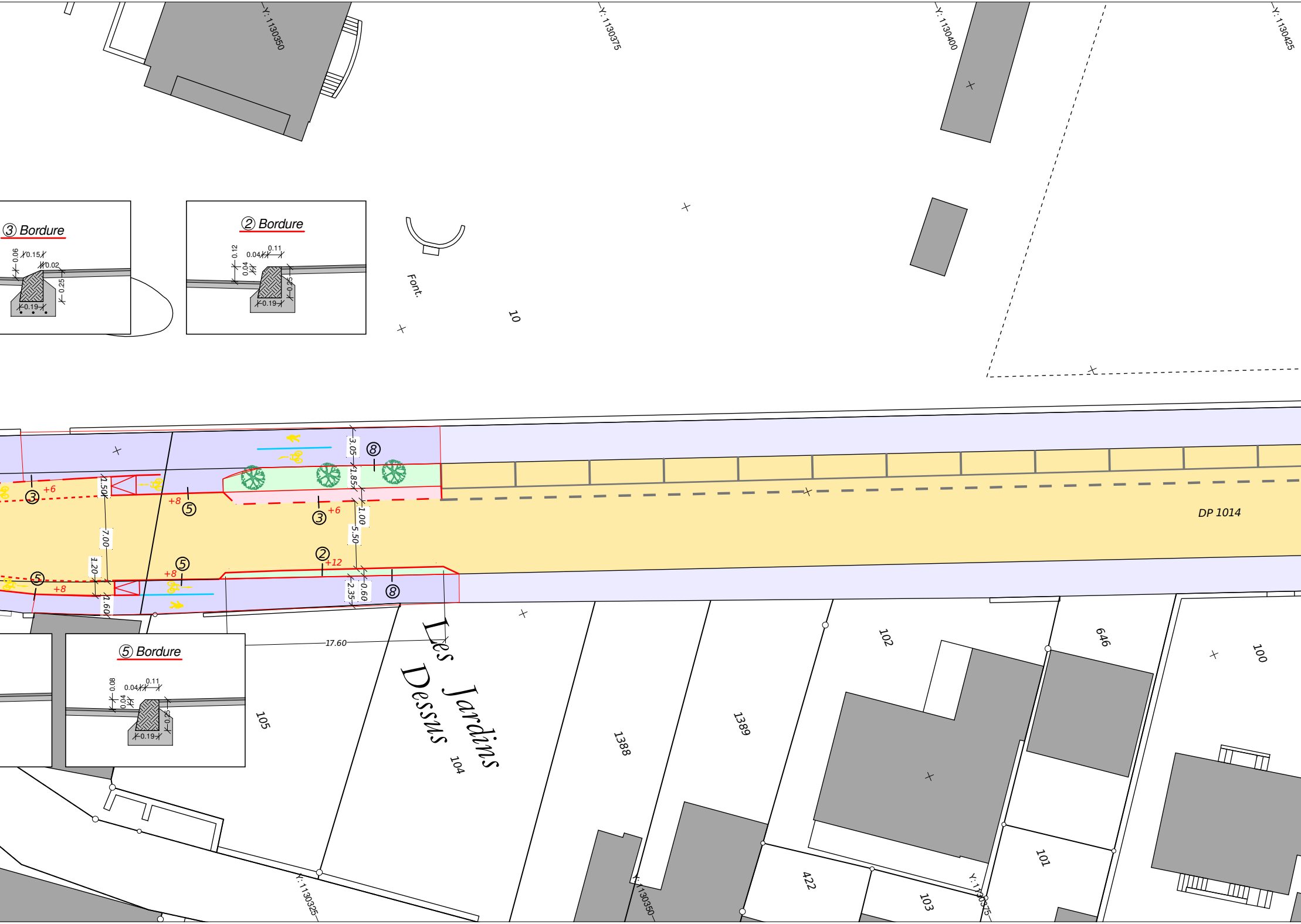
Y: 1130350
Y: 1130375
Y: 1130400
Y: 1130425
③ Bordure
0.06
0.15
0.02
0.25
0.19
② Bordure
0.12
0.04
0.11
0.04
0.25
0.19
Font.
10
3.05
⑧
1.85
+6
③
+8
⑤
1.50
③
+6
1.00
5.50
7.00
1.20
⑤
②
+12
+8
⑤
+8
2.35
0.60
⑧
1.60
DP 1014
17.60
⑤ Bordure
0.08
0.04
0.11
0.04
0.25
0.19
Les Jardins Dessus
105
104
1388
1389
102
646
100
101
422
103
Y: 1130325
Y: 1130350
Y: 1130375

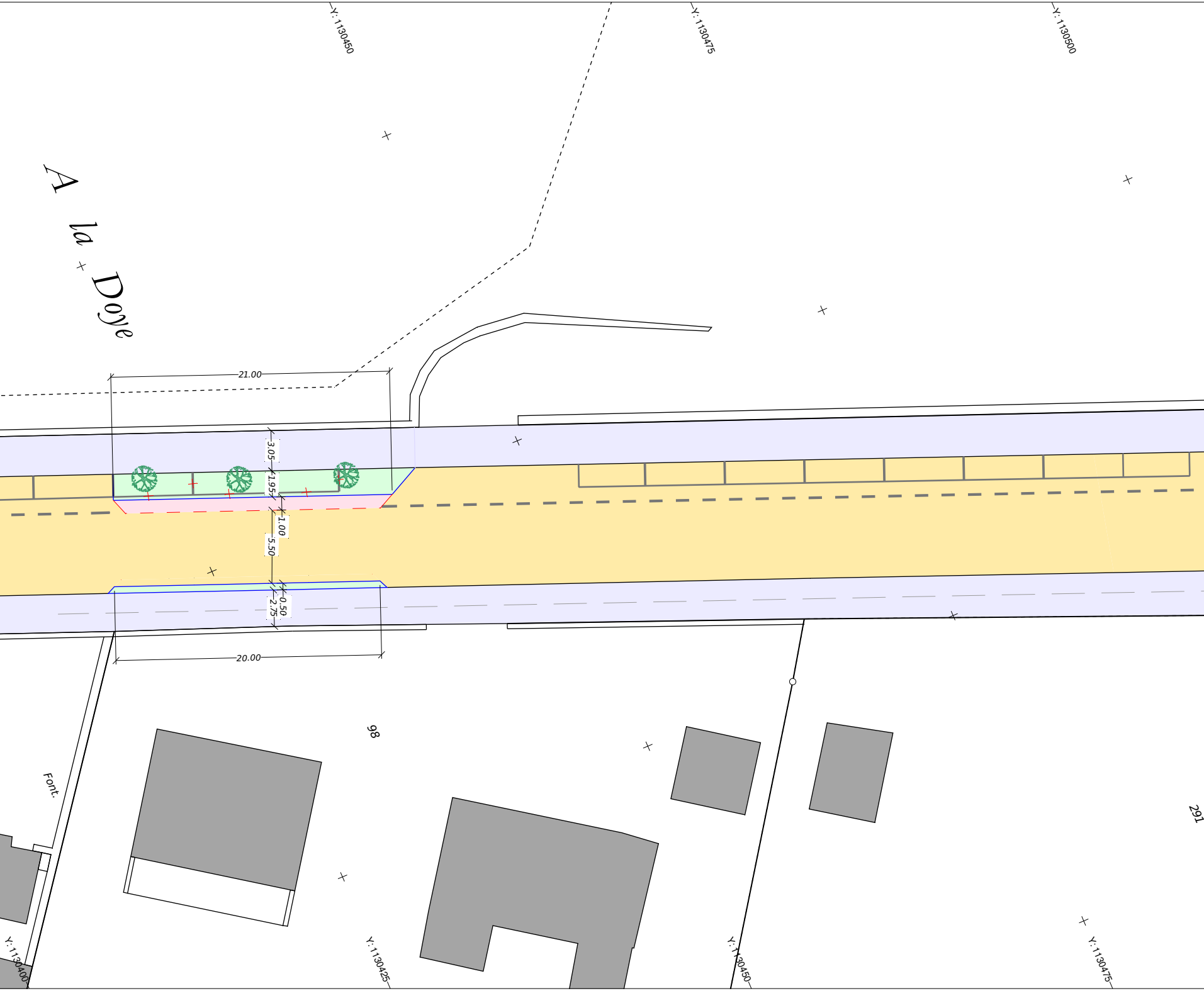
Y: 1130450
Y: 1130475
Y: 1130500
A la Doye
21.00
3.05
1.95
1.00
5.50
0.50
2.75
20.00
98
Font.
291
Y: 1130400
Y: 1130425
Y: 1130450
Y: 1130475

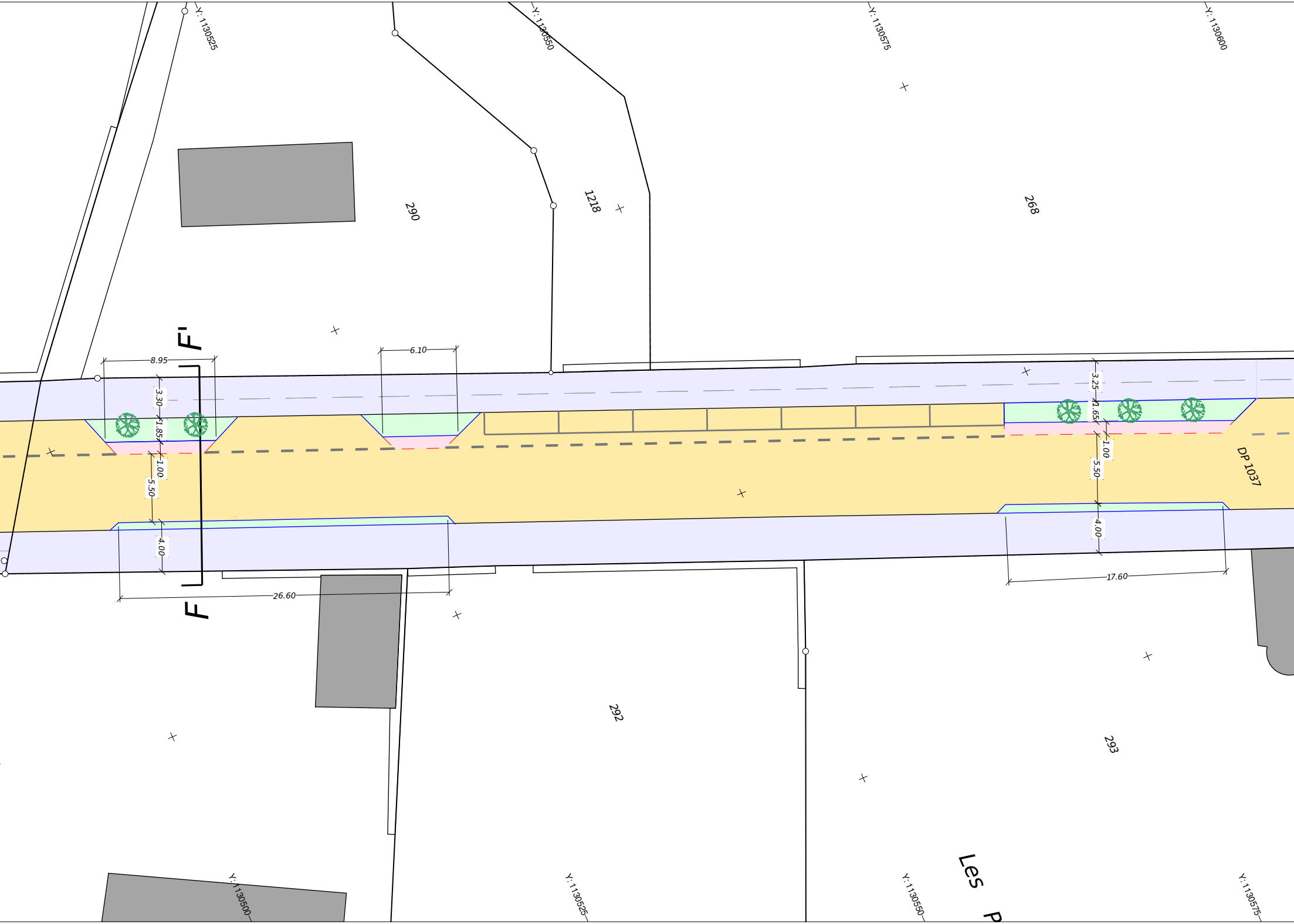
Y: 1130525
Y: 1130550
Y: 1130575
Y: 1130600
290
1218
268
F'
8.95
6.10
3.30
1.85
1.00
5.50
4.00
3.25
1.65
1.00
5.50
4.00
DP 1037
26.60
17.60
F
292
293
Les P
Y: 1130500
Y: 1130525
Y: 1130550
Y: 1130575

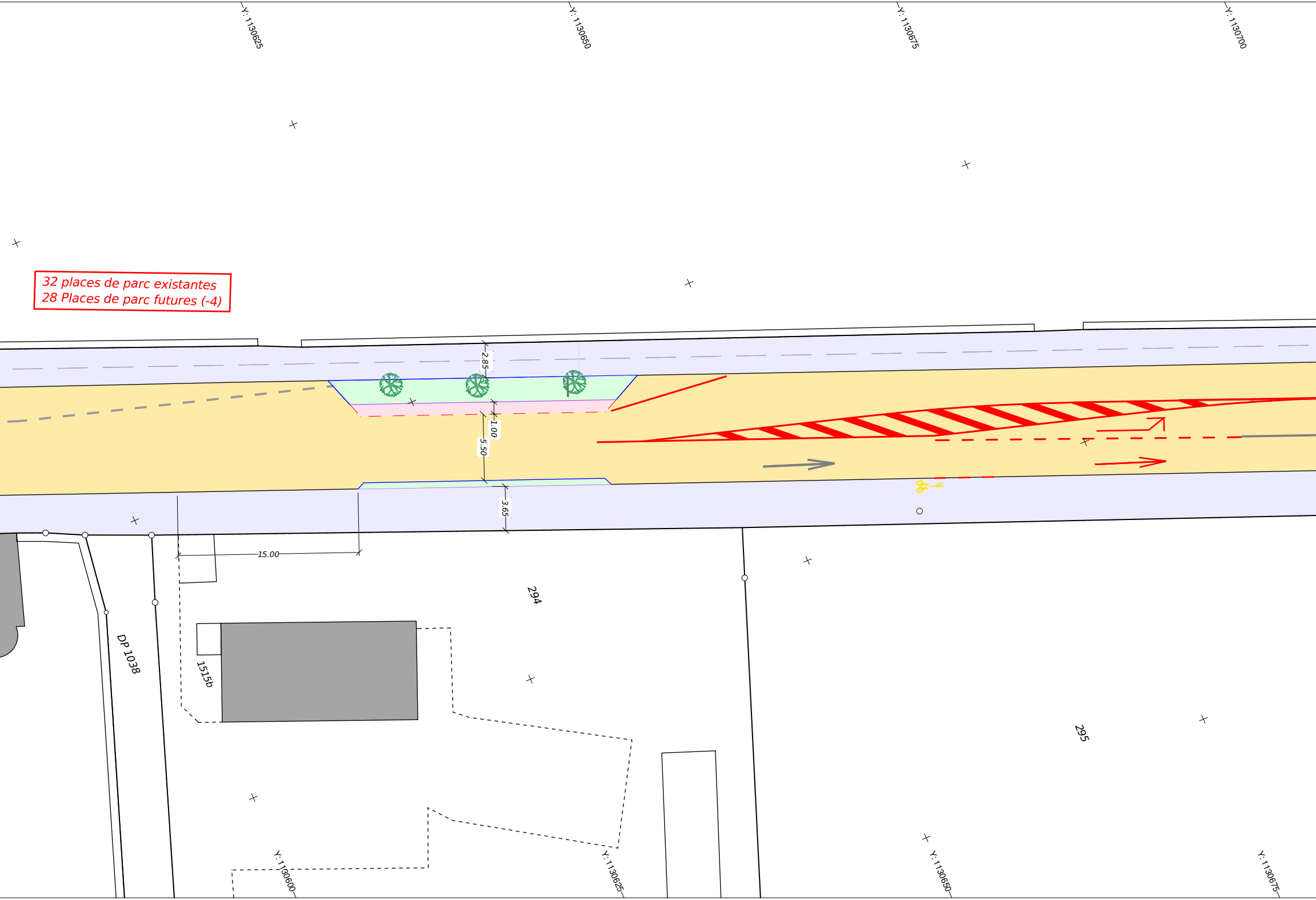

32 places de parc existantes
28 Places de parc futures (-4)

Y: 1130625
Y: 1130650
Y: 1130675
Y: 1130700
2.85
1.00
5.50
3.65
15.00
294
295
DP 1038
1515b
Y: 1130600
Y: 1130625
Y: 1130650
Y: 1130675

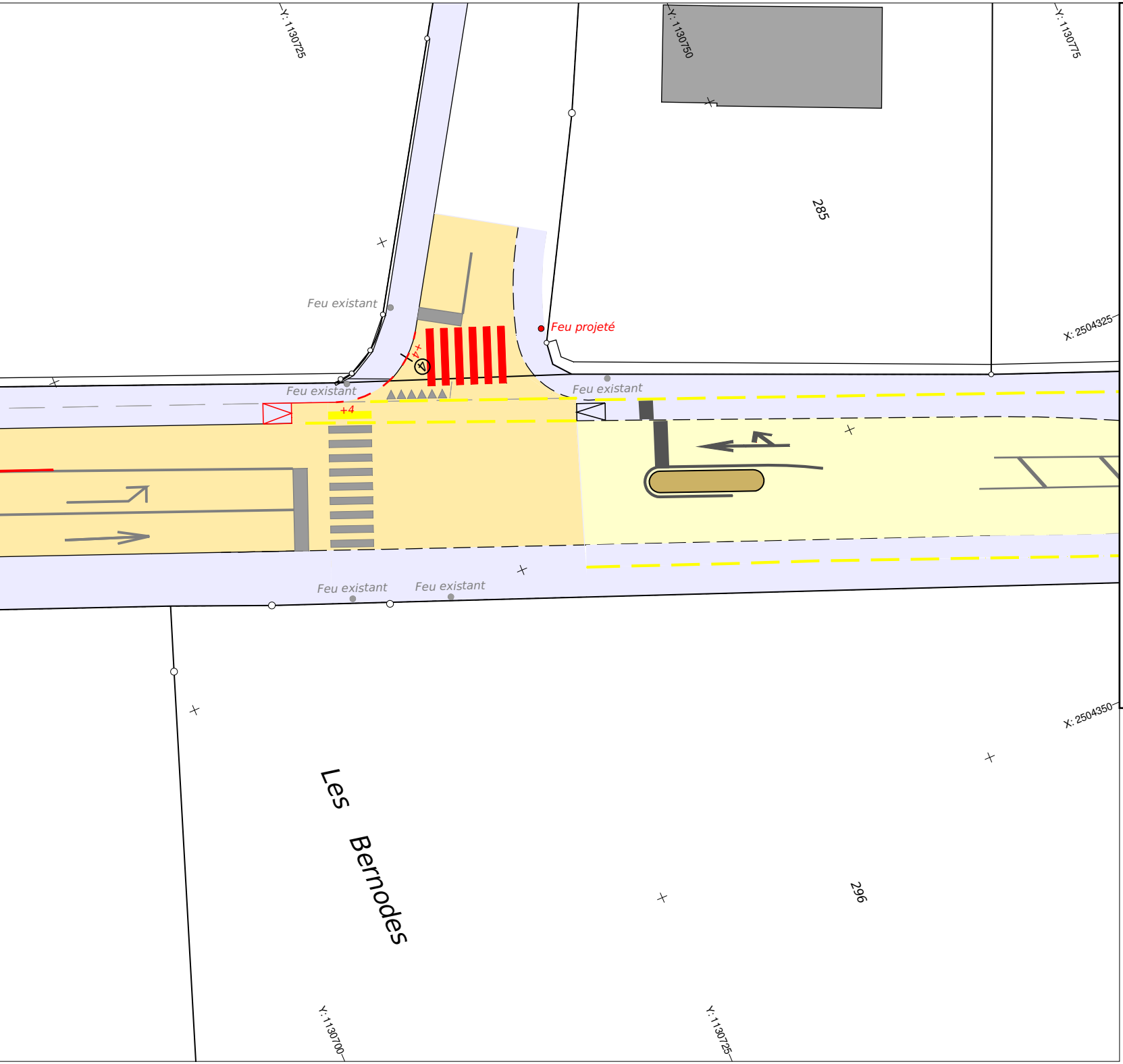
Y: 1130725
Y: 1130750
Y: 1130775
285
Feu existant
Feu projeté
X: 2504325
Feu existant
+4
+4
Feu existant
Feu existant
Feu existant
X: 2504350
Les Bernodes
296
Y: 1130700
Y: 1130725

## Coupe de principe F-F'

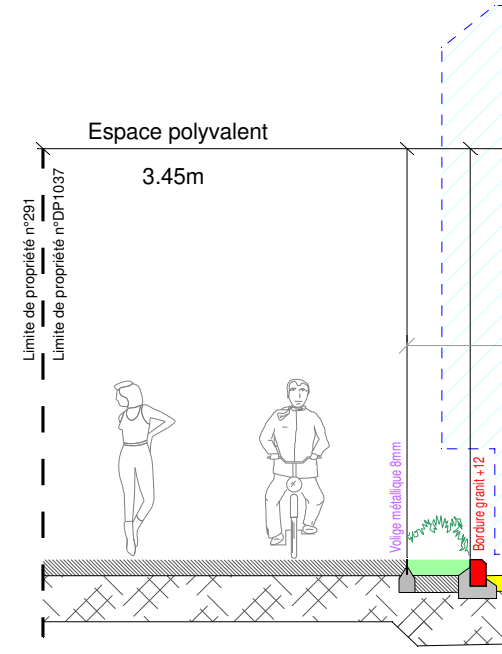
Espace polyvalent
3.45m
Limite de propriété n°291
Limite de propriété n°DP1037
Volige métallique 8mm
Bordure granit +12

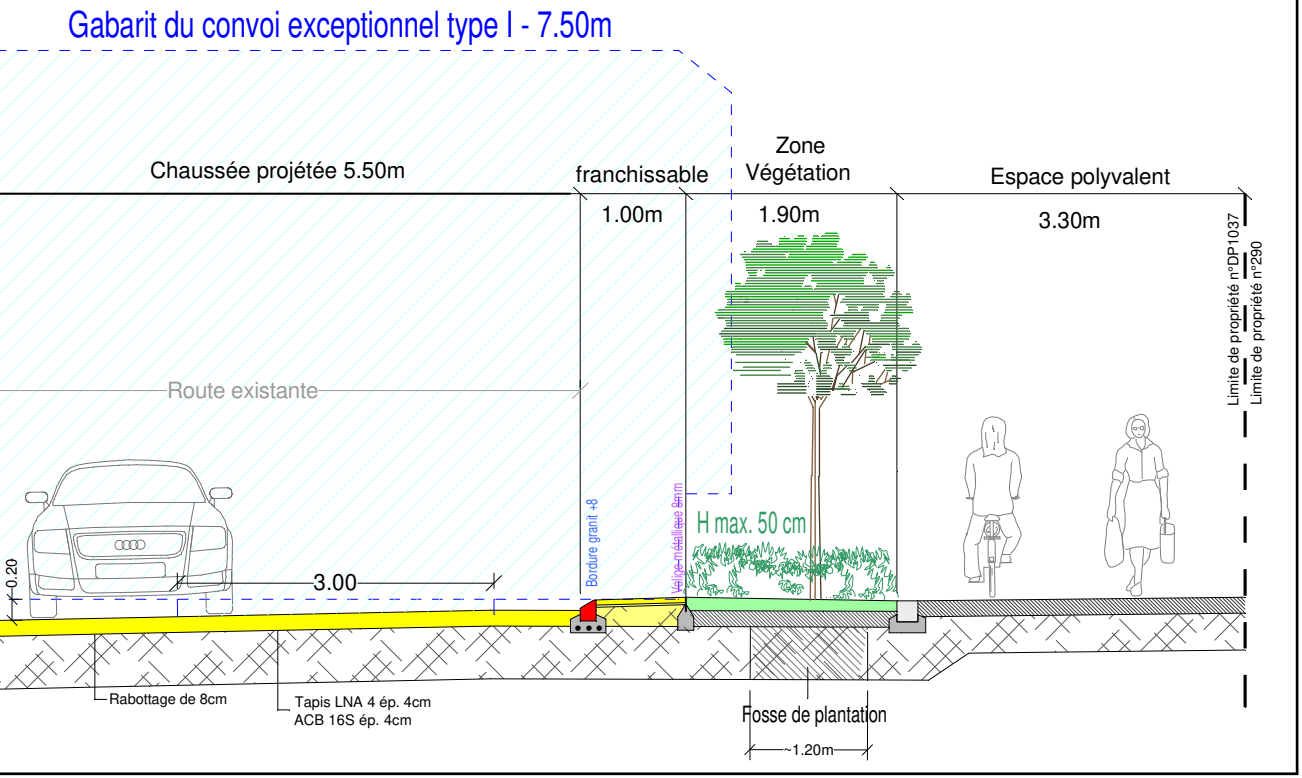
Gabarit du convoi exceptionnel type I - 7.50m
Chaussée projetée 5.50m
franchissable
1.00m
Zone
Végétation
1.90m
Espace polyvalent
3.30m
Limite de propriété n°DP1037
Limite de propriété n°290
Route existante
Bordure granit +8
Volige métallique 8mm
H max. 50 cm
0.20
3.00
Rabottage de 8cm
Tapis LNA 4 ép. 4cm
ACB 16S ép. 4cm
Fosse de plantation
~1.20m