

Environnement

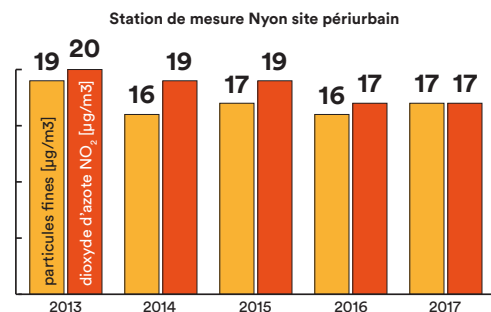
réseaux agro-écologiques des agriculteurs du district sont engagés dans ces réseaux

de milieux naturels restaurés arbres plantés dans le cadre des réseaux agro-écologiques

de CO₂ émises chaque année dans le district

liées au déplacement de personnes émetteur de l'agglomération du Grand Genève

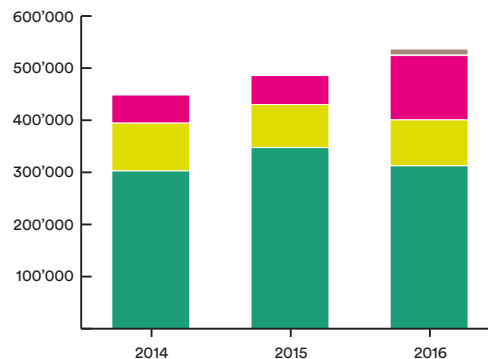
accord transfrontalier pour la qualité de l'air dans le Grand Genève actions pour réduire ensemble les NO_x et les particules fines



Un objectif de réduction de 40% des émissions de CO₂ d'ici 2030 a été fixé. De même, un accord pour la qualité de l'air (Pact'Air) a été signé aux Assises 2018 de la transition énergétique, se traduisant notamment par un plan de 14 actions transfrontalières applicables dans le cadre du Grand Genève et visant à diminuer de 50% les oxydes d'azote (NO_x) et de 18% les particules fines d'ici 2030.

Culture

visiteurs des principales manifestations et lieux d'intérêt culturel (2016)



Avec plus de 200 lieux d'intérêt culturel, le district présente une importante offre d'activités. De nombreuses institutions et artistes locaux animent l'offre culturelle régionale.

projets soutenus (2018)

institutions soutenues en 2018 via des conventions pluriannuelles

accordés à ces projets (2018)

finançant ces conventions octroyés en 2018

Sport

sociétés sportives dans le district

équipements sportifs piscines, salles de gym triples, patinoire en dur, domaines skiables, parcours santé (Vita)

sportifs, manifestations et clubs soutenus en 2018

La diversification des activités sportives et la répartition territoriale de ses infrastructures spécifiques favorisent la pratique sportive amateur et professionnelle dans le district. Il existe un potentiel de développement d'équipements sportifs à rayonnement régional pour répondre aux besoins de la population et des communes.

Clé de lecture et sources

Ce dépliant met en évidence les principales tendances du district dans les différentes thématiques traitées par la Région de Nyon pour ses communes membres. Les informations présentées constituent les dernières données disponibles. Afin de faciliter la lecture, un certain nombre de données mises en exergue ont été arrondies. Ainsi, le total n'est pas toujours égal à la somme des valeurs. Sous les chiffres, les graphiques ou les cartes, des textes fournissent une interprétation factuelle et une mise en contexte, dans le but d'aider à la compréhension. Les données sont issues de l'Office fédéral de la statistique (OFS), de Statistique Vaud, du Grand Genève et de la Région de Nyon. Les cartes sont réalisées avec les géodonnées de Swisstopo, de l'OFS, de l'Etat de Vaud et de la Région de Nyon.

La Région

communes de territoire

habitants de la population du district

de membres issus des délibérants de membres issus des exécutifs

voix des délibérants voix des exécutifs

de femmes d'hommes

séances préavis postulats, interpellations et résolutions

de financements accordés via le Dispositif d'investissement solidaire de la région nyonnaise (DISREN)

de projets en cours grâce à l'apport DISREN

de femmes d'hommes

séances actions entreprises

employés (EPT) au total

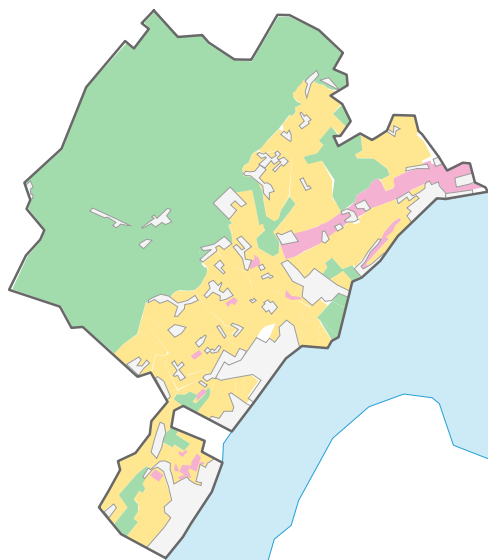
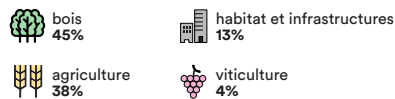
dont EPT à charge des contributions communales EPT à charge de fonds tiers

La Région de Nyon est l'association de communes du district de Nyon. Elle réalise des projets pour la population et l'économie, en matérialisant des synergies entre villes et villages. La présence de notre marque signifie qu'une action publique est menée pour améliorer votre vie dans le district.

Grand-Rue 24
CH-1260 Nyon
+41 22 361 23 24
regiondenyon.ch



Territoire et habitants

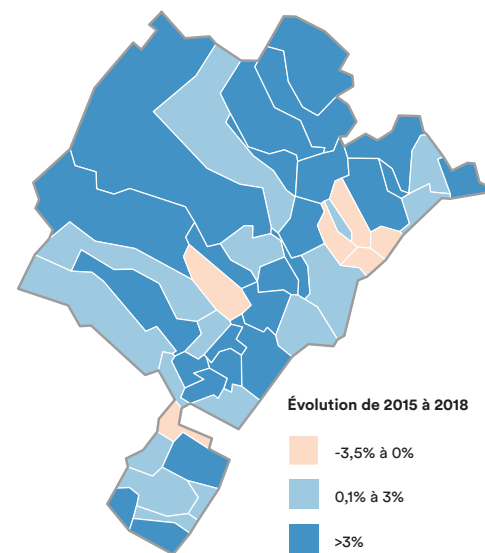


Surface du district :
du territoire vaudois

communes

A la suite de la 4^e révision du Plan directeur cantonal, les communes et la Région sont appelées à limiter le mitage du territoire par un développement cohérent et une utilisation optimale du sol sur l'ensemble du district. Ceci en vue de répondre aux besoins en logements et en activités économiques, avec une croissance principalement accueillie dans les centres.

habitants (2018) district vaudois habitants/km²
hab. depuis 2015 de croissance annuelle moyenne de 2015 à 2018



La croissance du district de Nyon est plus élevée que celle du canton de Vaud et que celle de la Suisse. Au cours des trois dernières années, le district a gagné 3844 habitants, soit l'équivalent de la population de Founex. La croissance relative la plus forte a été observée à Signy-Avenex, avec une hausse de 17,69% (+89 habitants). La croissance effective la plus forte a été celle de Nyon, avec une augmentation de 1156 habitants par rapport à 2015 (+5,76%) : cette commune a attiré 30% des nouveaux habitants du district. A l'opposé, six communes ont enregistré une diminution de la population.

Commune	Population (31.12.2018)	Variation 2015-2018
Arnex-sur-Nyon	235	8,29%
Arzier-le-Muids	2697	5,27%
Begnins	1952	7,25%
Borex	1140	6,34%
Bursinel	471	-1,26%
Bursins	752	-3,09%
Burtigny	391	11,08%
Chavannes-de-Bogis	1281	0,95%
Chavannes-des-Bois	964	14,49%
Chésereux	1227	3,63%
Coinsins	499	14,71%
Coppet	3126	1,23%
Crassier	1175	0,51%
Duillier	1085	5,44%
Dully	635	-0,63%
Eysins	1618	7,29%
Founex	3790	3,86%
Genolier	1961	1,66%
Gilly	1324	16,55%
Gingins	1226	0,57%
Givrins	1033	4,13%
Gland	13101	2,79%
Grens	391	0,51%
La Rippe	1161	2,11%
Le Vaud	1319	6,11%
Longirod	478	3,02%
Luins	613	-3,46%
Marchissy	463	3,12%
Mies	2075	5,76%
Mont-sur-Rolle	2651	1,84%
Nyon	21239	5,76%
Perroy	1542	4,83%
Prangins	4040	0,57%
Rolle	6246	2,61%
Saint-Cergue	2583	6,38%
Saint-George	1031	8,53%
Signy-Avenex	592	17,69%
Tannay	1593	1,01%
Tartegnin	246	6,96%
Trélex	1408	-1,05%
Vich	1039	15,32%
Vinzel	358	2,58%
Autres communes du district ¹	8010	1,32%
TOTAL	100'761	+3,97%

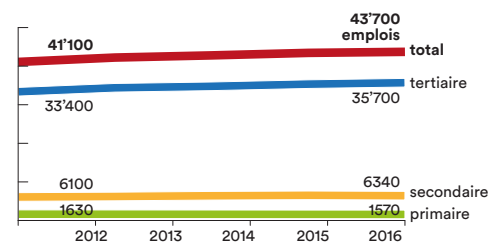
¹ Communes non membres de l'association régionale : Bassins, Bogis-Bossey, Crans-près-Céligny, Commugny, Essertines-sur-Rolle.

Économie

entreprises de sociétés de <50 emplois

emplois (2016) de croissance annuelle moyenne

des emplois du canton actifs établis dans le district (2017)



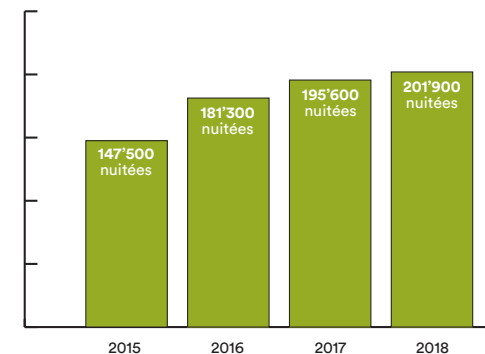
Domaine	Tendance	Effectifs
Santé et social	↗	+1240
Arts et services	↗	+480
Industries et énergies	↗	+470
Activités spécialisées, scientifiques et techniques	↗	+445
Construction	↘	-67

Depuis 2012, le dynamisme du marché du travail du district de Nyon est porté par le secteur tertiaire, qui enregistre une croissance de 7%, avec 2340 emplois créés. Sur cette période, le district a accueilli 420 nouvelles entreprises, avec 2600 emplois créés. Un potentiel d'amélioration existe en matière de conditions cadre favorables au développement d'activités innovantes et au maintien de la diversification du tissu économique.

Tourisme

nuitées (2018) de croissance des nuitées en un an (depuis 2017)

des nuitées par des voyageurs en provenance de Suisse de durée moyenne par séjour dans le district



lits dans le district offices du tourisme dans le district (La Côte NRT)

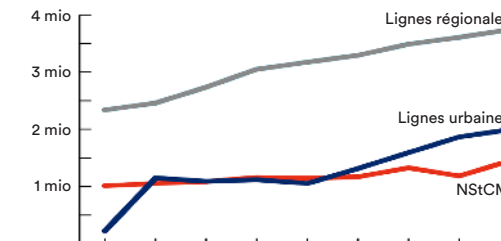
journées-skieur dans les domaines skiables régionaux

En 2018, le district a enregistré 201'994 nuitées. Les nuitées hôtelières ont augmenté de 2500 unités (+3,5%) par rapport à 2017. Le bassin de Coppet et la commune de Nyon accueillent environ 75% du total des nuitées de la région. Légèrement supérieure à 2 jours, la durée moyenne de séjour témoigne de la dimension excursionniste de l'offre du district, principalement d'affaires ou de journée. Les pistes de développement se trouvent dans l'offre d'activités touristiques selon les spécificités de la région pour fidéliser le tourisme de proximité, d'excursion et de loisirs.

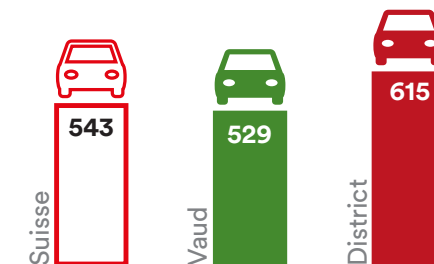
Mobilité

voyageurs en 2018 (TPN, NStCM, CarPostal et TPG U)

de fréquentation par rapport à 2017



emprunts de vélos en libre service en 2018 (32'000 en 2013)



Avec 615 véhicules pour 1000 habitants, le taux de motorisation reste plus élevé dans le district de Nyon que les moyennes cantonale et fédérale. Notre district se situe en 2^e position de ce classement derrière le Gros-de-Vaud. Malgré la forte hausse de l'utilisation des transports publics, il existe encore un important potentiel de report modal.