



Vélostation

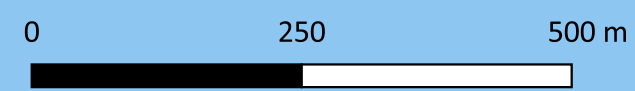
PI Viollier

Passerelle Nyon-Prangins

Sentier de Bois-Bougy

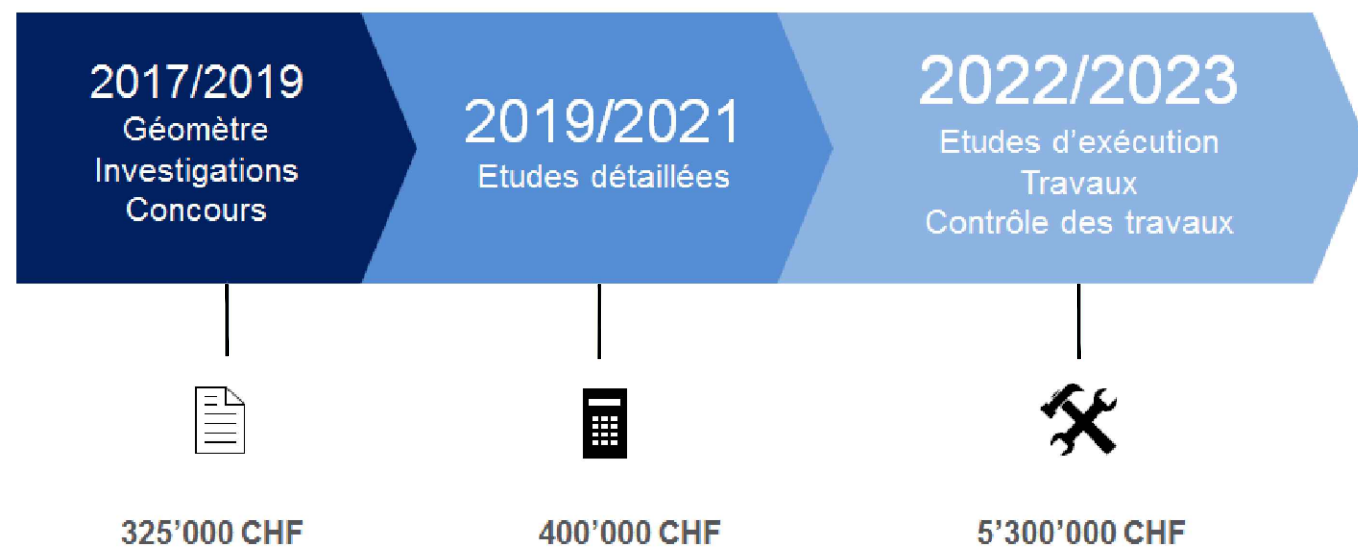
Mesure 31-3

- Passerelle Nyon-Prangins
- PI Viollier
- Sentier de Bois-Bougy
- Vélostation



UN PROJET EMBLÉMATIQUE DE LA VILLE DE NYON

CALENDRIER ET ENVELOPPE FINANCIÈRE



MERCI DE VOTRE SOUTIEN



TRAVAUX, ENVIRONNEMENT ET MOBILITÉ

Ch. du Bochet 10
1260 Nyon
+41 22 316 47 50
tem@nyon.ch

Mai 2019



PROJET D'AGGLOMÉRATION DU GRAND GENÈVE

SENTIER DE BOIS-BOUGY

TRAVAUX, ENVIRONNEMENT ET MOBILITÉ



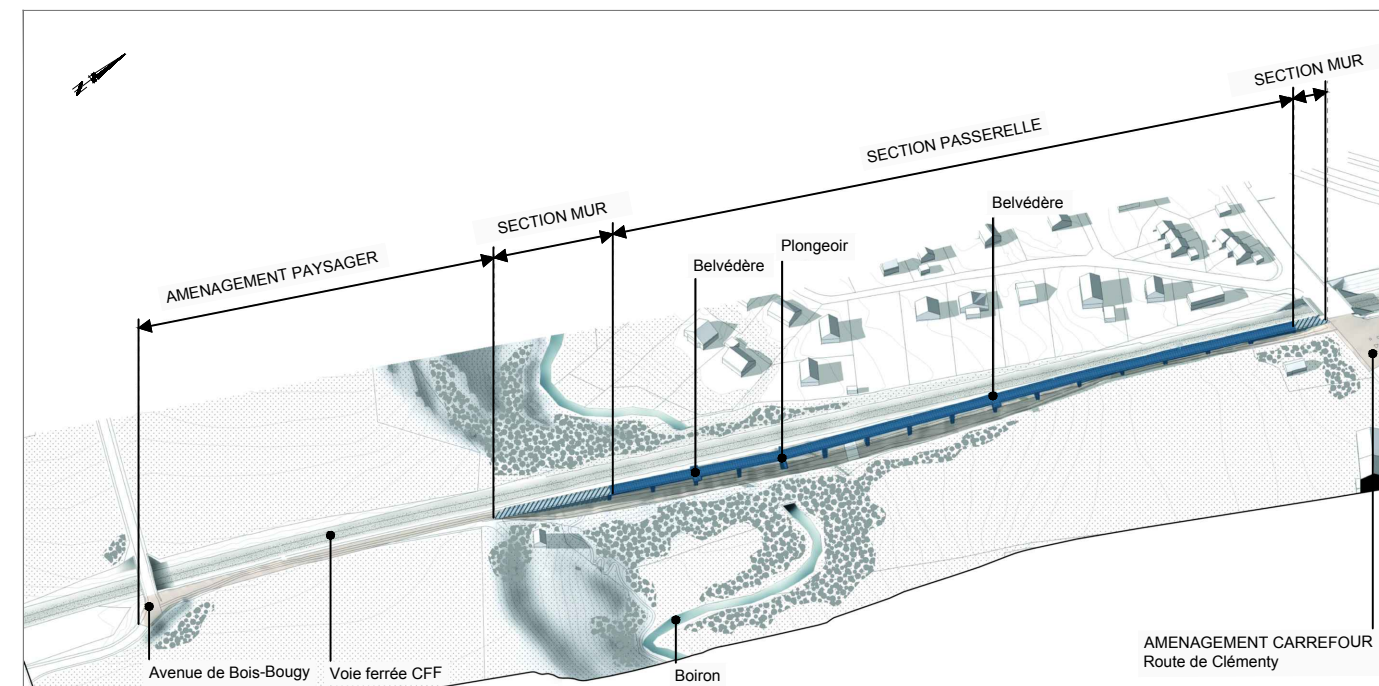


Longueur aménagement environ 600 mètres
Largeur environ 4 mètres

- Passerelle environ 440 mètres
- Pente maximum 3%
- Sentier environ 160 mètres

LES OBJECTIFS

- Une liaison pour piétons et cyclistes dans le cadre du développement du Grand Genève
- Un rapprochement du pôle d'activités et sportif de Colovray avec la gare et le coeur de ville pour un renforcement de l'attractivité du site
- Des déplacements sécurisés pour tous : pendulaires, écoliers, sportifs, personnes à mobilité réduite, touristes...
- Une incitation à la balade et à la découverte de la région, dans un décor champêtre et bucolique



LE PROJET

- Un tronçon majeur de la liaison mobilité douce régionale reliant Céligny à Gland
- Un trait d'union entre le coeur de ville et l'avenue de Bois-Bougy
- Un accès facilité au site de Colovray, aux différentes entreprises et aux sociétés sportives
- Un projet en faveur de l'environnement et de la biodiversité
- Une démarche originale qui associe un artiste à un projet d'ouvrage public

LE PARTENARIAT

- Un projet porté par la Ville de Nyon, avec le soutien de Région Nyon, du Canton, de la Confédération
- Un éventuel engagement financier de partenaires privés

