

## ANNEXE 1 – COURSES FINANCEES PAR LE FONDS TRANSPORTS PUBLICS (BASE HORAIRE 2016)

### Légende

- 7h48**: Courses expérimentales supplémentaires par rapport à l'horaire 2012 financées par le fonds TP pour les horaires 2013 et 2014 (préavis n°21-2012 – 37-2014)
- 10h48**: Courses expérimentales supplémentaire par rapport à l'horaire 2013 et financées par le fonds TP pour les horaires 2014 et 2015 (préavis n°30-2013)
- 14h48**: Courses expérimentales financées par le fonds TP et reprise à l'horaire 2015 dans le mécanisme TRV
- 14h48**: Courses expérimentales financées par le fonds TP et reprise à l'horaire 2016 dans le mécanisme TRV
- 10h48**: Courses expérimentales supplémentaire par rapport à l'horaire 2015 et financées par le fonds TP pour les horaires 2016 et 2017 (préavis n°52-2015)

## 10.813 Crassier-Coppet-Chavannes-des-Bois @

	81303	81305	81307	81309	81311	81313	81315	81319	81323	81325	81327
<b>Crassier, Ancienne Gare</b>	5 59	6 29	6 59	7 29	7 59	8 29	8 59	9 59	10 59		11 59
Crassier, Levrioux	6 00	6 30	7 00	7 30	8 00	8 30	9 00	10 00	11 00		12 00
Bogis-Bossey	6 03	6 33	7 03	7 33	8 03	8 33	9 03	10 03	11 03		12 03
Chavannes-de-Bogis, village	6 05	6 35	7 05	7 35	8 05	8 35	9 05	10 05	11 05		12 05
Chavannes-de-B, Champs-Blancs	6 09	6 39	7 09	7 39	8 09	8 39	9 09	10 09	11 09		12 09
Châtaigneriaz	6 11	6 41	7 11	7 41	8 11	8 41	9 11	10 11	11 11		12 11
Coppet, Les Rojalets	6 14	6 44	7 14	7 44	8 14	8 44	9 14	10 14	11 14	10 11 58	12 14
<b>Coppet, gare</b>	6 24	6 54	7 24	7 54	8 24	8 54	9 24	10 24	11 24	10 12 02	12 24
Coppet	6 31	7 01	7 31	8 01	8 31	9 01	9 31	10 31	11 31		12 31
Genève	6 41	7 11	7 41	8 11	8 41	9 11	9 41	10 41	11 41		12 41
Coppet	6 29	6 59	7 29	7 59	8 29	8 59	9 29	10 29	11 29		12 29
Lausanne	7 09	7 39	8 09	8 39	9 09	9 39	10 09	11 09	12 09		13 09
Coppet, gare	6 35				8 35			10 35		10 12 03	12 45
Tannay, village	6 38				8 38			10 38		10 12 06	12 48
<b>Chavannes-des-Bois</b>	6 46				8 46			10 46		10 12 14	12 56

	81327	81329	81331	81335	81337	81339	81341	81343	81343
<b>Crassier, Ancienne Gare</b>		10 12 29	12 59	13 59		14 59		15 59	
Crassier, Levrioux		12 30	13 00	14 00		15 00		16 00	
Bogis-Bossey		12 33	13 03	14 03		15 03		16 03	
Chavannes-de-Bogis, village		12 35	13 05	14 05		15 05		16 05	
Chavannes-de-B, Champs-Blancs		12 39	13 09	14 09		15 09		16 09	
Châtaigneriaz		12 41	13 11	14 11		15 11		16 11	
Coppet, Les Rojalets	10 12 40	12 44	13 14	14 14	12 14 30	15 14	12 15 30	16 14	12 16 30
<b>Coppet, gare</b>	10 12 44	12 45	13 24	14 24	12 14 34	15 24	12 15 34	16 24	12 16 34
Coppet		13 01	13 31	14 31	15 01	15 31	16 01	16 31	
Genève		13 11	13 41	14 41	15 11	15 41	16 11	16 41	
Coppet		12 59	13 29	14 29	14 59	15 29	15 59	16 29	
Lausanne		13 39	14 09	15 09	15 39	16 09	16 39	17 09	
Coppet, gare			11 13 35	14 35	12 14 35	12 15 35	16 35		
Tannay, village			13 38	14 38	14 38	15 38	16 38		
<b>Chavannes-des-Bois</b>			11 13 46	14 46	12 14 46	12 15 46	16 46		

	81345	81347	81349	81351	81353	81355	81359	81363	81367	81369
<b>Crassier, Ancienne Gare</b>	16 29	16 59	17 29	17 59	18 29	18 59	19 59	20 59	21 59	13 04 3
Crassier, Levrioux	16 30	17 00	17 30	18 00	18 30	19 00	20 00	21 00	22 00	0 49
Bogis-Bossey	16 33	17 03	17 33	18 03	18 33	19 03	20 03	21 03	22 03	0 51
Chavannes-de-Bogis, village	16 35	17 05	17 35	18 05	18 35	19 05	20 05	21 05	22 05	13 0 55
Chavannes-de-B, Champs-Blancs	16 39	17 09	17 39	18 09	18 39	19 09	20 09	21 09	22 09	
Châtaigneriaz	16 41	17 11	17 41	18 11	18 41	19 11	20 11	21 11	22 11	
Coppet, Les Rojalets	16 44	17 14	17 44	18 14	18 44	19 14	20 14	21 14	22 14	
<b>Coppet, gare</b>	16 54	17 24	17 54	18 24	18 54	19 24	20 24	21 24	22 24	
Coppet	17 01	17 31	18 01	18 31	19 01	19 31	20 31	21 31	22 31	
Genève	17 11	17 41	18 11	18 41	19 11	19 41	20 41	21 41	22 41	
Coppet	16 59	17 29	17 59	18 29	18 59	19 29	20 29	21 29	22 29	
Lausanne	17 39	18 09	18 39	19 09	19 39	20 09	21 09	22 09	23 09	
Coppet, gare		17 35		18 35		19 35	20 35			
Tannay, village		17 38		18 38		19 38	20 38			
<b>Chavannes-des-Bois</b>		17 46		18 46		19 46	20 46			

	81306	81308	81310	81312	81312	81314	81318	81322	81326	81328
<b>Chavannes-des-Bois</b>	6 14		7 14	10 7 37		8 14	9 14		11 14	
Tannay, village	6 18		7 18	7 41		8 18	9 18		11 18	
<b>Coppet, gare</b>	6 25		7 25	10 7 55		8 25	9 25		11 25	
Lausanne	5 51	6 21	6 51		7 21	7 51	8 51	9 51	10 51	11 21
Coppet	6 30	7 00	7 30		8 00	8 30	9 30	10 30	11 30	12 00
Genève	6 19	6 49	7 19		7 49	8 19	9 19	10 19	11 19	11 49
Coppet	6 28	6 58	7 28		7 58	8 28	9 28	10 28	11 28	11 58
Coppet, gare	6 35	7 05	7 35		8 05	8 35	9 35	10 35	11 35	10 12 09
Coppet, Les Rojalets	6 36	7 06	7 36		8 06	8 36	9 36	10 36	11 36	12 06
Châtaigneriaz	6 39	7 09	7 39		8 09	8 39	9 39	10 39	11 39	12 09
Chavannes-de-B, Champs-Blancs	6 41	7 11	7 41		8 11	8 41	9 41	10 41	11 41	12 11
Chavannes-de-Bogis, village	6 45	7 15	7 45		8 15	8 45	9 45	10 45	11 45	12 15
Bogis-Bossey	6 48	7 18	7 48		8 18	8 48	9 48	10 48	11 48	12 18
Crassier, Levrioux	6 51	7 21	7 51		8 21	8 51	9 51	10 51	11 51	12 21
<b>Crassier, Ancienne Gare</b>	6 57	7 27	7 57		8 27	8 57	9 57	10 57	11 57	10 12 27

	81330	81330	81334	81338	81340	81342	81344	81346	81346
<b>Chavannes-des-Bois</b>	10 12 14		13 14	11 14 14	12 15 14	15 14		12 16 14	
Tannay, village	12 18		13 18	14 18	15 18	15 18		16 18	
<b>Coppet, gare</b>	10 12 25		13 25	11 14 25	12 15 25	15 25		12 16 25	
Lausanne		11 51	12 51	13 51		14 51	15 21		15 51
Coppet		12 30	13 30	14 30		15 30	16 00		16 30
Genève		12 19	13 19	14 19		15 19	15 49		16 19
Coppet		12 28	13 28	14 28		15 28	15 58		16 28
Coppet, gare		12 35	13 35	14 35		15 35	16 05		16 35
Coppet, Les Rojalets		12 36	13 36	14 36		15 36	16 06		16 36
Châtaigneriaz		12 39	13 39	14 39		15 39	16 09		16 39
Chavannes-de-B, Champs-Blancs		12 41	13 41	14 41		15 41	16 11		16 41
Chavannes-de-Bogis, village		12 45	13 45	14 45		15 45	16 15		16 45
Bogis-Bossey		12 48	13 48	14 48		15 48	16 18		16 48
Crassier, Levrioux		12 51	13 51	14 51		15 51	16 21		16 51
<b>Crassier, Ancienne Gare</b>		12 57	13 57	14 57		15 57	16 27		16 57



**10.813      Chavannes-des-Bois–Coppet–Crassier ®**

		81348	81350	81352	81354	81356	81358	81362	81366	81370
<b>Chavannes-des-Bois</b>			1714		✕1814		1914	Ⓐ2014		
Tannay, village			1718		✕1818		1918	✕2018		
<b>Coppet, gare</b>	o		1725		✕1825		1925	Ⓐ2035		
Lausanne		<b>1621</b>	<b>1651</b>	<b>1721</b>	<b>1751</b>	<b>1821</b>	<b>1851</b>	<b>1951</b>	<b>2051</b>	<b>2151</b>
Coppet	o	<b>1700</b>	<b>1730</b>	<b>1800</b>	<b>1830</b>	<b>1900</b>	<b>1930</b>	<b>2030</b>	<b>2130</b>	<b>2230</b>
Genève		<b>1649</b>	<b>1719</b>	<b>1749</b>	<b>1819</b>	<b>1849</b>	<b>1919</b>	<b>2019</b>	<b>2119</b>	<b>2219</b>
Coppet	o	<b>1658</b>	<b>1728</b>	<b>1758</b>	<b>1828</b>	<b>1858</b>	<b>1928</b>	<b>2028</b>	<b>2128</b>	<b>2228</b>
Coppet, gare		Ⓐ1705	1735	Ⓐ1805	✕1835	Ⓐ1905	1935	✕2035	✕2135	✕2235
Coppet, Les Rojalets		1706	1736	1806	1836	1906	1936	2036	2136	2236
Châtaignieriaz		1709	1739	1809	1839	1909	1939	2039	2139	2239
Chavannes-de-B, Champs-Blancs		1711	1741	1811	1841	1911	1941	2041	2141	2241
Chavannes-de-Bogis, village		1715	1745	1815	1845	1915	1945	2045	2145	2245
Bogis-Bossey		1718	1748	1818	1848	1918	1948	2048	2148	2248
Crassier, Levrioux		1721	1751	1821	1851	1921	1951	2051	2151	2251
<b>Crassier, Ancienne Gare</b>	o	Ⓐ1727	1757	Ⓐ1827	✕1857	Ⓐ1927	1957	✕2057	✕2157	✕2257

**10.830 Gland-Begnins-Burtigny-Bassins @**

Lundi-vendredi, sauf fêtes générales et lundi du Jeûne 19 sep



Lausanne 150	551	651	751	851	951	1051	1151	1251	1351	1451	1551	1651	1721
Gland	619	719	819	919	1019	1119	1219	1319	1419	1519	1619	1719	1749
Genève 150	549	649	749	849	949	1049	1149	1249	1349	1449	1549	1649	1719
Gland	608	708	808	908	1008	1108	1208	1308	1408	1508	1608	1708	1738
	2001	2003	2005	2007	2009	2011	2013	2015	2017	2019	2021	2023	2025
<b>Gland, gare nord</b>	624	724	824	924	1024	1124	1224	1324	1424	1524	1624	1724	1754
Gland, Les Tuilières	627	727	827	927	1027	1127	1227	1327	1427	1527	1627	1727	1757
Vich, poste	631	731	831	931	1031	1131	1231	1331	1431	1531	1631	1731	1801
<b>Begnins, poste</b>	635	735	835	935	1035	1135	1235	1335	1435	1535	1635	1735	1805
Begnins, poste	637	737	837	937	1037	1137	1237	1337	1437	1537	1637	1737	
Burtigny, village	645	745	845	945	1045	1145	1245	1345	1445	1545	1645	1745	
Marchissy, village	651	751	851	951	1051	1151	1251	1351	1451	1551	1651	1751	
Le Vaud, place du Battoir	655	755	855	955	1055	1155	1255	1355	1455	1555	1655	1755	
<b>Bassins, piscine</b>	658	758	858	958	1058	1158	1258	1358	1458	1558	1658	1758	
Lausanne 150	1751	1821	1851	1921	1951	2021	2151	2321	2025	10133			
Gland	1819	1849	1919	1949	2019	2049	2219	2346	050	10201			
Genève 150	1749	1819	1849	1919	1949	2019	2149	2319	031	10217			
Gland	1808	1838	1908	1938	2008	2038	2208	2338	050	10238			
	2027	2029	2031	2033	2035	2037	2039	2041	2043	2045			
<b>Gland, gare nord</b>	1824	1854	1924	1954	2024	2054	2222	102350	10058	10240			
Gland, Les Tuilières	1827	1857	1927	1957	2027	2057							
Vich, poste	1831	1901	1931	2001	2031	2101							
<b>Begnins, poste</b>	1835	1905	1935	2005	2035	2105							
Begnins, poste	1837		1937		2037								
Burtigny, village	1845		1945		2045		2237	10005	10113	10255			
Marchissy, village	1851		1951		2051								
Le Vaud, place du Battoir	1855		1955		2055								
<b>Bassins, piscine</b>	1858		1958		2058								



	2002	2004	2006	2008	2010	2012	2014	2016	2018	2020	2022	2024	2026
<b>Bassins, piscine</b>		600		700		800	900	1000	1100	1200	1300	1400	1500
Le Vaud, place du Battoir		603		703		803	903	1003	1103	1203	1303	1403	1503
Marchissy, village		607		707		807	907	1007	1107	1207	1307	1407	1507
Burtigny, village		613		713		813	913	1013	1113	1213	1313	1413	1513
<b>Begnins, poste</b>		622		722		822	922	1022	1122	1222	1322	1422	1522
Begnins, poste	553	624	653	724	753	824	924	1024	1124	1224	1324	1424	1524
Vich, poste	556	627	656	727	756	827	927	1027	1127	1227	1327	1427	1527
Gland, Les Tuilières	559	630	659	730	759	830	930	1030	1130	1230	1330	1430	1530
<b>Gland, gare nord</b>	605	635	705	735	805	835	935	1035	1135	1235	1335	1435	1535
Gland	620	650	715	750	815	850	950	1050	1150	1250	1350	1450	1550
Genève 150	641	711	736	811	836	911	1011	1111	1211	1311	1411	1511	1611
Gland	609	639	709	739	809	839	939	1039	1139	1239	1339	1439	1539
Lausanne 150	639	709	739	809	839	909	1009	1109	1209	1309	1409	1509	1609
	2028	2030	2032	2034	2036								
<b>Bassins, piscine</b>	1600	1700	1800	1900	2000								
Le Vaud, place du Battoir	1603	1703	1803	1903	2003								
Marchissy, village	1607	1707	1807	1907	2007								
Burtigny, village	1613	1713	1813	1913	2013								
<b>Begnins, poste</b>	1622	1722	1822	1922	2022								
Begnins, poste	1624	1724	1824	1924	2024								
Vich, poste	1627	1727	1827	1927	2027								
Gland, Les Tuilières	1630	1730	1830	1930	2030								
<b>Gland, gare nord</b>	1635	1735	1835	1935	2035								
Gland	1650	1750	1850	1950	2050								
Genève 150	1711	1811	1911	2011	2111								
Gland	1639	1739	1839	1939	2039								
Lausanne 150	1709	1809	1909	2009	2109								

**10.835 Gland-Gilly-Rolle**

Lundi-vendredi, sauf fêtes générales et lundi du Jeûne 19 sep

Genève 150	453	549	649	719	749	849	949	1049	1219	1319	1419	1519	1619	1719	1749
Gland	511	608	708	738	808	908	1008	1108	1238	1338	1438	1538	1638	1738	1808
	3002	3004	3006	3008	3010	3012	3014	3016	3018	3020	3022	3024	3026	3028	3030
<b>Gland, gare sud</b>	518	615	715	745	815	915	1015	1115	1245	1345	1445	1545	1645	1745	1815
Gland, gare nord	521	618	718	748	818	918	1018	1118	1248	1348	1448	1548	1648	1748	1818
Gland, Communet	524	621	721	751	821	921	1021	1121	1251	1351	1451	1551	1651	1751	1821
Luins, village	526	623	723	753	823	923	1023	1123	1253	1353	1453	1553	1653	1753	1823
Vinzel, village	528	625	725	755	825	925	1025	1125	1255	1355	1455	1555	1655	1755	1825
Bursins, village	530	627	727	757	827	927	1027	1127	1257	1357	1457	1557	1657	1757	1827
Gilly, village	534	631	731	801	831	931	1031	1131	1301	1401	1501	1601	1701	1801	1831
Tartegnin, village	537	634	734	804	834	934	1034	1134	1304	1404	1504	1604	1704	1804	1834
Rolle, La Pièce-Etraz	541	638	738	808	838	938	1038	1138	1308	1408	1508	1608	1708	1808	1838
<b>Rolle, gare nord</b>	545	645	745	815	845	945	1045	1145	1315	1415	1515	1615	1715	1815	1845
Rolle	554	654	754	824	854	954	1054	1154	1324	1424	1524	1624	1724	1824	1854
Nyon 150	545	645	745	815	845	945	1045	1145	1315	1415	1515	1615	1715	1815	1845
Rolle	609	709	809	839	909	1009	1109	1209	1339	1439	1539	1639	1739	1839	1909
Lausanne 150	609	709	809	839	909	1009	1109	1209	1339	1439	1539	1639	1739	1839	1909
Genève 150	1819	1919	2019	2119	2149	2319	2319	031	102	17					
Gland	1838	1938	2038	2138	2208	2338	2338	050	102	38					
	3032	3034	3036	3038	3040	3042	3044	3046							
<b>Gland, gare sud</b>	1845	1945	2045	2145	2222	2350	2458	2540							
Gland, gare nord	1848	1948	2048	2148	2229	2357	2465	2547							
Gland, Communet	1851	1951	2051	2151	2230	2358	2466	2548							
Luins, village	1853	1953	2053	2153	2232	2360	2468	2550							
Vinzel, village	1855	1955	2055	2155	2233	2361	2469	2551							
Bursins, village	1857	1957	2057	2157	2237	2365	2473	2555							
Gilly, village	1901	2001	2101	2201	2237	2365	2473	2555							
Tartegnin, village	1904	2004	2104	2204	2237	2365	2473	2555							
Rolle, La Pièce-Etraz	1908	2008	2108	2208	2237	2365	2473	2555							
<b>Rolle, gare nord</b>	1915	2015	2115	2215	2237	2365	2473	2555							
Rolle	1924	2024	2124	2224	2237	2365	2473	2555							
Nyon 150	1915	2015	2115	2215	2237	2365	2473	2555							
Rolle	1939	2039	2139	2239	2237	2365	2473	2555							
Lausanne 150	1939	2039	2139	2239	2237	2365	2473	2555							
Lausanne 150	521	621	651	721	821	921	1021	1121	1251	1351	1451	1551	1651	1751	1821
Rolle	544	644	714	744	844	944	1044	1144	1314	1414	1514	1614	1714	1814	1844
Nyon 150	535	635	705	735	835	935	1035	1135	1305	1405	1505	1605	1705	1805	1835
Rolle	544	644	714	744	844	944	1044	1144	1314	1414	1514	1614	1714	1814	1844
	3001	3003	3005	3007	3009	3011	3013	3015	3017	3019	3021	3023	3025	3027	3029
<b>Rolle, gare nord</b>	548	648	718	748	848	948	1048	1148	1318	1418	1518	1618	1718	1818	1848
Rolle, La Pièce-Etraz	552	652	722	752	852	952	1052	1152	1322	1422	1522	1622	1722	1822	1852
Tartegnin, village	555	655	725	755	855	955	1055	1155	1325	1425	1525	1625	1725	1825	1855
Gilly, village	559	659	729	759	859	959	1059	1159	1329	1429	1529	1629	1729	1829	1859
Bursins, village	601	701	731	801	901	1001	1101	1201	1331	1431	1531	1631	1731	1831	1901
Vinzel, village	603	703	733	803	903	1003	1103	1203	1333	1433	1533	1633	1733	1833	1903
Luins, village	605	705	735	805	905	1005	1105	1205	1335	1435	1535	1635	1735	1835	1905
Gland, Communet	608	708	738	808	908	1008	1108	1208	1338	1438	1538	1638	1738	1838	1908
<b>Gland, gare nord</b>	613	713	743	813	913	1013	1113	1213	1343	1443	1543	1643	1743	1843	1913
<b>Gland, gare sud</b>	620	720	750	820	920	1020	1120	1220	1350	1450	1550	1650	1750	1850	1920
Gland	641	741	811	841	941	1041	1141	1241	1411	1511	1611	1711	1811	1911	1941
Genève 150	641	741	811	841	941	1041	1141	1241	1411	1511	1611	1711	1811	1911	1941
Lausanne 150	1851	1951	2051	2151	2214	2314	2314	014	105	17					
Rolle	1914	2014	2114	2214	2214	2314	2314	014	105	17					
Nyon 150	1905	2005	2105	2205	2214	2314	2314	014	105	17					
Rolle	1914	2014	2114	2214	2214	2314	2314	014	105	17					
	3031	3033	3035	3037											
<b>Rolle, gare nord</b>	1918	2018	2118	2218	2222	2322	2422	2522							
Rolle, La Pièce-Etraz	1922	2022	2122	2222	2222	2322	2422	2522							
Tartegnin, village	1925	2025	2125	2225	2225	2325	2425	2525							
Gilly, village	1929	2029	2129	2229	2229	2329	2429	2529							
Bursins, village	1931	2031	2131	2231	2231	2331	2431	2531							
Vinzel, village	1933	2033	2133	2233	2233	2333	2433	2533							
Luins, village	1935	2035	2135	2235	2235	2335	2435	2535							
Gland, Communet	1938	2038	2138	2238	2238	2338	2438	2538							
<b>Gland, gare nord</b>	1943	2043	2143	2243	2243	2343	2443	2543							
<b>Gland, gare sud</b>	1950	2050	2150	2247	2247	2347	2447	2547							
Gland	2011	2111	2211	2307	2307	2407	2507	2607							
Genève 150	2011	2111	2211	2307	2307	2407	2507	2607							

10 Circule les nuits de vendredi/samedi  
sauf fêtes générales

**10.836 Gland-Bursinel-Rolle****Lundi-vendredi, sauf fêtes générales et lundi du Jeûne 19 sep**

Genève 150	453	549	619	649	749	849	1049	1219	1319	1519	1619	1719	1819	1919	2019
Gland	o 511	608	638	708	808	908	1108	1238	1338	1538	1638	1738	1838	1938	2038
	3602	3604	3606	3608	3610	3612	3614	3616	3618	3620	3622	3624	3626	3628	3630
<b>Gland, gare sud</b>	515	615	645	715	815	915	1115	1245	1345	1545	1645	1745	1845	1945	2045
Gland, gare nord															
Gland, Lignière-Dullive	519	619	649	719	819	919	1119	1249	1349	1549	1649	1749	1849	1949	2049
Dully, Sous-Dully	521	621	651	721	821	921	1121	1251	1351	1551	1651	1751	1851	1951	2051
Bursinel, village	523	623	653	723	823	923	1123	1253	1353	1553	1653	1753	1853	1953	2053
Gilly-Bursinel, gare sud	526	626	656	726	826	926	1126	1256	1356	1556	1656	1756	1856	1956	2056
<b>Rolle, gare nord</b>	o 540	640	710	740	840	940	1140	1310	1410	1610	1710	1810	1910	2010	2110
Rolle	545	645	715	745	845	945	1145	1315	1415	1615	1715	1815	1915	2015	2115
Nyon 150	o 554	654	724	754	854	954	1154	1324	1424	1624	1724	1824	1924	2024	2124
Rolle	545	645	715	745	845	945	1145	1315	1415	1615	1715	1815	1915	2015	2115
Lausanne 150	o 609	709	739	809	909	1009	1209	1339	1439	1639	1739	1839	1939	2039	2139
Genève 150	2119	2149	2319	031	102	17									
Gland	o 2138	2208	2338	050	102	238									
	3632	3634	3636	3638	3640										
	R13	R13	R13	R13	R13										
<b>Gland, gare sud</b>	2145	2222	1023	50	10058	10240									
Gland, gare nord															
Gland, Lignière-Dullive															
Dully, Sous-Dully															
Bursinel, village	2201	2238	10006	10114	10256										
Gilly-Bursinel, gare sud															
<b>Rolle, gare nord</b>	o														
Rolle															
Nyon 150	o														
Rolle															
Lausanne 150	o														



Lausanne 150	521	621	651	721	821	921	1121	1251	1351	1551	1651	1751	1851	1951	2051
Rolle	o 544	644	714	744	844	944	1144	1314	1414	1614	1714	1814	1914	2014	2114
Nyon 150	535	635	705	735	835	935	1135	1305	1405	1605	1705	1805	1905	2005	2105
Rolle	o 544	644	714	744	844	944	1144	1314	1414	1614	1714	1814	1914	2014	2114
	3601	3603	3605	3607	3609	3611	3613	3615	3617	3619	3621	3623	3625	3627	3629
<b>Rolle, gare nord</b>	549	649	719	749	849	949	1149	1319	1419	1619	1719	1819	1919	2019	2119
Gilly-Bursinel, gare sud	600	700	730	800	900	1000	1200	1330	1430	1630	1730	1830	1930	2030	2130
Bursinel, village	603	703	733	803	903	1003	1203	1333	1433	1633	1733	1833	1933	2033	2133
Dully, Sous-Dully	605	705	735	805	905	1005	1205	1335	1435	1635	1735	1835	1935	2035	2135
Gland, Lignière-Dullive	607	707	737	807	907	1007	1207	1337	1437	1637	1737	1837	1937	2037	2137
Gland, gare nord															
<b>Gland, gare sud</b>	o 613	713	743	813	913	1013	1213	1343	1443	1643	1743	1843	1943	2043	2143
Gland	620	715	750	815	920	1020	1220	1350	1450	1650	1750	1850	1950	2050	2150
Genève 150	o 641	736	811	836	941	1041	1241	1411	1511	1711	1811	1911	2011	2111	2211



**10.840 Rolle-Gimel ☺**

Lundi-vendredi, sauf fêtes générales et lundi du Jeûne 19 sep

	3402	3404	3406	3408	3410	3412	3414	3416	3418	3420	3422	3424	3426
<b>Gimel, La Vernette</b>	618	648	718	818	918	1018	1118	1248	1348	1448	1548	1648	1748
St-Oyens, église	621	651	721	821	921	1021	1121	1251	1351	1451	1551	1651	1751
Essertines-sur-Rolle, village	623	653	723	823	923	1023	1123	1253	1353	1453	1553	1653	1753
Mont-sur-Rolle, Les Granges	626	656	726	826	926	1026	1126	1256	1356	1456	1556	1656	1756
Mont-sur-Rolle, église	633	703	733	833	933	1033	1133	1303	1403	1503	1603	1703	1803
<b>Rolle, gare nord</b>	638	708	738	838	938	1038	1138	1308	1408	1508	1608	1708	1808
Rolle	645	715	745	845	945	1045	1145	1315	1415	1515	1615	1715	1815
Lausanne 150	709	739	809	909	1009	1109	1209	1339	1439	1539	1639	1739	1839
Rolle	645	715	745	845	945	1045	1145	1315	1415	1515	1615	1715	1815
Nyon 150	654	724	754	854	954	1054	1154	1324	1424	1524	1624	1724	1824
	3428	3430	3432	3434									
<b>Gimel, La Vernette</b>	1848	1948	2048	2148									
St-Oyens, église	1851	1951	2051	2151									
Essertines-sur-Rolle, village	1853	1953	2053	2153									
Mont-sur-Rolle, Les Granges	1856	1956	2056	2156									
Mont-sur-Rolle, église	1903	2003	2103	2203									
<b>Rolle, gare nord</b>	1908	2008	2108	2208									
Rolle	1915	2015	2115	2215									
Lausanne 150	1939	2039	2139	2239									
Rolle	1915	2015	2115	2215									
Nyon 150	1924	2024	2124	2224									
Nyon 150	635	735	835	935	1035	1135	1305	1405	1505	1605	1705	1805	1905
Rolle	644	744	844	944	1044	1144	1314	1414	1514	1614	1714	1814	1914
Lausanne 150	621	721	821	921	1021	1121	1251	1351	1451	1551	1651	1751	1851
Rolle	644	744	844	944	1044	1144	1314	1414	1514	1614	1714	1814	1914
	3401	3403	3405	3407	3409	3411	3413	3415	3417	3419	3421	3423	3425
<b>Rolle, gare nord</b>	650	750	850	950	1050	1150	1320	1420	1520	1620	1720	1820	1920
Mont-sur-Rolle, église	654	754	854	954	1054	1154	1324	1424	1524	1624	1724	1824	1924
Mont-sur-Rolle, Les Granges	701	801	901	1001	1101	1201	1331	1431	1531	1631	1731	1831	1931
Essertines-sur-Rolle, village	704	804	904	1004	1104	1204	1334	1434	1534	1634	1734	1834	1934
St-Oyens, église	706	806	906	1006	1106	1206	1336	1436	1536	1636	1736	1836	1936
<b>Gimel, La Vernette</b>	710	810	910	1010	1110	1210	1340	1440	1540	1640	1740	1840	1940
Nyon 150	2005	2105	2205										
Rolle	2014	2114	2214										
Lausanne 150	1951	2051	2151										
Rolle	2014	2114	2214										
	3427	3429	3431										
<b>Rolle, gare nord</b>	2020	2120	2220										
Mont-sur-Rolle, église	2024	2124	2224										
Mont-sur-Rolle, Les Granges	2031	2131	2231										
Essertines-sur-Rolle, village	2034	2134	2234										
St-Oyens, église	2036	2136	2236										
<b>Gimel, La Vernette</b>	2040	2140	2240										



# 10.841 Green Bus Rolle (GBR) (Le Vernay)

Lundi-vendredi, sauf fêtes générales et lundi du Jeûne 19 sep



Genève	5 49	7 49	10 49	12 19	15 19	16 19	17 19	18 19	
Rolle 150	o 6 14	8 14	11 14	12 44	15 44	16 44	17 44	18 44	
Lausanne	5 51	7 51	10 51	12 21	15 21	16 21	17 21	18 21	
Rolle 150	o 6 14	8 14	11 14	12 44	15 44	16 44	17 44	18 44	
<b>Rolle, gare nord</b>	6 40	8 40	11 40	12 48	16 10	17 10	18 10	19 10	
Rolle, Martinet	6 42	8 42	11 42	13 12	16 12	17 12	18 12	19 12	
Bursinel, village	6 46	8 46	11 46	13 09	16 16	17 16	18 16	19 16	
Dully, Bourg d' Amont	6 49	8 49	11 49	13 07	16 19	17 19	18 19	19 19	
Luins, Le Vernay	6 51	8 51	11 51	13 07	16 21	17 21	18 21	19 21	
Luins, village	6 54	8 54	11 54	13 04	16 24	17 24	18 24	19 24	
Vinzel, village	6 56	8 56	11 56	13 02	16 26	17 26	18 26	19 26	
Bursins, Bourdouzan	6 57	8 57	11 57	13 01	16 27	17 27	18 27	19 27	
Bursins, village	6 58	8 58	11 58	13 00	16 28	17 28	18 28	19 28	
Gilly, village	7 00	9 00	12 00	12 58	16 30	17 30	18 30	19 30	
Gilly, église	7 01	9 01	12 01	12 57	16 31	17 31	18 31	19 31	
Tartegnin, La Vissénche	7 03	9 03	12 03	12 55	16 33	17 33	18 33	19 33	
Tartegnin, village	7 04	9 04	12 04	12 54	16 34	17 34	18 34	19 34	
Rolle, La Pièce-Étraz	7 06	9 06	12 06	12 52	16 36	17 36	18 36	19 36	
Rolle, Quatre-Communes				12 50					
<b>Rolle, gare nord</b>	o 7 10	9 10	12 10	13 18	16 40	17 40	18 40	19 40	
Rolle	7 15	9 15	12 15	13 45	16 45	17 45	18 45	19 45	
Lausanne 150	o 7 39	9 39	12 39	14 09	17 09	18 09	19 09	20 09	
Rolle	7 15	9 15	12 15	13 45	16 45	17 45	18 45	19 45	
Genève 150	o 7 41	9 41	12 41	14 11	17 11	18 11	19 11	20 11	

Le fonds TP finance environ 4% des coûts d'exploitation du GreenBus Rolle – Boucle Le Vernay.

**10.846 Allaman-Perroy-Rolle****Lundi-vendredi, sauf fêtes générales et lundi du Jeûne 19 sep**

→	Lausanne 150	521	621	651	721	751	821	921	1021	1121	1251	1351	1451	1551	1651
	Rolle	544	644	714	744	814	844	944	1044	1144	1314	1414	1514	1614	1714
	Genève 150	519	619	649	719	749	819	919	1019	1119	1249	1349	1449	1549	1649
	Rolle	544	644	714	744	814	844	944	1044	1144	1314	1414	1514	1614	1714
		3301	3303	3305	3307	3309	3311	3313	3315	3317	3319	3321	3323	3325	3327
	<b>Rolle, gare nord</b>	553	653	723	753	823	853	953	1053	1153	1323	1423	1523	1623	1723
	Rolle, hôpital	557	657	727	757	827	857	957	1057	1157	1327	1427	1527	1627	1727
	Perroy, Couronnette	600	700	730	800	830	900	1000	1100	1200	1330	1430	1530	1630	1730
	Perroy, village	604	704	734	804	834	904	1004	1104	1204	1334	1434	1534	1634	1734
	Féchy, Auberge	608	708	738	808	838	908	1008	1108	1208	1338	1438	1538	1638	1738
	<b>Allaman, gare</b>	614	714	744	814	844	914	1014	1114	1214	1344	1444	1544	1644	1744
	Allaman 150	619	719	749	819	849	919	1019	1119	1219	1349	1449	1549	1649	1749
	Lausanne	639	739	809	839	909	939	1039	1139	1239	1409	1509	1609	1709	1809
	Allaman 150	641	741	811	841	911	941	1041	1141	1241	1411	1511	1611	1711	1811
	Genève	711	811	841	911	941	1011	1111	1211	1311	1441	1541	1641	1741	1841
		3329	3331	3333	3335	3337	3339	3341							
	<b>Rolle, gare nord</b>	1823	1923	2023	2119	2219	2319	2401	2501	2601	2701	2801	2901	3001	3101
	Rolle, hôpital	1827	1927	2027	2123	2223	2323	2405	2505	2605	2705	2805	2905	3005	3105
	Perroy, Couronnette	1830	1930	2030	2125	2225	2325	2407	2507	2607	2707	2807	2907	3007	3107
	Perroy, village	1834	1934	2034	2129	2229	2329	2411	2511	2611	2711	2811	2911	3011	3111
	Féchy, Auberge	1838	1938	2038	2133	2233	2333	2415	2515	2615	2715	2815	2915	3015	3115
	<b>Allaman, gare</b>	1844	1944	2044	2139	2239	2339	2421	2521	2621	2721	2821	2921	3021	3121
	Allaman 150	1849	1949	2049	2137	2249	2349	2431	2531	2631	2731	2831	2931	3031	3131
	Lausanne	1909	2009	2109	2200	2309	2409	2509	2609	2709	2809	2909	3009	3109	3209
	Allaman 150	1911	2011	2111	2141	2211	2311	2411	2511	2611	2711	2811	2911	3011	3111
	Genève	1941	2041	2141	2211	2341	2441	2541	2641	2741	2841	2941	3041	3141	3241
←	Genève	417	519	549	619	649	719	819	919	1019	1149	1249	1349	1449	1549
	Allaman 150	448	548	618	648	718	748	848	948	1048	1218	1318	1418	1518	1618
	Lausanne	451	551	621	651	721	751	851	951	1051	1221	1321	1421	1521	1621
	Allaman 150	510	610	640	710	740	810	910	1010	1110	1240	1340	1440	1540	1640
		3302	3304	3306	3308	3310	3312	3314	3316	3318	3320	3322	3324	3326	3328
	<b>Allaman, gare</b>	512	615	645	715	745	815	915	1015	1115	1245	1345	1445	1545	1645
	Féchy, Auberge	517	620	650	720	750	820	920	1020	1120	1250	1350	1450	1550	1650
	Perroy, village	521	624	654	724	754	824	924	1024	1124	1254	1354	1454	1554	1654
	Perroy, Couronnette	523	627	657	727	757	827	927	1027	1127	1257	1357	1457	1557	1657
	Rolle, hôpital	528	630	700	730	800	830	930	1030	1130	1300	1400	1500	1600	1700
	<b>Rolle, gare nord</b>	528	638	708	738	808	838	938	1038	1138	1308	1408	1508	1608	1708
	Rolle	545	645	715	745	815	845	945	1045	1145	1315	1415	1515	1615	1715
	Genève 150	611	711	741	811	841	911	1011	1111	1211	1341	1441	1541	1641	1741
	Rolle	545	645	715	745	815	845	945	1045	1145	1315	1415	1515	1615	1715
	Lausanne 150	609	709	739	809	839	909	1009	1109	1209	1339	1439	1539	1639	1739
	Genève	1649	1749	1849	1949	2049	2219	2319							
	Allaman 150	1718	1818	1918	2018	2118	2248	2348							
	Lausanne	1721	1821	1921	2021	2121	2226	2326							
	Allaman 150	1740	1840	1940	2040	2140	2252	2352							
		3330	3332	3334	3336	3338	3340	3342							
	<b>Allaman, gare</b>	1745	1845	1945	2045	2145	2254	2354							
	Féchy, Auberge	1750	1850	1950	2050	2150	2259	2359							
	Perroy, village	1754	1854	1954	2054	2154	2303	2403							
	Perroy, Couronnette	1757	1857	1957	2057	2157	2305	2405							
	Rolle, hôpital	1800	1900	2000	2100	2200	2310	2410							
	<b>Rolle, gare nord</b>	1808	1908	2008	2108	2208	2310	2410							
	Rolle	1815	1915	2015	2115	2215	2315	2415							
	Genève 150	1841	1941	2041	2141	2241	2341	2441							
	Rolle	1815	1915	2015	2115	2215	2345	2445							
	Lausanne 150	1839	1939	2039	2139	2239	2309	2409							

Disposition possible au plus tard 24 h à l'avance ☎ 0848 40 20 40  
Du lu au ve de 08h00 à 12h00 et de 13h30 à 17h00 (16h00 le ve)  
Pour les dimanches, lundis et fêtes générales, annonce jusqu'à 12h00 le jour ouvrable précédent

**CarPostal Suisse SA (PAG)**  
Région Ouest  
1401 Yverdon-les-Bains  
☎ 0848 40 20 40  
Fax 058 667 33 99  
www.carpostal.ch  
ouest@carpostal.ch










## ANNEXE 2 – DONNEES PAR LIGNE

LIGNE TPN 10.810 NYON – CRASSIER – LA RIPPE .....	1
LIGNE TPN 10.811 NYON – CELIGNY - COPPET .....	4
LIGNE TPN 10.813 CHAVANNES-DES-BOIS – COPPET - CRASSIER .....	6
LIGNE TPN 10.814 GEX – DIVONNE-LES-BAINS - COPPET .....	8
LIGNE TPN 10.815 NYON - GINGINS.....	10
LIGNE CARPOSTAL 10.820 NYON – BEGNINS – ST-GEORGE.....	12
LIGNE CARPOSTAL 10.830 GLAND – BURTIGNY - BASSINS.....	17
LIGNE CARPOSTAL 10.835 GLAND – GILLY - ROLLE .....	19
LIGNE CARPOSTAL 10.836 GLAND – BURSINEL - ROLLE .....	24
LIGNE CARPOSTAL 10.840 GLAND – BURTIGNY - BASSINS.....	29
LIGNE CARPOSTAL 10.841 GREENBUS ROLLE (LE VERNAY).....	33
LIGNE CARPOSTAL 10.846 ROLLE - PERROY - ALLAMAN.....	35
LIGNE CARPOSTAL 10.720 ALLAMAN – AUBONNE – GIMEL – ST.-GEORGE .....	39
LIGNE CARPOSTAL 10.725 ALLAMAN – GIMEL - BIÈRE.....	43
LIGNE CARPOSTAL 10.721 ROLLE – AUBONNE – ALLAMAN – (SIGNAL-DE-BOUGY) .....	47
LIGNE 155 – NSTCM NYON – ST-CERGUE – LA CURE.....	51

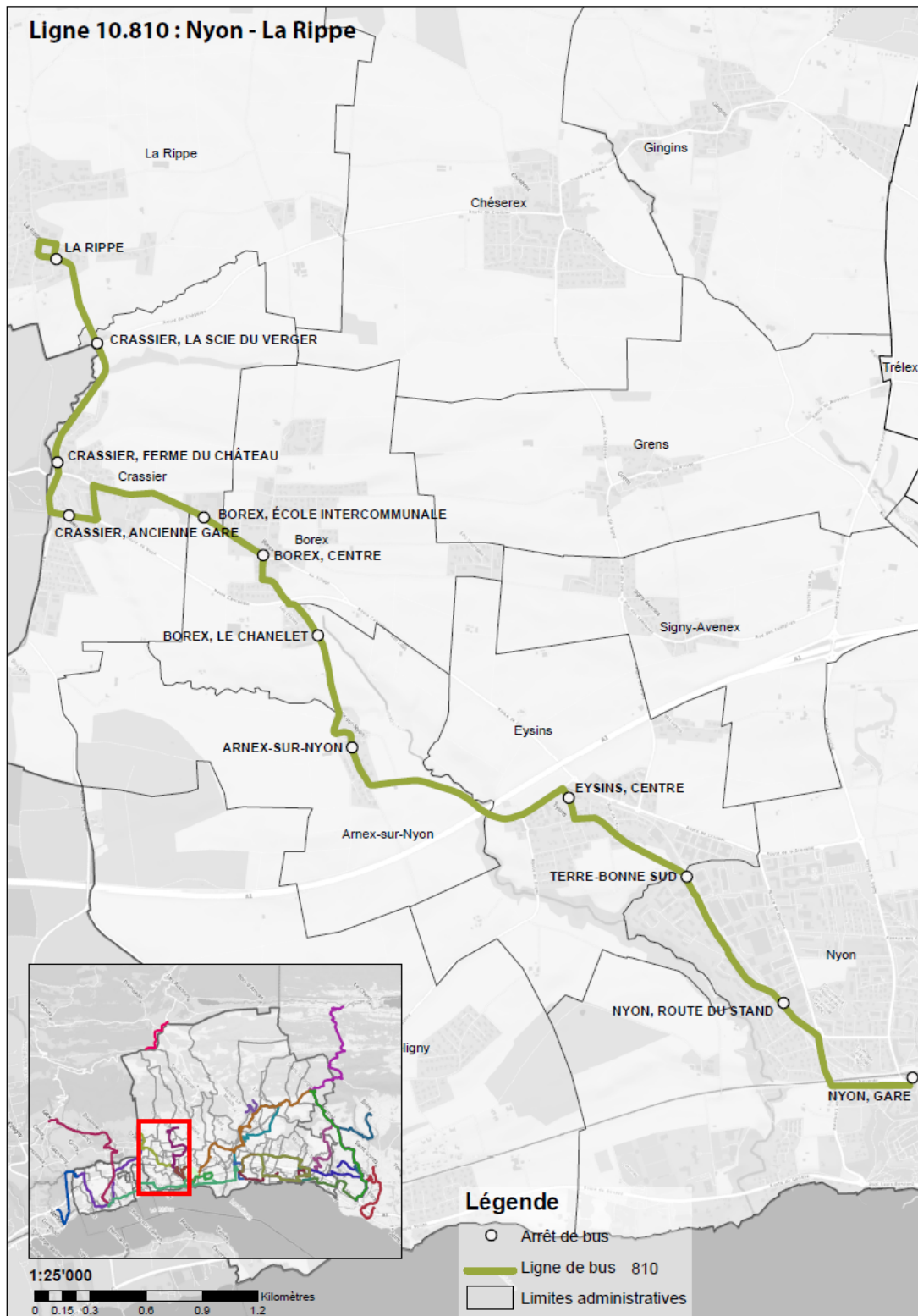
Les données pour chaque ligne seront les suivantes :

- Carte du tracé de la ligne
- Charge par courses et par tronçon (nombre de voyageurs dans le bus entre deux arrêts), - Données non disponibles pour les lignes TPN
- Montées / Descentes par arrêt (nombre de voyageurs montant et descendant du bus par arrêt).

Légende :

-  Tronçon le plus chargé
-  Courses expérimentales ajoutées à l'horaire 2013
-  Courses expérimentales ajoutées à l'horaire 2014
-  Courses expérimentales ajoutées à l'horaire 2016
-  Courses expérimentales reprises dans le TRV dès l'horaire 2015
-  Courses expérimentales reprises dans le TRV dès l'horaire 2016
-  Montées
-  Descentes
-  A bord

## TPN 10.810 Nyon – Crassier – La Rippe

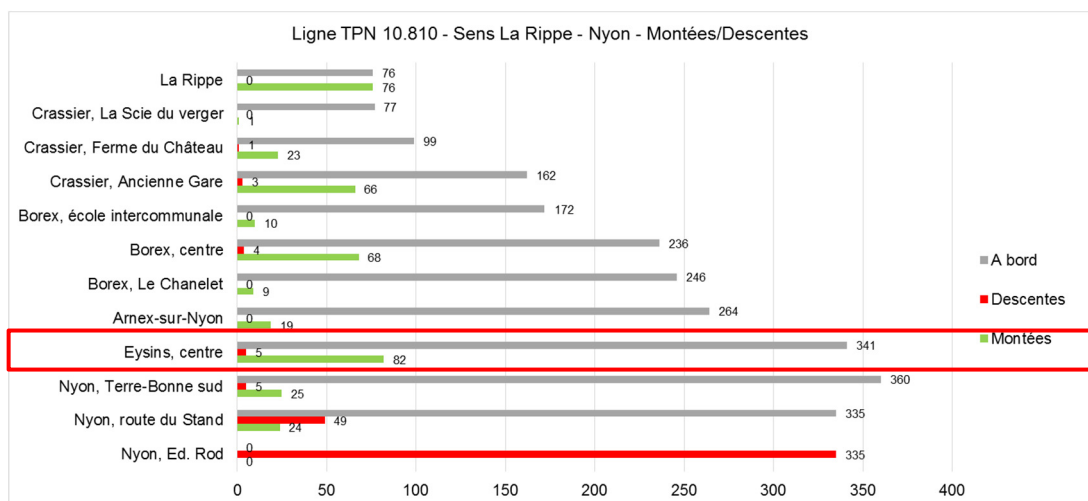
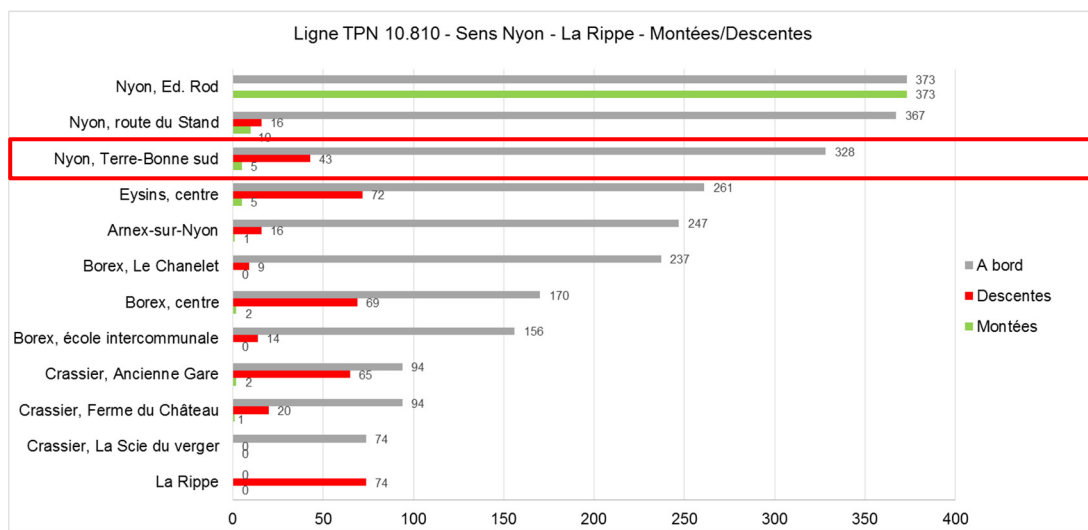


Version: jeudi 7 janvier 2016. © Régionnyon, réalisé par DM

Source: Conseil régional; Etat de Vaud; Swisstopo

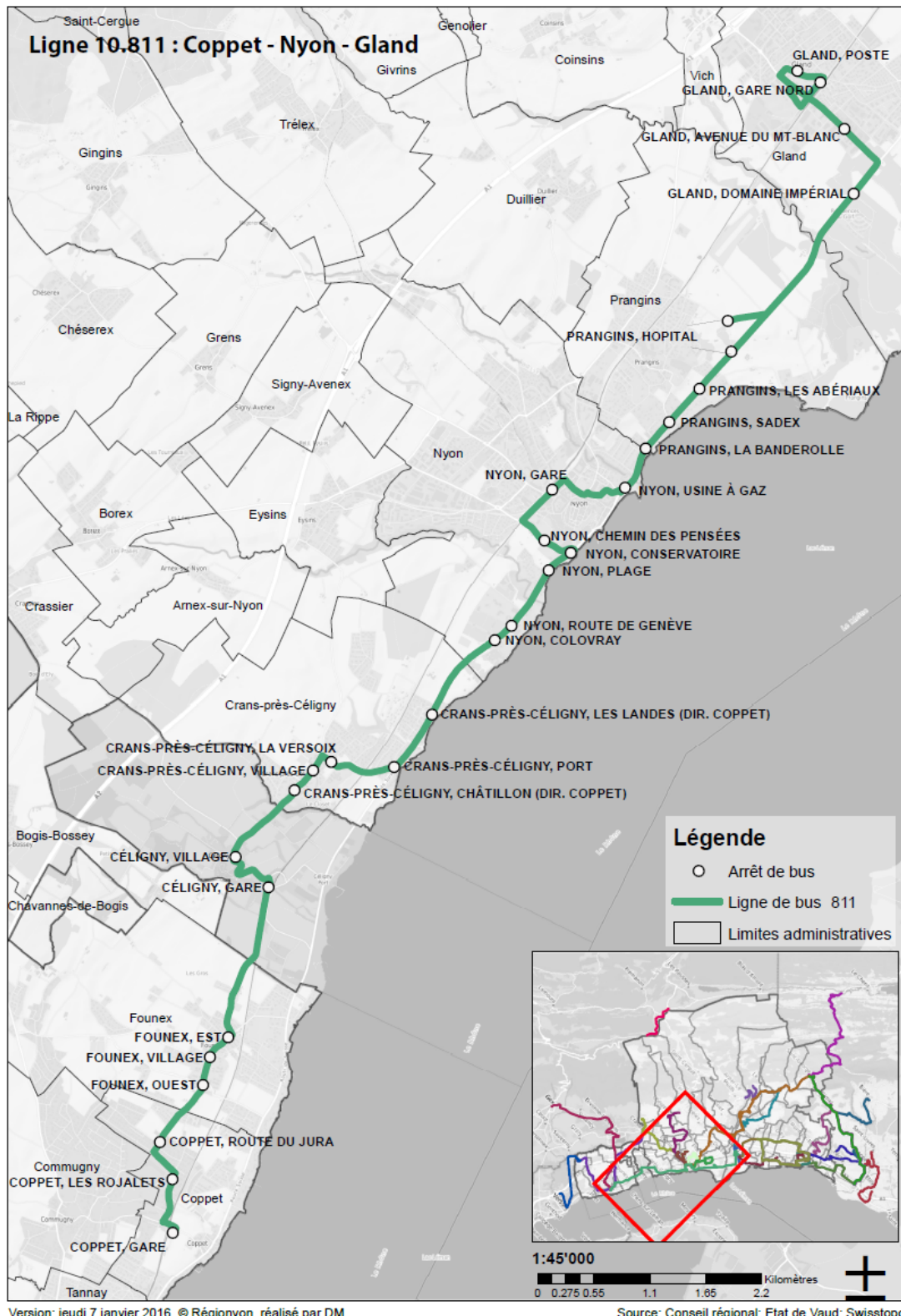
## TPN 10.810 Nyon – Crassier – La Rippe

### Montées / descentes par arrêt :



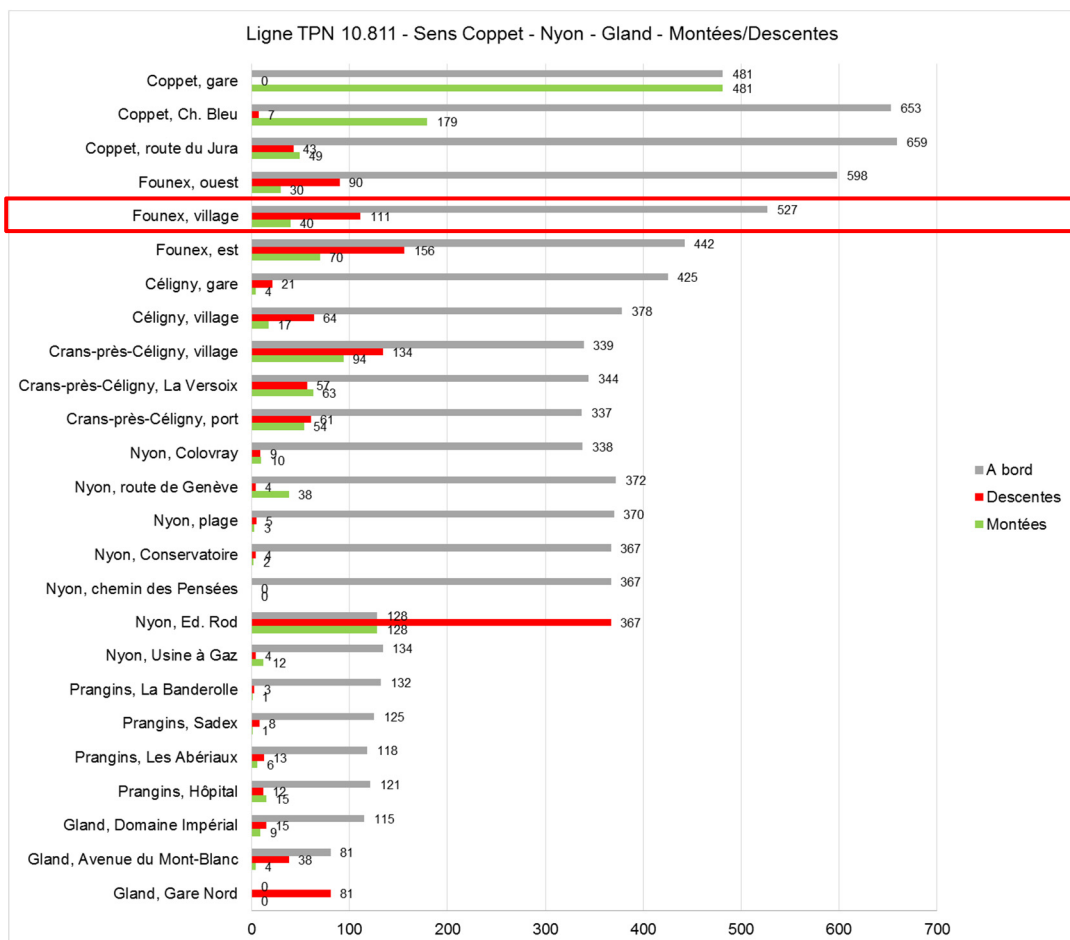
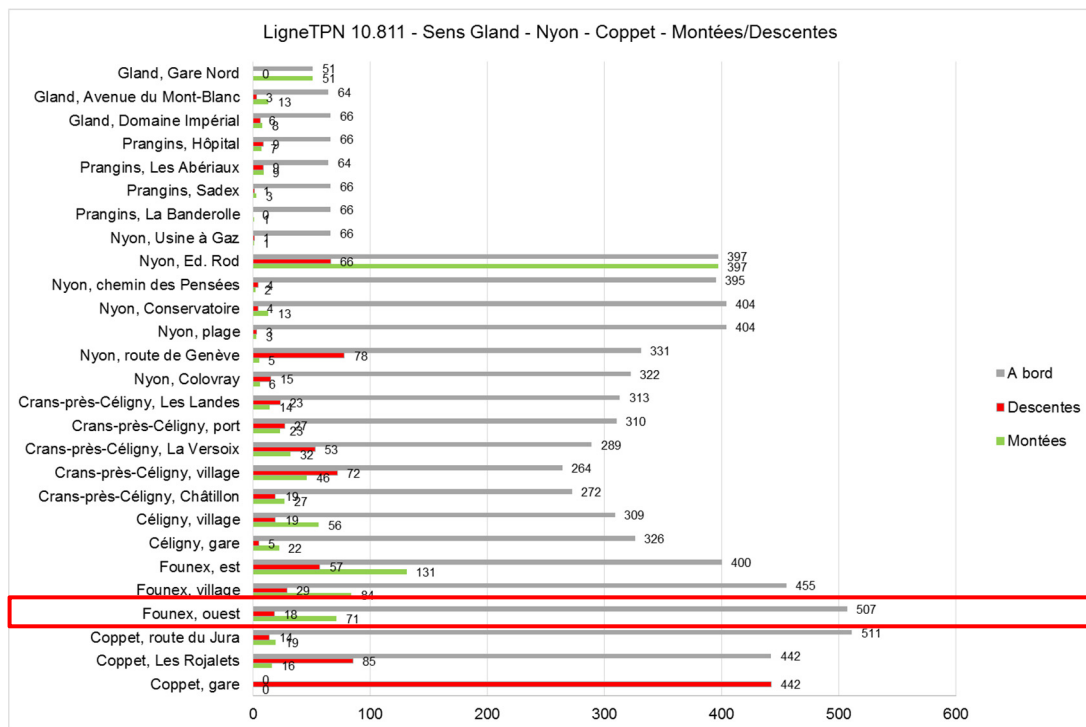


## TPN 10.811 Nyon – Céligny – Coppet

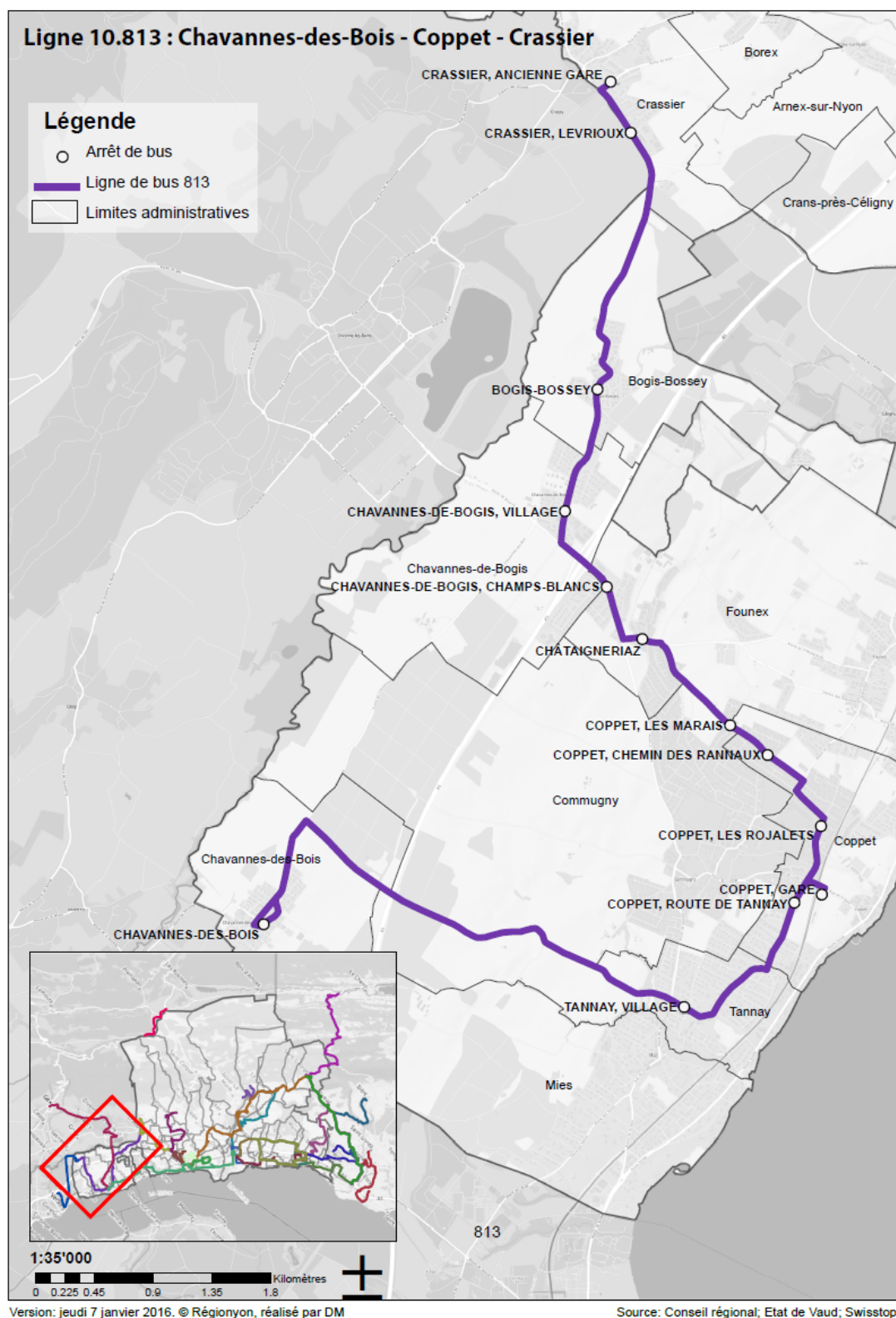


## TPN 10.811 Nyon – Céligny - Coppet

### Montées / descentes par arrêt :

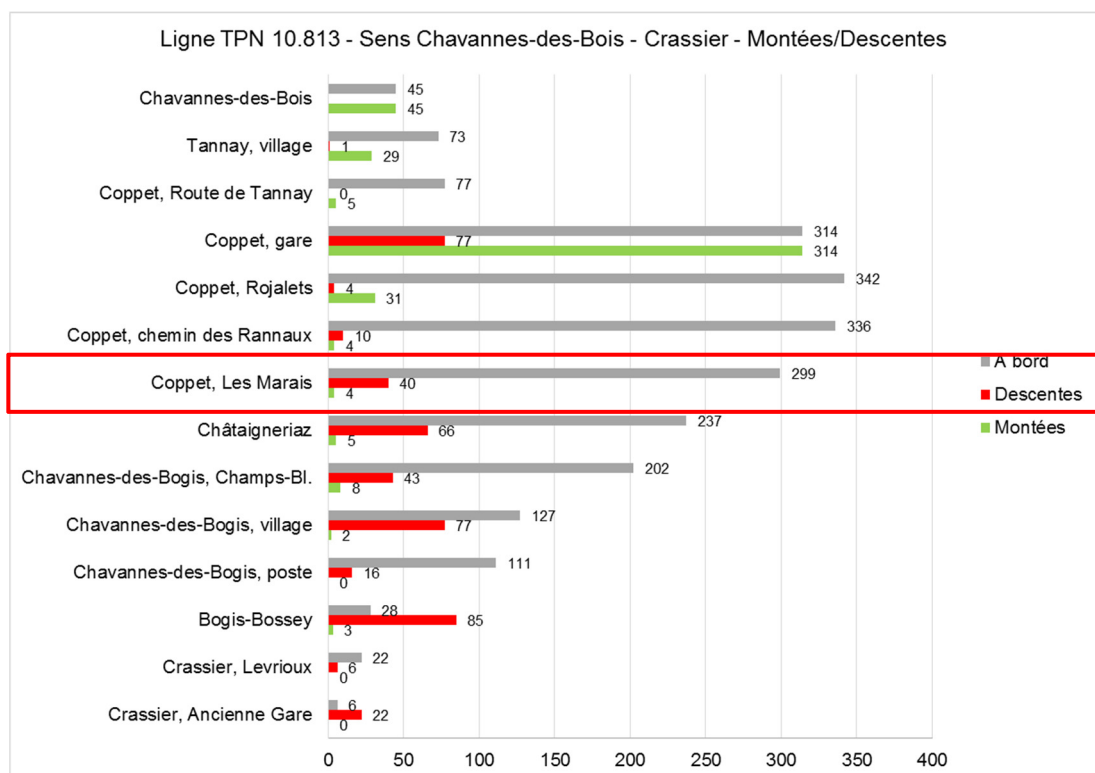
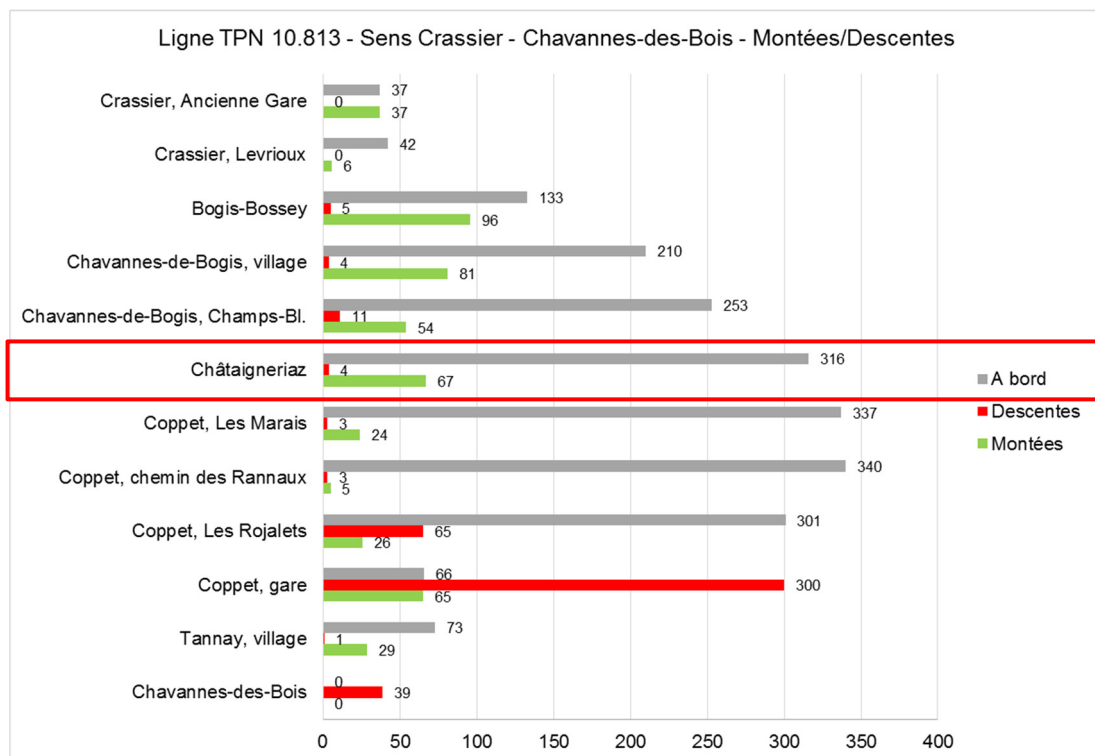


## TPN 10.813 Chavannes-des-Bois – Coppet - Crassier

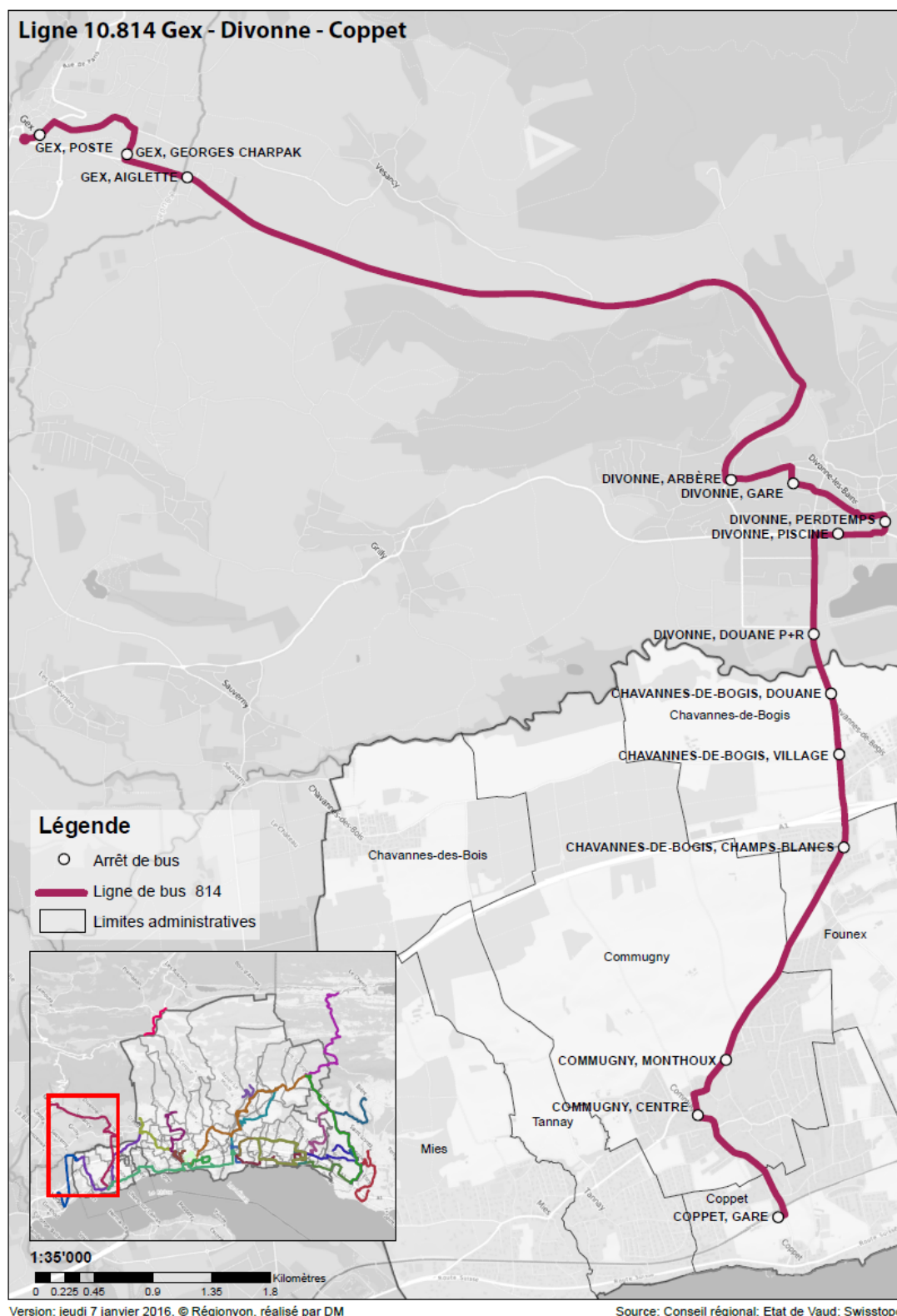


## TPN 10.813 Chavannes-des-Bois – Coppet - Crassier

### Montées / descentes par arrêt :



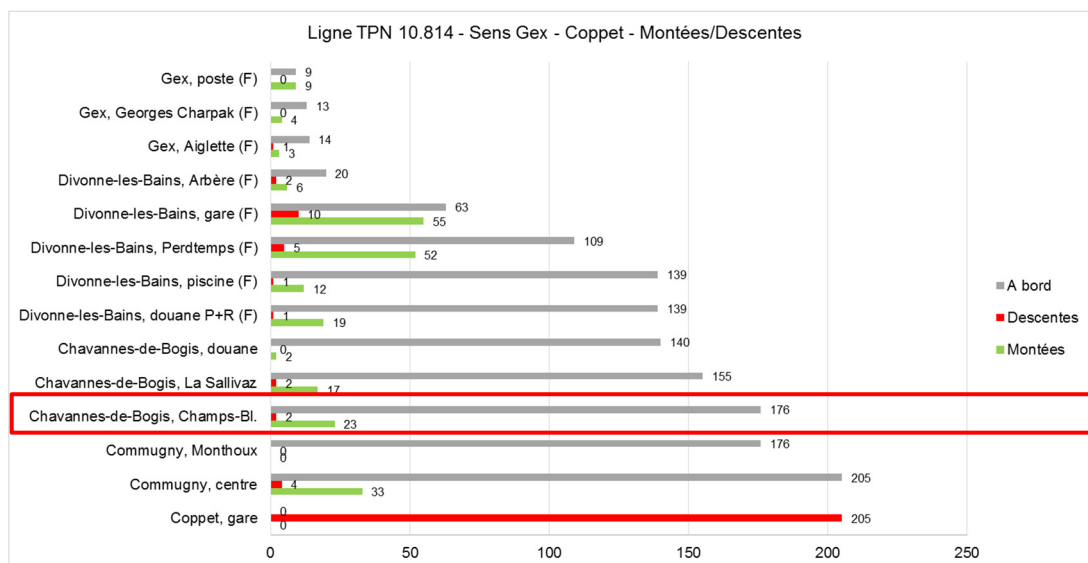
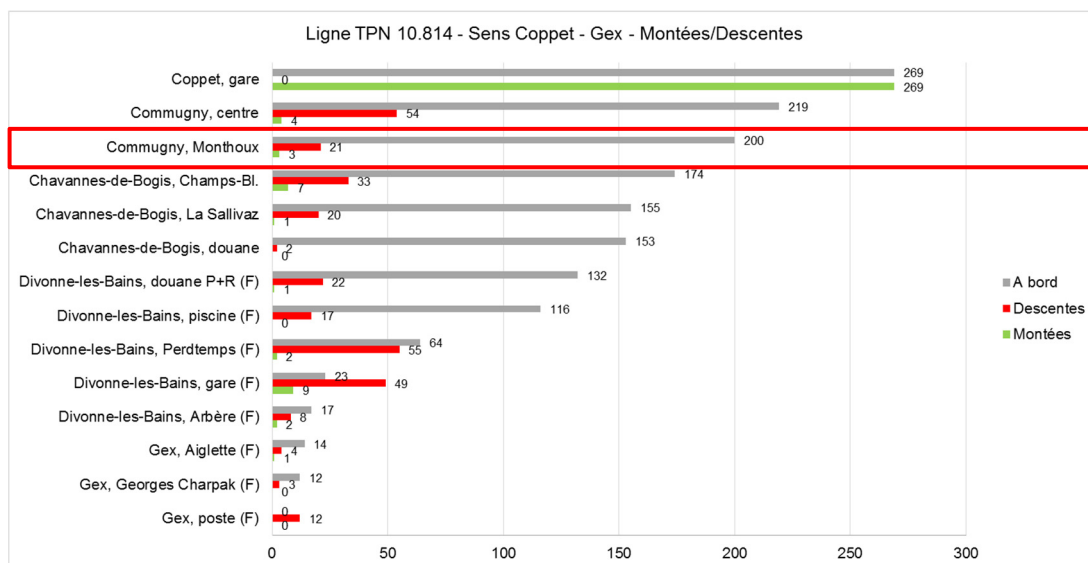
## TPN 10.814 Gex – Divonne-les-Bains – Coppet



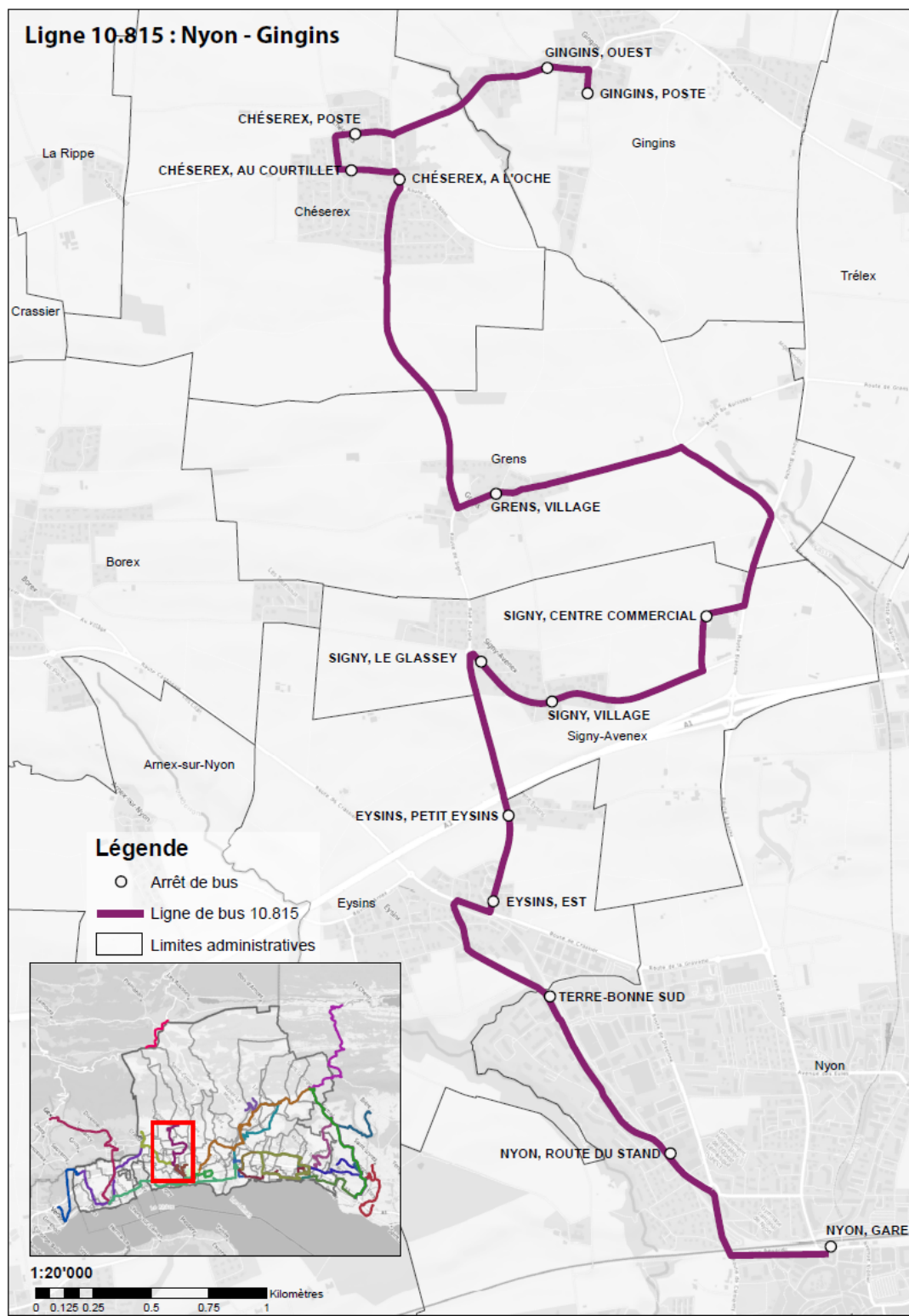


## TPN 10.814 Gex – Divonne-les-Bains - Coppet

### Montées / descentes par arrêt :

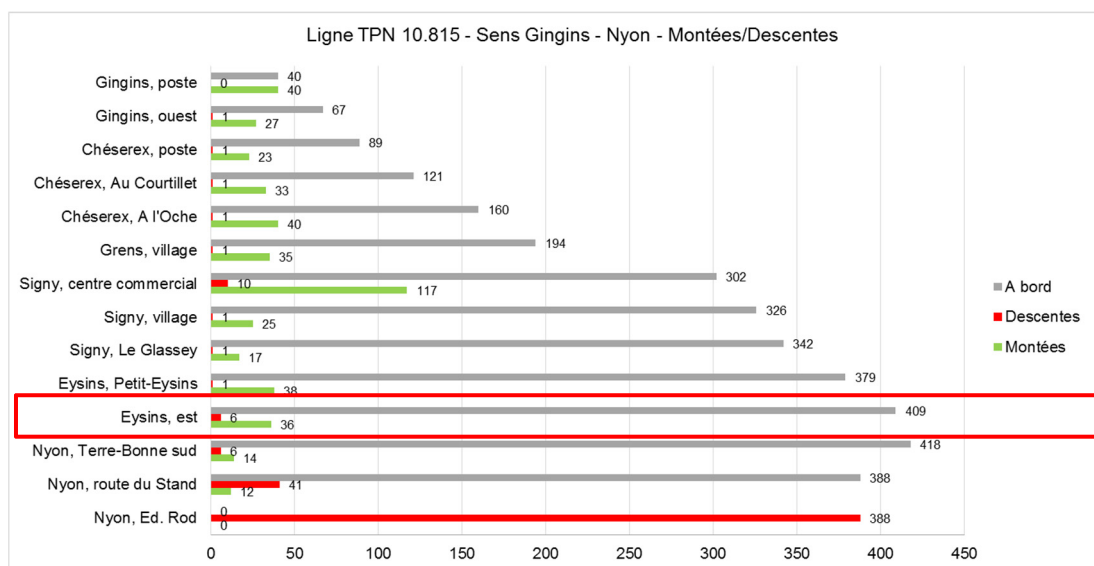
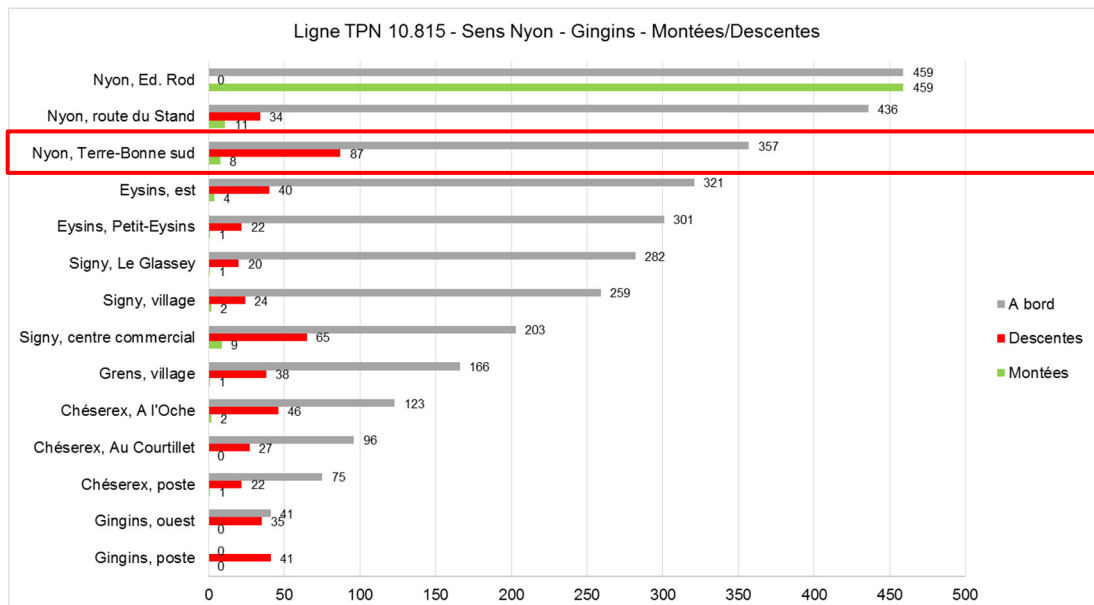


## TPN 10.815 Nyon – Gingins

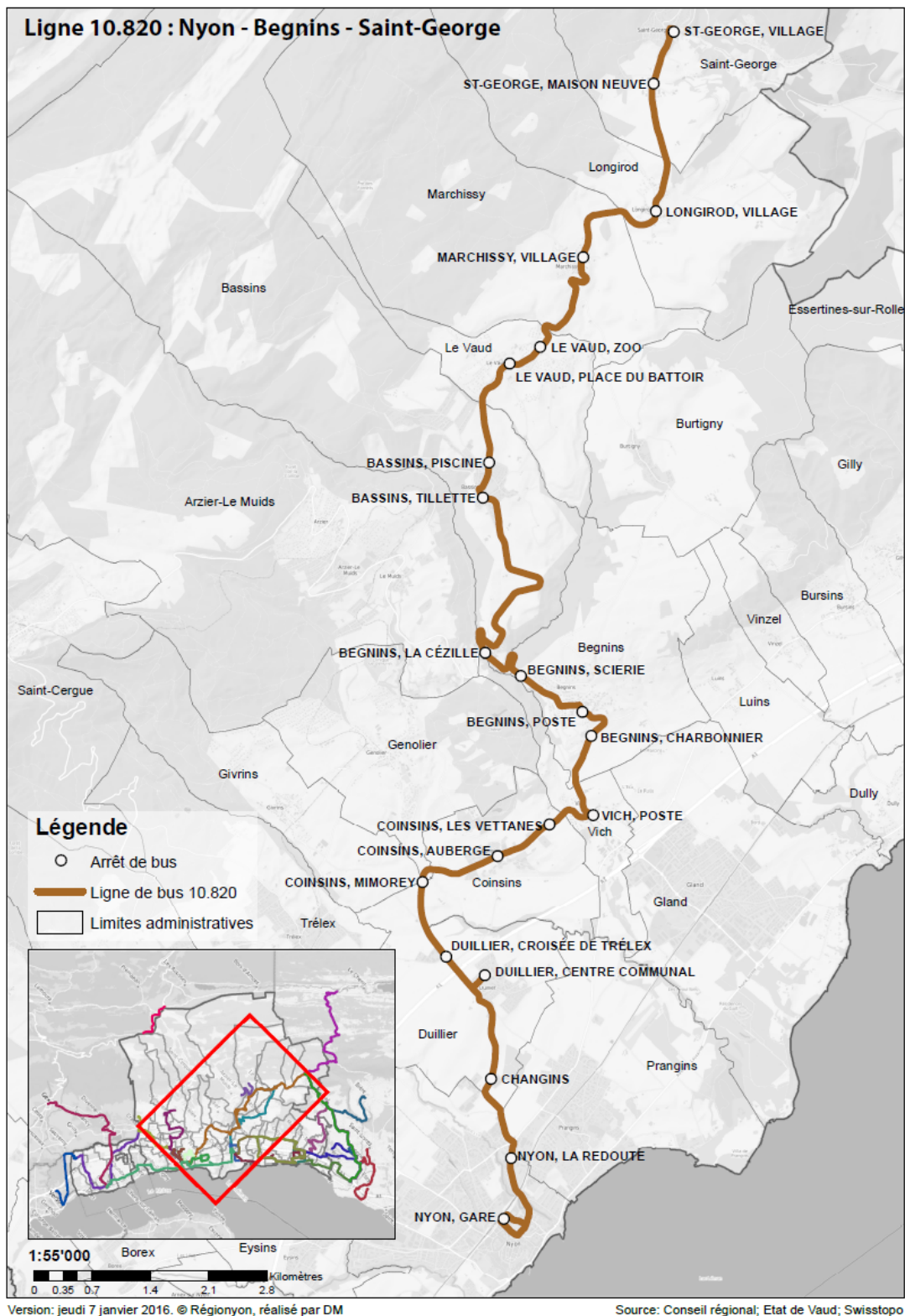


## TPN 10.815 Nyon – Gingins

### Montées / descentes par arrêt :

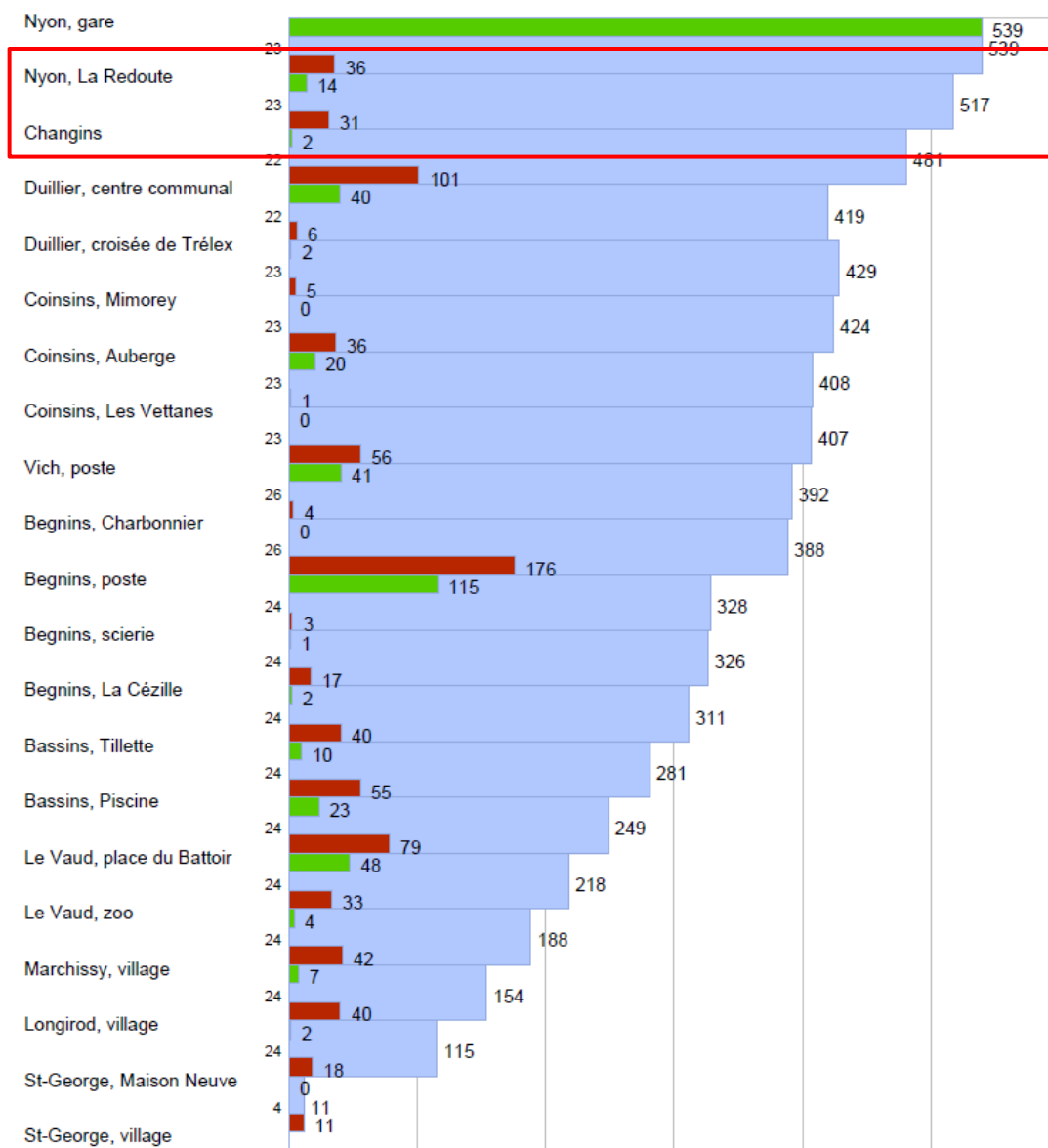


## CarPostal 10.820 Nyon – Begnins – St-George



## CarPostal 10.820 Nyon – Begnins – St-George

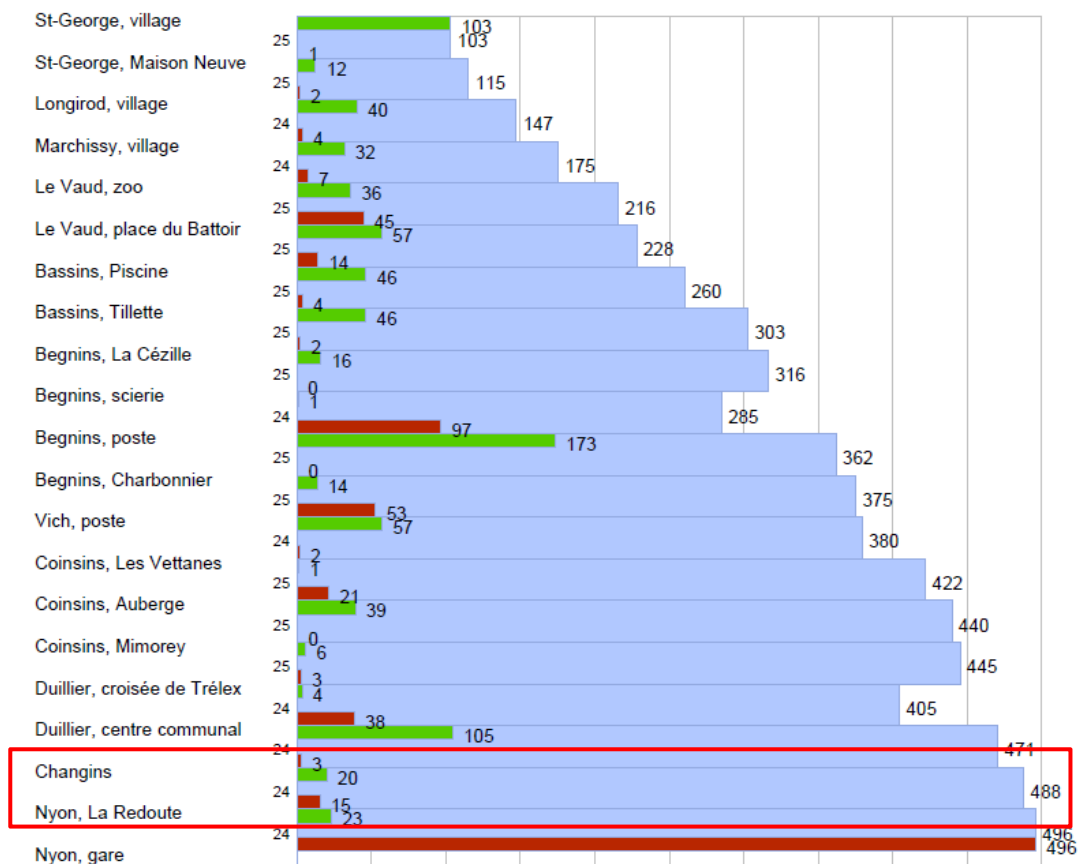
### Montées / descentes par arrêts dans le sens Nyon – Saint-George :





## CarPostal 10.820 Nyon – Begnins – St-George

### Montées / descentes par arrêts dans le sens Saint-George - Nyon :



## CarPostal 10.820 Nyon – Begnins – St-George

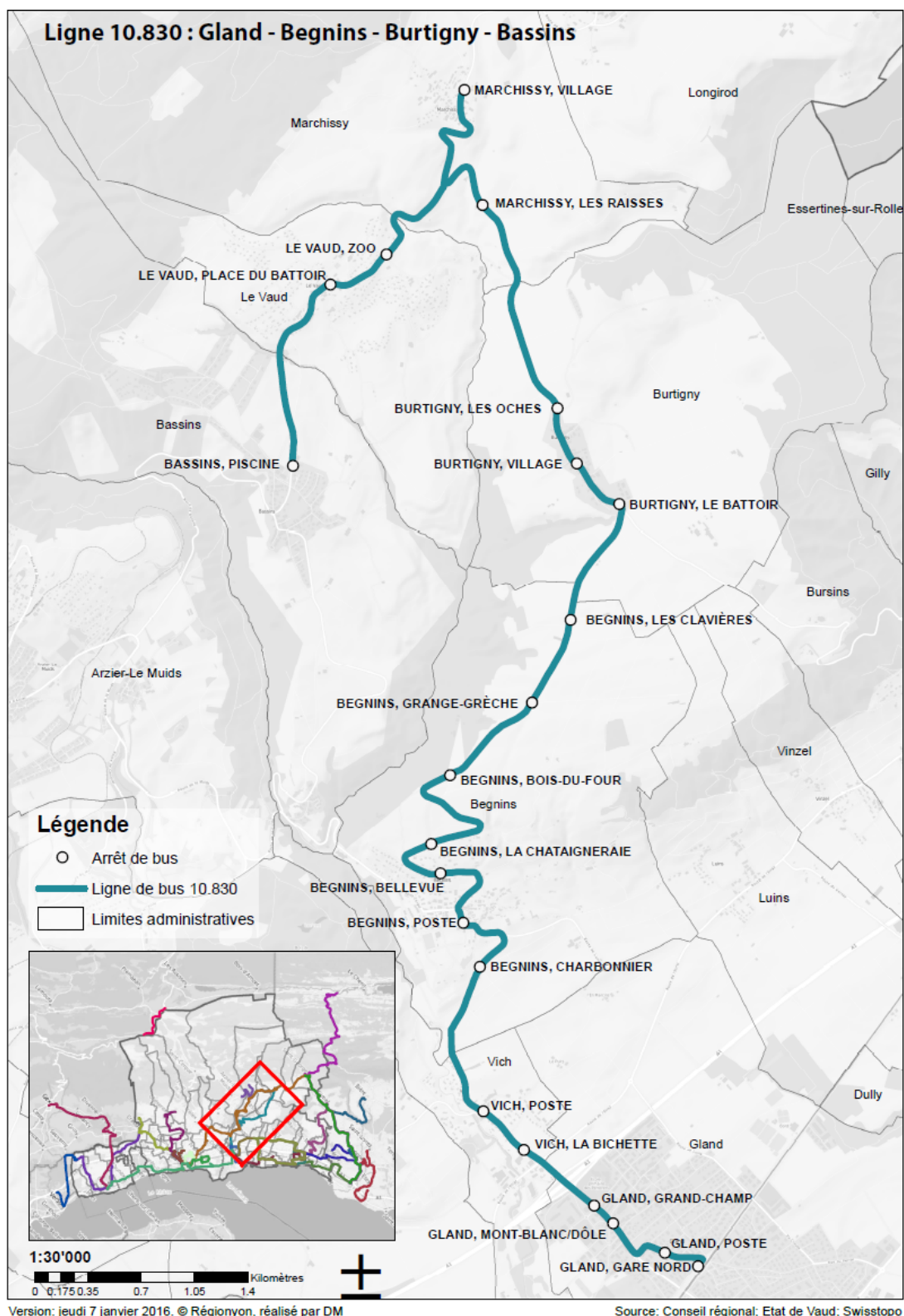
### Graphique de charge par course et par tronçon :

	06:07	06:19	06:49	07:09	07:49	08:19	08:49	09:19	10:19	11:19	12:07	12:12	12:12	12:08	12:19	13:19	14:24	14:50	15:19	15:42	16:19	16:49	17:19	17:49	18:19	18:49	19:19	19:49	20:19	21:19	22:19	25:00	
Nyon, gare	-	5	10	8	27	28	13	12	15	-	-	-	-	-	23	19	18	-	27	-	42	43	47	51	41	29	24	10	14	12	14	33	
Nyon, La Redoute	-	5	8	9	20	22	12	12	15	-	-	-	-	-	23	20	18	-	27	-	42	43	46	49	40	28	23	9	14	12	14	33	
Changins	-	4	6	8	11	14	10	12	15	-	-	-	-	-	22	19	18	-	27	-	42	43	46	49	40	28	23	9	13	12	14	33	
Duillier, centre communal	-	4	6	-	38	12	9	10	13	-	-	-	-	-	18	15	15	-	22	-	34	35	36	40	31	20	16	6	11	10	12	30	
Duillier, croisée de Trélex	-	4	5	14	38	11	9	10	13	-	-	-	-	-	18	15	15	-	22	-	34	35	36	39	30	20	15	6	11	10	12	30	
Coinsins, Mimorey	-	4	5	14	38	11	9	10	13	-	-	-	-	-	18	15	14	-	22	-	34	35	35	39	30	20	15	6	11	9	12	30	
Coinsins, Auberge	-	4	4	16	44	7	7	9	11	-	-	-	-	-	17	14	14	-	23	-	32	34	33	37	28	19	14	5	10	9	12	30	
Coinsins, Les Vettanes	-	4	4	16	44	7	7	9	11	-	-	-	-	-	17	14	14	-	23	-	32	34	33	37	28	19	14	5	10	9	12	30	
Vich, poste	0	3	4	19	38	6	7	9	10	9	-	-	-	-	6	15	13	13	-	27	2	29	31	30	34	25	17	13	4	10	8	12	27
Begnins, Charbonnier	0	3	4	19	38	6	7	9	10	9	-	-	-	-	6	15	13	13	-	27	2	29	31	30	33	25	17	13	4	10	8	11	27
Begnins, poste	1	3	3	5	0	5	6	7	9	16	42	54	32	12	10	28	8	37	7	31	23	21	24	17	15	10	0	9	6	7	21	21	
Begnins, scierie	1	3	3	5	-	5	6	7	8	16	42	54	32	12	10	28	8	37	7	31	23	21	24	17	15	10	-	9	6	7	21	21	
Begnins, La Cézille	1	2	3	4	-	5	6	7	8	15	41	53	30	11	9	27	8	36	6	29	22	20	23	16	14	9	-	8	5	6	7	21	
Bassins, Tillette	2	2	2	7	-	4	5	6	8	14	36	48	27	11	9	24	8	32	6	26	20	17	20	13	12	8	-	8	5	6	17	17	
Bassins, Piscine	2	2	2	11	-	4	5	6	10	11	27	40	20	13	7	19	14	25	5	20	17	14	17	12	10	6	-	6	4	5	14	14	
Le Vaud, place du Battoir	1	2	2	2	-	3	5	5	19	8	23	29	15	7	6	26	12	32	9	14	12	11	12	8	7	5	-	5	3	3	10	10	
Le Vaud, zoo	1	2	1	2	-	2	3	3	17	7	12	23	13	5	5	26	10	30	8	13	10	9	10	8	6	4	-	4	3	3	7	7	
Marchissy, village	0	2	2	2	-	2	3	3	13	6	6	17	10	5	4	22	6	25	7	11	8	8	7	5	4	3	-	4	2	2	5	5	
Longirod, village	0	1	2	1	-	2	2	2	10	4	4	12	8	3	4	17	3	20	5	8	6	5	5	4	2	3	-	3	2	1	4	4	
St-George, Maison Neuve	0	1	2	1	-	2	2	2	9	4	3	11	6	3	3	13	2	16	5	7	6	5	4	3	2	2	-	3	1	1	4	4	
St-George, village	0	-	-	0	-	-	-	-	-	0	0	0	0	-	-	-	-	0	-	0	-	-	-	-	-	-	-	-	-	-	-	0	
St-George, village	-	0	0	-	-	0	0	0	0	-	-	-	-	-	0	0	0	-	0	-	0	0	0	0	0	0	0	-	0	0	0	-	

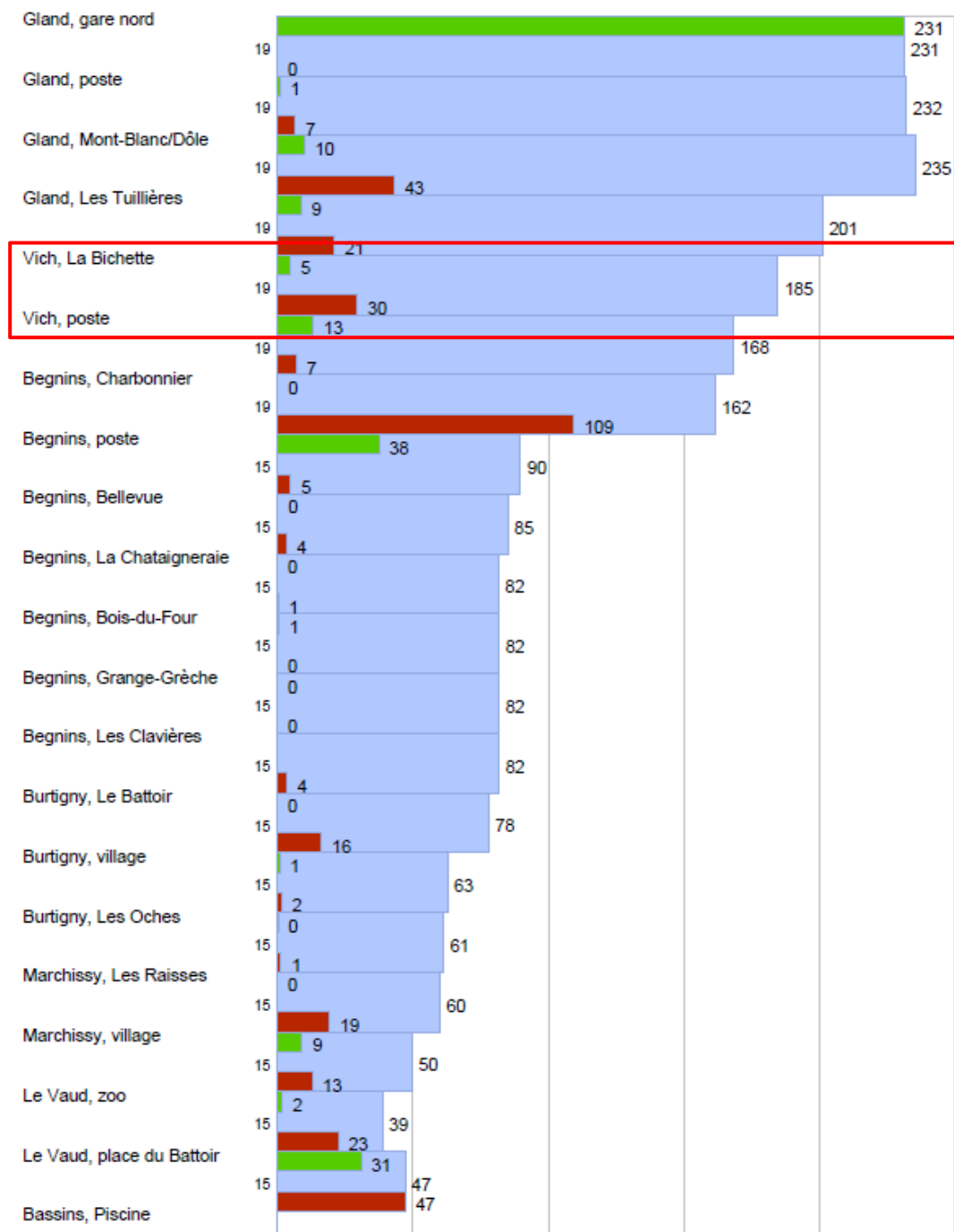
	05:11	06:18	06:21	06:51	07:02	07:02	07:44	07:51	07:55	08:06	08:21	09:21	10:21	11:21	12:18	12:21	12:55	13:21	14:21	15:21	16:21	16:51	17:21	17:51	18:21	18:51	19:21	20:21	21:21	22:21		
St-George, village	1	-	4	6	8	7	-	6	3	40	-	2	3	2	2	-	3	11	3	3	4	3	2	2	1	3	2	2	2	2	2	2
St-George, Maison Neuve	1	-	4	6	8	8	-	6	4	45	-	2	3	3	3	-	3	13	3	4	4	3	2	3	2	3	2	2	2	2	2	2
Longirod, village	1	-	6	7	12	10	-	12	15	47	-	3	4	3	4	-	4	20	4	5	5	4	3	4	2	4	2	2	2	2	2	2
Marchissy, village	2	-	9	9	-	12	-	16	21	48	-	4	4	4	4	-	4	23	5	5	5	5	3	5	2	4	2	3	3	2	3	3
Le Vaud, zoo	3	-	10	10	20	16	-	22	22	47	-	7	5	5	4	5	-	5	22	6	7	6	6	3	6	3	5	2	3	3	2	3
Le Vaud, place du Battoir	3	-	12	13	29	25	-	30	19	28	16	7	7	5	6	-	6	5	9	8	7	7	4	7	3	6	2	4	3	2	3	3
Bassins, Piscine	4	-	15	16	38	34	-	35	19	36	21	8	8	6	7	-	7	1	7	9	7	8	4	7	3	6	2	4	4	2	3	3
Bassins, Tillette	5	-	19	20	42	37	-	40	24	39	23	10	10	7	8	-	8	1	9	10	8	10	6	7	4	7	3	4	4	2	3	3
Begnins, La Cézille	5	-	20	22	43	38	-	41	26	39	23	10	10	8	9	-	9	1	9	11	9	10	6	7	4	8	3	4	4	3	4	4
Begnins, scierie	5	-	20	22	43	38	-	41	26	39	23	10	10	8	9	-	9	1	9	11	9	10	6	7	4	8	3	5	4	3	4	4
Begnins, poste	5	3	21	24	-	0	27	36	31	2	0	14	23	11	12	-	20	0	13	27	30	19	9	9	5	8	3	6	6	4	5	5
Begnins, Charbonnier	5	3	21	24	31	-	27	37	31	2	0	15	32	11	12	22	20	-	13	27	30	19	9	9	5	9	3	7	6	4	5	5
Vich, poste	6	6	21	26	-	-	36	37	20	0	0	17	30	12	13	-	16	-	13	25	37	19	10	10	6	8	4	7	6	5	6	6
Coinsins, Les Vettanes	6	6	21	26	36	-	36	37	20	-	-	17	30	12	13	23	16	-	13	25	37	19	10	10	6	8	4	7	6	5	6	6
Coinsins, Auberge	6	8	23	30	38	-	38	38	21	-	-	19	31	12	14	19	14	-	15	23	34	19	14	11	7	9	4	7	6	4	6	6
Coinsins, Mimorey	6	9	23	30	39	-	38	38	21	-	-	20	31	13	14	19	15	-	15	23	34	19	14	11	7	9	4	7	6	4	6	6
Duillier, croisée de Trélex	6	9	23	30	38	-	38	38	21	-	-	20	31	13	14	18	15	-	15	23	34	19	15	11	7	9	4	7	6	4	6	6
Duillier, centre communal	10	17	36	41	-	-	54	46	26	-	-	25	35	15	18	-	18	-	18	20	19	18	16	13	8	10	4	8	6	5	7	7
Changins	10	17	36	40	49	-	54	46	26	-	-	25	35	16	18	8	18	-	19	21	22	24	17	14	8	10	4	8	7	5	6	6
Nyon, La Redoute	11	21	38	43	49	-	54	45	26	-	-	25	35	15	18	8	18	-	19	21	21	24	18	15	8	10	4	8	6	5	6	6
Nyon, gare	0	0	0	0	-	-	0	0	0	-	-	0	0	0	0	-	0	-	0	0	0	0	0	0	0	0	0	0	0	0	0	0

## CarPostal 10.830 Gland – Burtigny - Bassins



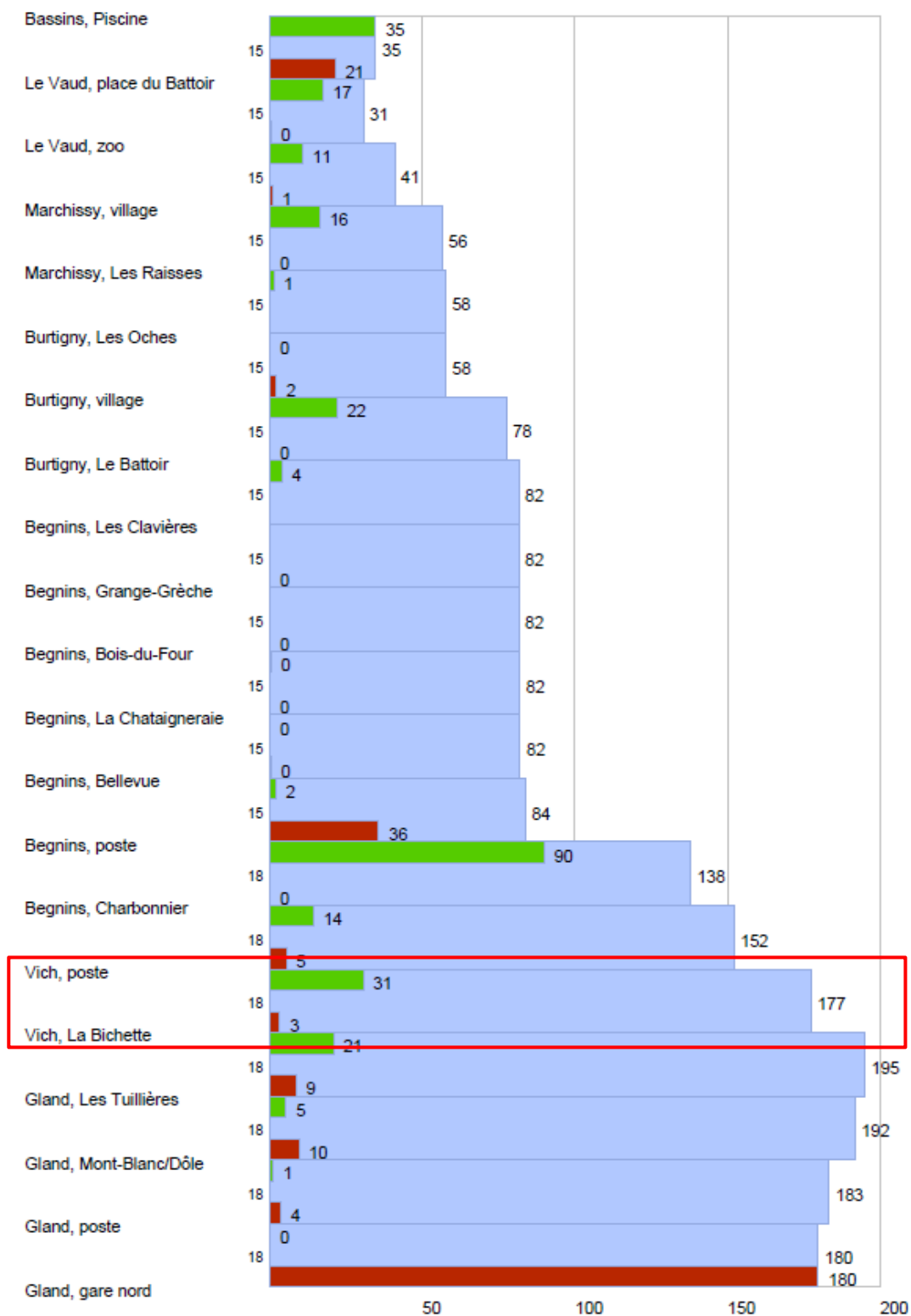
## CarPostal 10.830 Gland – Burtigny - Bassins

### Montées / descentes par arrêt dans le sens Gland – Bassins :



## CarPostal 10.830 Gland – Burtigny - Bassins

### Montées / descentes par arrêt dans le sens Bassins - Gland :





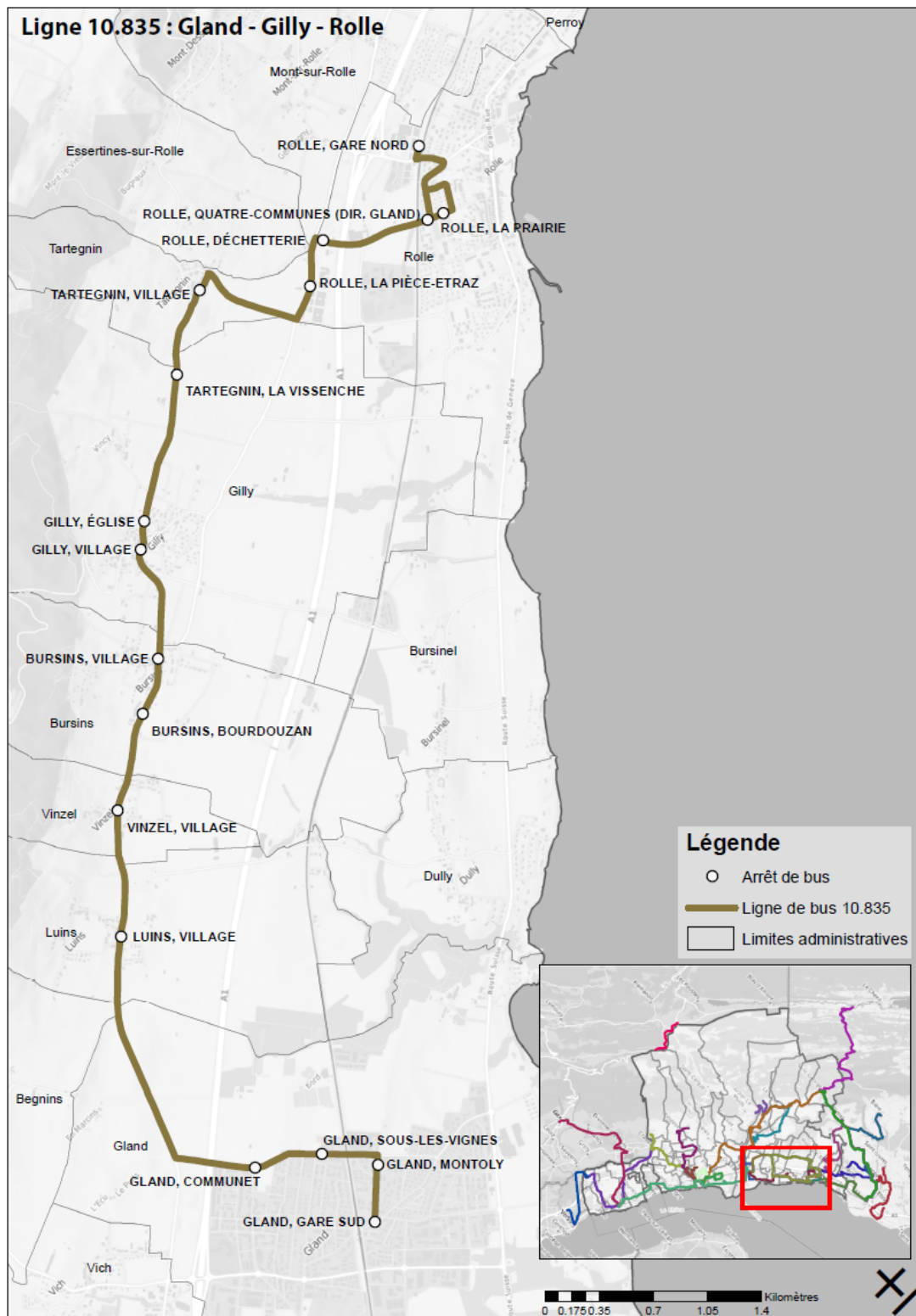
## CarPostal 10.830 Gland – Burtigny - Bassins

### Graphique de charge par course et par tronçon :

	06:24	07:24	08:24	09:24	10:24	11:24	12:24	13:24	14:24	15:24	16:24	17:24	17:54	18:24	18:54	19:24	19:54	20:24	20:54	22:22	23:50	24:58	26:40
Gland, gare nord	7	13	9	7	5	7	6	9	7	8	15	29	31	27	17	14	9	7	4	0	0	0	1
Gland, poste	7	13	9	8	5	7	6	9	7	9	15	29	31	27	17	14	9	7	4	-	-	-	-
Gland, Mont-Blanc/Dôle	7	13	10	8	5	7	6	9	7	8	14	35	30	26	16	14	9	7	4	-	-	-	-
Gland, Les Tuilières	7	11	7	7	4	6	6	8	7	8	13	32	22	21	13	12	7	6	3	-	-	-	-
Vich, La Bichette	5	9	6	7	4	6	5	7	6	7	12	30	21	20	12	11	6	6	3	-	-	-	-
Vich, poste	5	9	5	6	4	6	4	6	6	13	10	28	18	17	10	9	5	5	3	-	-	-	-
Begnins, Charbonnier	5	9	5	6	4	6	4	6	6	13	10	27	15	16	9	9	5	5	2	-	-	-	-
Begnins, poste	3	4	3	4	2	4	3	3	13	16	12	8	0	7	0	4	0	3	0	-	-	-	-
Begnins, Bellevue	1	4	3	4	2	4	3	3	13	16	12	8	-	7	-	4	-	3	-	-	-	-	-
Begnins, La Chataigneraie	1	3	3	4	2	4	3	3	13	15	11	8	-	7	-	3	-	3	-	-	-	-	-
Begnins, Bois-du-Four	1	3	3	4	2	4	3	3	13	15	11	8	-	7	-	3	-	3	-	-	-	-	-
Begnins, Grange-Grèche	1	3	3	4	2	4	3	3	13	15	11	8	-	7	-	3	-	3	-	-	-	-	-
Begnins, Les Clavières	1	3	3	4	2	4	3	3	13	15	11	8	-	7	-	3	-	3	-	-	-	-	-
Burtigny, Le Battoir	1	3	2	3	2	4	3	3	12	15	11	7	-	7	-	3	-	3	-	-	-	-	-
Burtigny, village	1	3	2	3	2	4	2	2	10	12	7	6	-	4	-	3	-	2	-	0	0	0	0
Burtigny, Les Oches	1	3	2	3	2	4	2	2	10	12	7	5	-	4	-	3	-	2	-	-	-	-	-
Marchissy, Les Raisses	1	3	2	3	2	4	2	2	10	11	7	5	-	4	-	3	-	2	-	-	-	-	-
Marchissy, village	0	8	2	3	1	3	3	2	7	8	5	3	-	2	-	1	-	1	-	-	-	-	-
Le Vaud, zoo	0	7	1	1	1	4	3	1	5	6	4	2	-	2	-	1	-	1	-	-	-	-	-
Le Vaud, place du Battoir	0	1	1	1	1	17	1	1	6	16	1	1	-	1	-	1	-	0	-	-	-	-	-
Bassins, Piscine	0	0	0	0	0	0	0	0	0	0	0	0	-	0	-	0	-	0	-	-	-	-	-

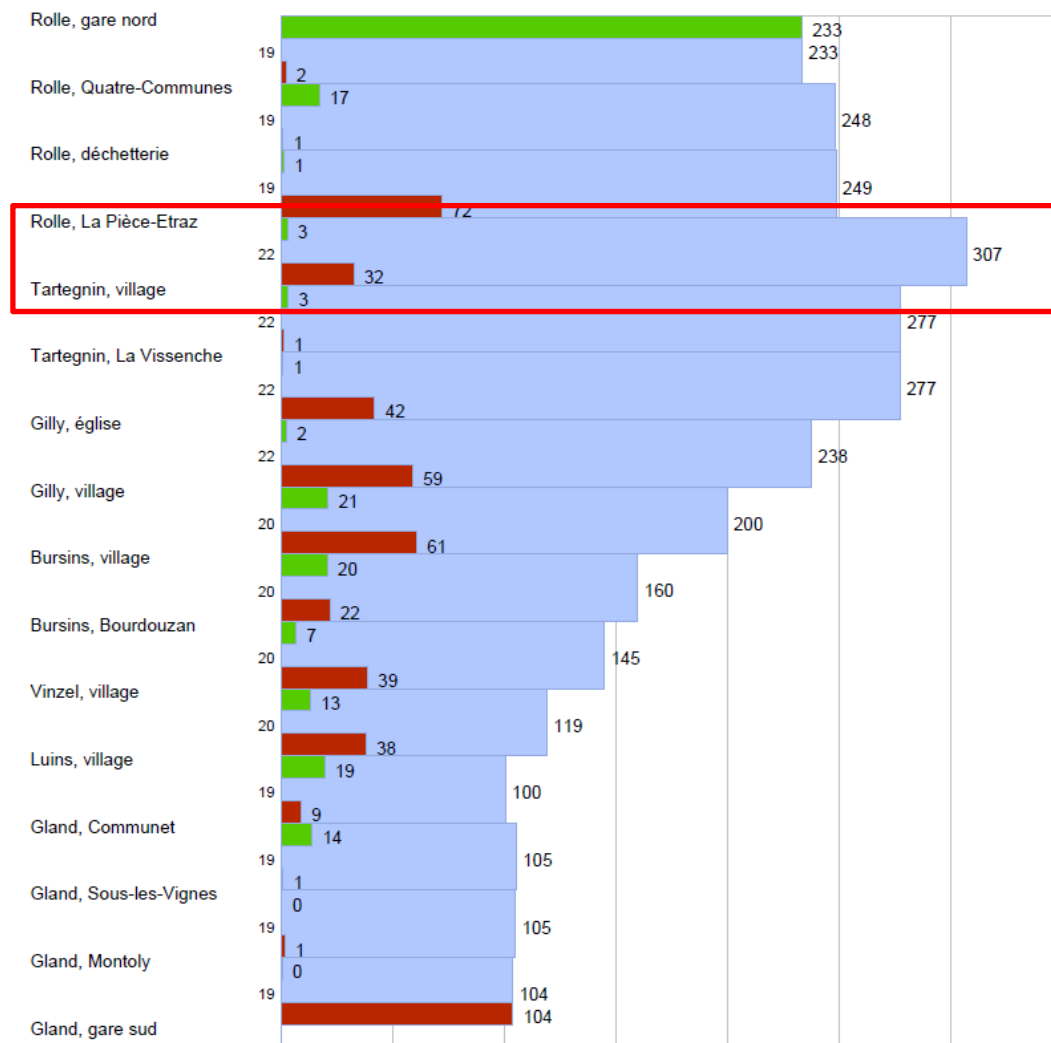
	05:53	06:00	06:53	07:00	07:53	08:00	09:00	10:00	11:00	12:00	13:00	14:00	15:00	16:00	17:00	18:00	19:00	20:00
Bassins, Piscine	-	1	-	1	-	18	1	1	1	1	6	1	1	1	1	1	1	0
Le Vaud, place du Battoir	-	1	-	5	-	6	2	2	1	2	1	1	3	2	1	1	1	1
Le Vaud, zoo	-	2	-	7	-	10	2	2	2	2	2	2	3	3	2	2	1	1
Marchissy, village	-	3	-	11	-	15	3	2	2	3	2	3	4	3	2	2	1	1
Marchissy, Les Raisses	-	3	-	11	-	16	3	2	2	3	2	3	4	3	3	2	1	1
Burtigny, Les Oches	-	3	-	11	-	16	3	2	2	3	2	3	4	3	3	2	1	1
Burtigny, village	-	4	-	19	-	21	4	3	2	3	3	3	4	4	3	3	2	1
Burtigny, Le Battoir	-	4	-	21	-	22	4	3	2	3	3	3	4	4	3	3	2	1
Begnins, Les Clavières	-	4	-	21	-	22	4	3	2	3	3	3	4	4	3	3	2	1
Begnins, Grange-Grèche	-	4	-	21	-	22	4	3	2	3	3	3	4	4	3	3	2	1
Begnins, Bois-du-Four	-	4	-	21	-	22	4	3	2	3	3	3	4	4	3	3	2	1
Begnins, La Chataigneraie	-	4	-	21	-	22	4	3	2	3	3	3	4	4	3	3	2	1
Begnins, Bellevue	-	4	-	21	-	22	4	3	3	3	3	3	4	4	3	3	2	1
Begnins, poste	3	8	17	21	10	12	7	6	7	6	6	6	7	9	6	4	3	3
Begnins, Charbonnier	3	8	17	24	11	12	8	11	7	6	6	6	7	9	6	5	3	3
Vich, poste	5	9	21	30	14	14	10	11	7	7	6	7	8	9	7	5	4	3
Vich, La Bichette	6	10	24	35	15	14	10	12	8	7	7	8	8	9	9	6	4	4
Gland, Les Tuilières	6	10	25	36	14	14	10	11	7	7	6	7	8	9	8	6	4	4
Gland, Mont-Blanc/Dôle	6	10	25	36	14	14	10	7	6	7	6	7	7	9	8	6	4	4
Gland, poste	6	10	25	35	14	14	9	7	6	7	6	6	7	9	8	6	4	4
Gland, gare nord	0	0	0	0	0	0	0	0	0	0	0	0	0	0	0	0	0	0

## CarPostal 10.835 Gland – Gilly – Rolle



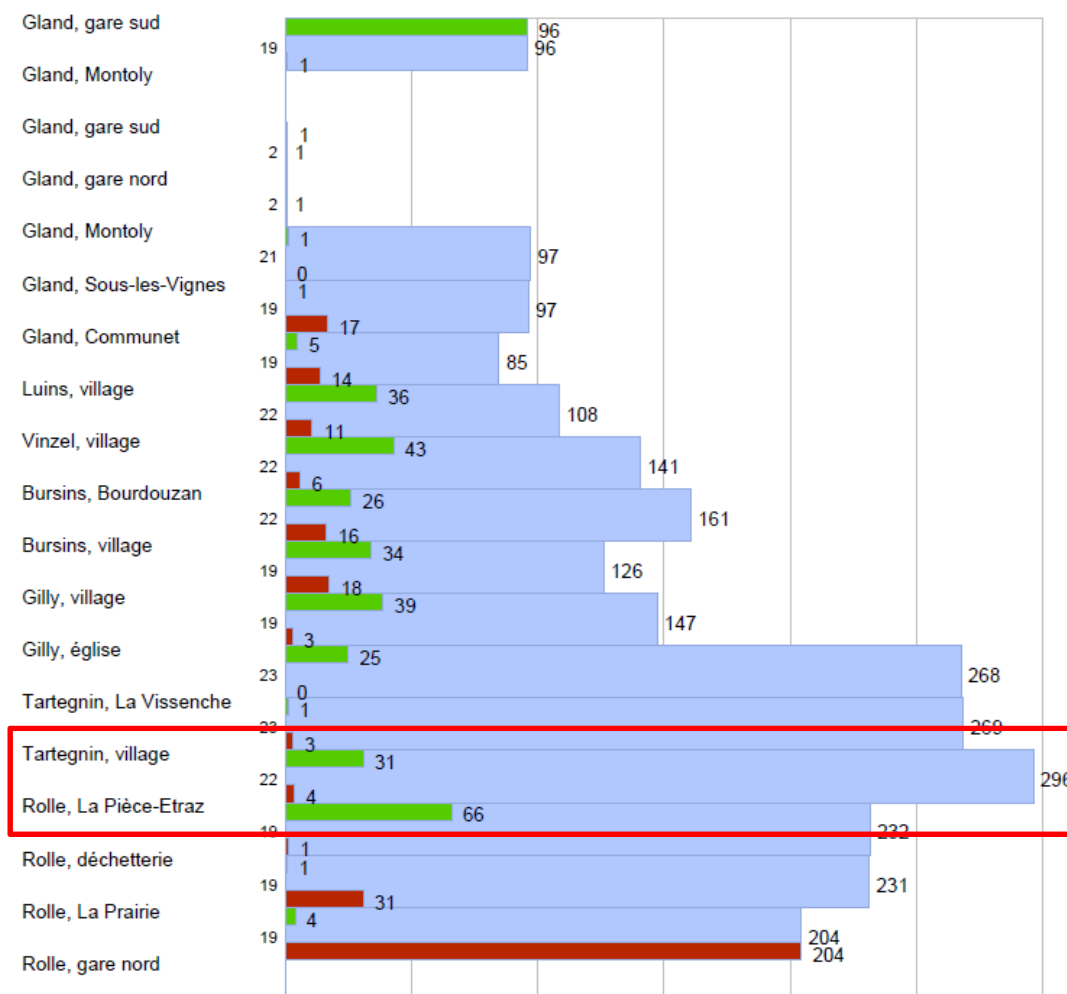
## CarPostal 10.835 Gland – Gilly - Rolle

### Montées / descentes par arrêt dans le sens Rolle - Gland:



## CarPostal 10.835 Gland – Gilly - Rolle

### Montées / descentes par arrêt dans le sens Gland - Rolle :



## CarPostal 10.835 Gland – Gilly - Rolle

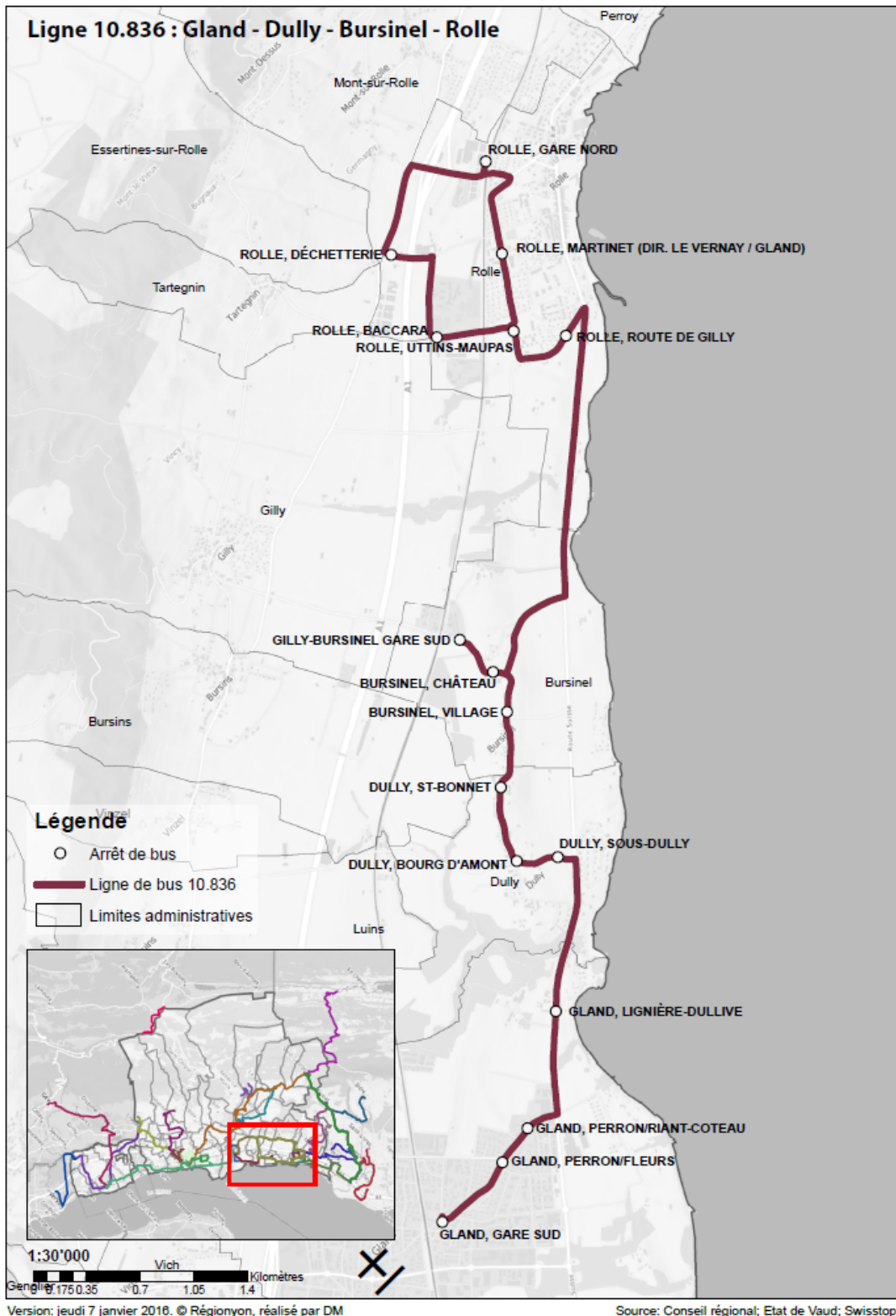
### Graphique de charge par course et par tronçon :

	05:48	06:48	07:18	07:48	08:48	09:48	10:48	11:40	11:40	11:48	13:18	14:18	15:18	16:10	16:10	16:18	17:18	18:18	18:48	19:18	20:18	21:18	22:18
Rolle, gare nord	2	9	7	23	39	6	5	-	-	6	8	7	10	-	-	17	30	26	7	14	10	4	5
Rolle, quatre-Communes	2	9	7	23	39	6	6	-	-	8	9	7	11	-	-	20	32	28	7	15	10	5	5
Rolle, déchetterie	2	9	7	23	39	6	6	-	-	8	9	7	11	-	-	20	32	28	7	15	10	5	5
Rolle, La Pièce-Etraz	2	4	3	5	3	4	6	53	42	8	8	7	11	55	44	19	32	27	7	14	10	5	5
Tartegnin, village	2	4	3	4	3	4	6	53	28	8	8	7	10	55	32	18	29	25	6	13	9	4	5
Tartegnin, La Vissenche	2	4	3	4	3	4	6	53	28	7	8	7	10	55	32	18	29	25	6	13	9	4	5
Gilly, église	2	4	3	5	3	4	5	53	18	6	7	6	9	55	18	16	24	20	5	11	7	4	4
Gilly, village	3	7	6	7	3	4	5	53	0	6	6	5	7	55	0	12	19	16	4	9	6	3	3
Bursins, village	4	8	12	8	4	4	4	37	-	6	4	4	5	38	-	9	12	10	3	6	4	2	2
Bursins, Bourdouzan	4	10	13	8	4	4	4	28	-	5	4	4	5	29	-	8	10	8	2	4	4	2	2
Vinzel, village	4	11	17	10	3	4	4	14	-	5	4	4	4	17	-	6	6	6	2	3	3	2	1
Luins, village	5	11	20	12	4	5	4	0	-	4	4	4	4	0	-	5	5	3	1	2	2	2	2
Gland, Communet	5	14	23	15	4	5	4	-	-	3	4	3	4	-	-	5	5	3	1	2	1	2	2
Gland, Sous-les-Vignes	5	14	23	15	4	4	4	-	-	3	4	3	4	-	-	5	4	3	1	2	1	2	2
Gland, Montoly	5	14	23	15	4	4	4	-	-	3	4	3	4	-	-	4	4	3	1	2	1	2	1
Gland, gare sud	0	0	0	0	0	0	0	-	-	0	0	0	0	-	-	0	0	0	0	0	0	0	0

	05:18	06:15	07:15	07:28	07:27	07:45	08:15	09:15	10:15	11:15	12:45	13:00	12:57	13:45	14:45	15:45	16:45	17:45	18:15	18:45	19:45	20:45	21:45	22:22	23:50	24:58	26:40
Gland, gare sud	1	0	3	-	-	1	5	2	2	2	4	-	-	3	4	8	12	15	8	13	8	3	2	0	1	2	1
Gland, Montoly	1	0	3	-	-	1	5	2	2	2	4	-	-	3	4	8	12	15	8	13	8	3	2	0	1	2	1
Gland, Sous-les-Vignes	1	0	3	-	-	1	5	2	2	2	4	-	-	3	4	8	12	15	8	13	8	3	2	0	1	2	1
Gland, Communet	1	0	2	-	-	1	6	3	3	2	4	-	-	3	4	7	11	13	6	10	6	3	2	-	-	-	-
Luins, village	1	4	6	-	18	1	5	3	3	2	7	-	5	4	4	7	10	11	5	9	5	3	2	0	1	2	1
Vinzel, village	1	5	10	-	39	3	7	4	4	3	9	-	17	5	5	6	9	10	4	8	5	2	2	0	1	1	1
Bursins, Bourdouzan	1	7	12	-	51	3	8	4	4	3	10	-	25	5	6	6	8	9	4	7	5	2	2	0	1	1	1
Bursins, village	3	11	19	-	67	5	8	5	5	4	13	-	36	7	6	6	7	8	4	6	5	3	2	0	0	1	0
Gilly, village	3	13	28	-	-	7	10	8	6	5	15	-	8	7	6	6	6	3	5	5	3	2	-	-	-	-	
Gilly, église	4	14	32	36	67	8	11	8	6	5	16	22	36	9	8	6	6	6	4	5	5	3	2	0	0	0	0
Tartegnin, La Vissenche	4	14	32	36	67	8	11	8	6	5	16	22	36	9	8	6	6	6	4	5	5	3	2	0	0	0	0
Tartegnin, village	4	16	35	51	67	9	12	9	6	6	17	34	36	10	8	7	6	6	4	5	5	3	2	0	0	0	0
Rolle, La Pièce-Etraz	5	16	35	53	67	9	11	9	7	6	18	35	36	10	9	10	23	25	14	11	7	4	2	-	-	-	-
Rolle, déchetterie	5	15	36	-	-	9	11	9	7	6	18	-	-	10	9	11	23	25	14	11	7	4	2	-	-	-	-
Rolle, La Prairie	5	15	24	-	-	9	10	7	6	7	8	-	-	9	9	10	23	25	14	11	6	4	2	-	-	-	-
Rolle, gare nord	0	0	0	-	-	0	0	0	0	0	0	-	-	0	0	0	0	0	0	0	0	0	0	-	-	-	-

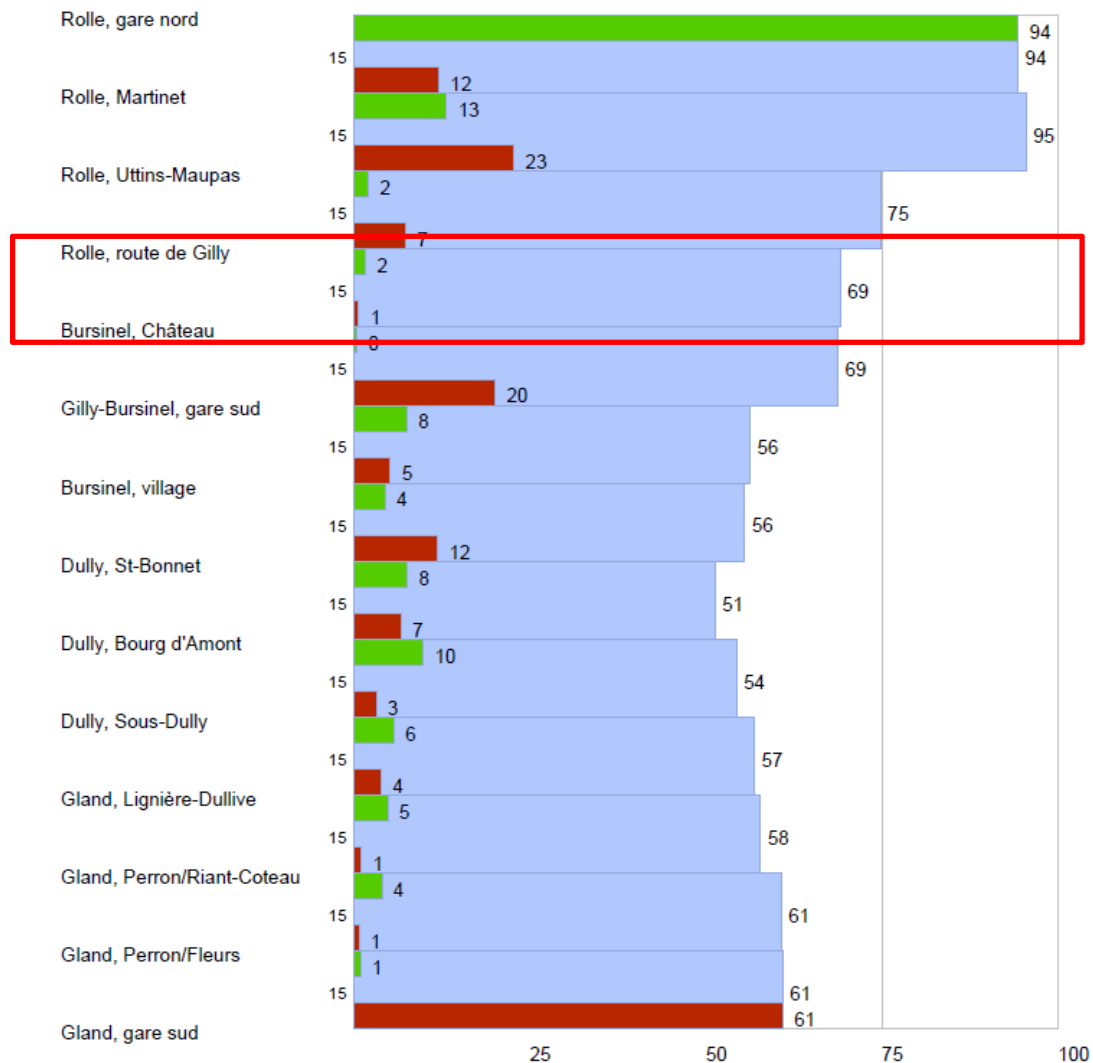


## CarPostal 10.836 Gland – Dully - Bursinel - Rolle



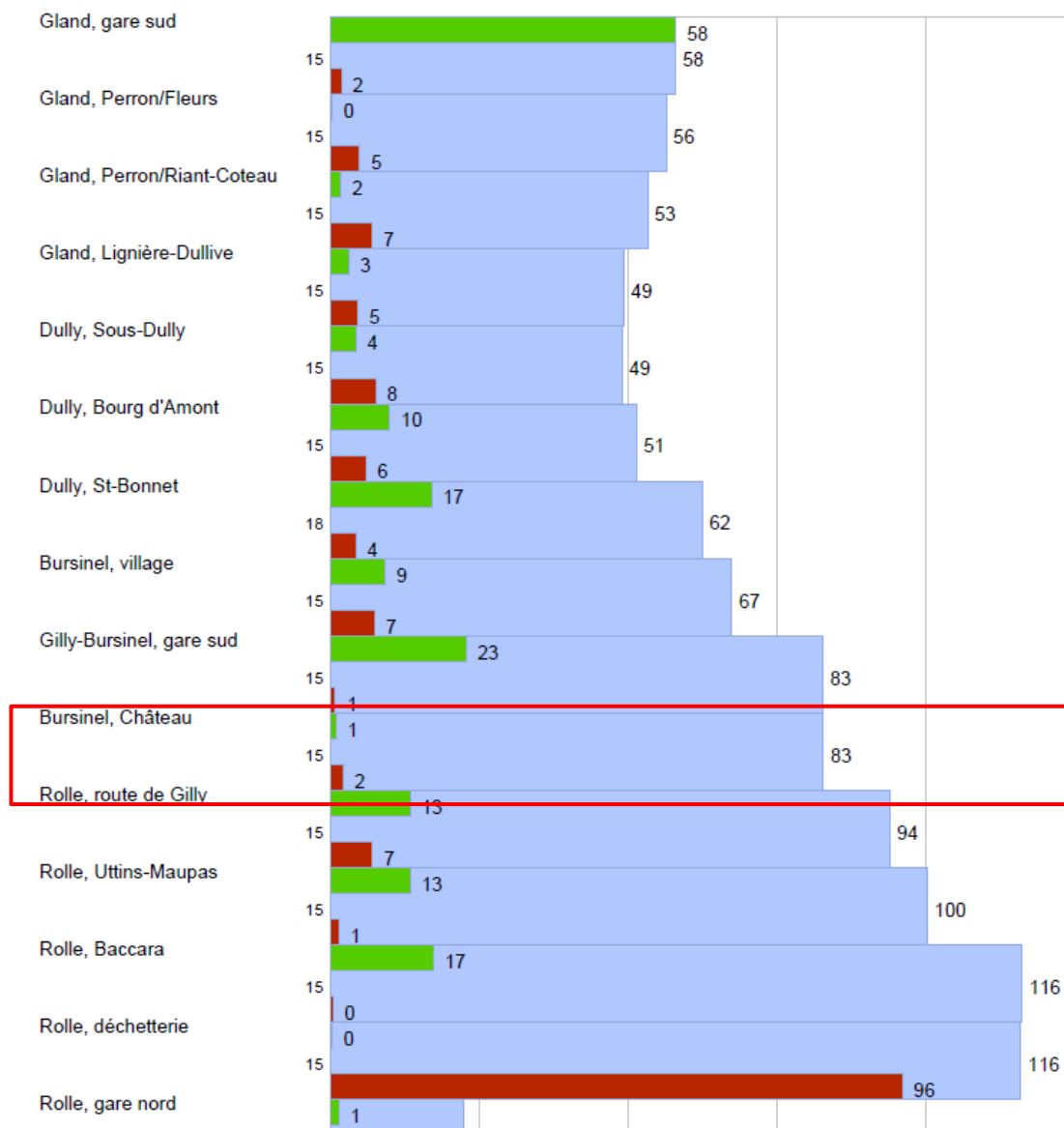
## CarPostal 10.836 Gland – Dully - Bursinel - Rolle

### Montées / descentes par arrêt dans le sens Gland - Rolle:



## CarPostal 10.836 Gland – Dully - Bursinel - Rolle

### Montées / descentes par arrêt dans le sens Gland - Rolle :



## CarPostal 10.836 Gland – Bursinel - Rolle

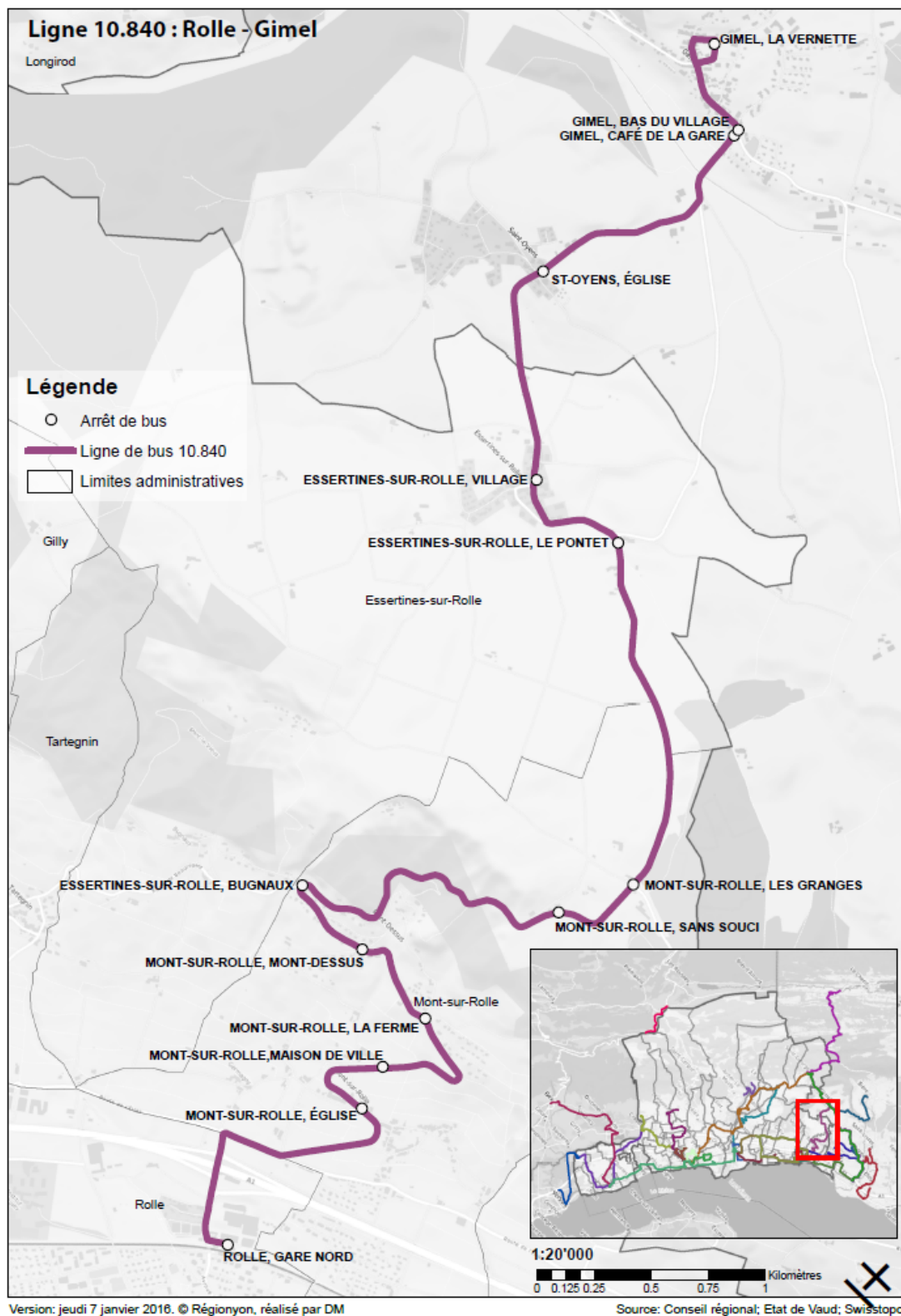
### Graphique de charge par course et par tronçon :

	05:49	06:49	07:19	07:49	08:49	09:49	11:49	13:19	14:19	16:19	17:19	18:19	19:19	20:19	21:19
Rolle, gare nord	2	3	3	12	7	4	4	6	5	8	13	13	9	4	4
Rolle, Martinet	2	2	3	9	6	3	9	4	5	12	12	12	8	4	4
Rolle, Uttins-Maupas	2	2	3	5	2	3	9	3	4	11	10	9	6	3	3
Rolle, route de Gilly	2	2	3	5	2	3	9	3	4	11	8	8	5	3	3
Bursinel, Château	2	2	2	5	2	3	9	3	4	11	8	8	5	3	3
Gilly-Bursinel, gare sud	2	3	4	7	3	2	2	3	4	6	6	6	4	2	2
Bursinel, village	2	3	4	7	2	2	3	3	4	6	6	6	4	2	2
Dully, St-Bonnet	3	4	5	8	3	3	3	3	3	4	4	3	3	2	1
Dully, Bourg d'Amont	3	6	7	9	3	3	3	2	3	4	4	3	2	1	1
Dully, Sous-Dully	3	7	9	9	3	3	3	3	3	4	3	2	2	1	1
Gland, Lignière-Dullive	3	7	9	9	3	3	3	3	3	5	4	3	2	1	1
Gland, Perron/Riant-Coteau	3	8	10	9	3	3	3	3	3	5	4	3	2	1	1
Gland, Perron/Fleurs	3	8	11	9	3	3	3	3	3	5	4	3	2	1	1
Gland, gare sud	0	0	0	0	0	0	0	0	0	0	0	0	0	0	0

	05:15	06:15	06:45	07:15	07:40	08:15	08:15	11:15	12:45	13:10	13:45	15:45	16:45	17:45	18:45	19:45	20:45	21:45	22:22	23:50	24:58	26:40
Gland, gare sud	1	1	1	2	-	4	3	4	3	-	3	6	7	9	7	4	2	1	0	2	1	0
Gland, Perron/Fleurs	1	1	1	2	-	4	3	4	3	-	3	5	6	8	7	4	2	-	-	-	-	-
Gland, Perron/Riant-Coteau	1	1	1	2	-	4	3	4	3	-	3	5	5	8	7	4	2	-	-	-	-	-
Gland, Lignière-Dullive	1	1	1	2	-	4	3	4	2	-	3	5	5	7	6	4	2	-	-	-	-	-
Dully, Sous-Dully	1	1	1	4	-	3	3	4	3	-	3	4	5	7	6	4	2	-	-	-	-	-
Dully, Bourg d'Amont	1	1	2	9	-	3	3	4	3	-	3	3	4	6	5	3	2	-	-	-	-	-
Dully, St-Bonnet	1	2	4	14	-	4	3	4	5	-	3	4	4	6	5	3	1	0	0	0	0	0
Bursinel, village	1	3	4	17	-	3	3	4	6	-	4	4	4	5	4	3	1	0	0	0	0	0
Gilly-Bursinel, gare sud	2	4	5	24	-	5	3	4	11	-	4	4	4	5	3	3	1	-	-	-	-	-
Bursinel, Château	2	5	5	24	-	5	3	4	11	-	4	4	4	5	3	3	1	-	-	-	-	-
Rolle, route de Gilly	2	6	10	28	-	6	3	4	12	-	4	4	4	5	3	3	1	-	-	-	-	-
Rolle, Uttins-Maupas	2	7	14	28	-	7	4	4	10	-	4	4	5	5	3	3	1	-	-	-	-	-
Rolle, Baccara	3	8	18	34	-	8	4	5	11	-	4	4	5	5	3	3	1	-	-	-	-	-
Rolle, déchetterie	3	8	19	33	-	8	4	5	11	-	4	4	5	5	3	3	1	-	-	-	-	-
Rolle, gare nord	0	0	0	14	22	0	0	0	6	9	0	0	0	0	0	0	0	-	-	-	-	-
Gland, gare nord	-	-	-	-	-	-	-	-	-	-	-	-	-	-	-	-	-	1	0	2	1	0
Rolle, La Prairie	-	-	-	-	0	-	-	-	-	0	-	-	-	-	-	-	-	-	-	-	-	-

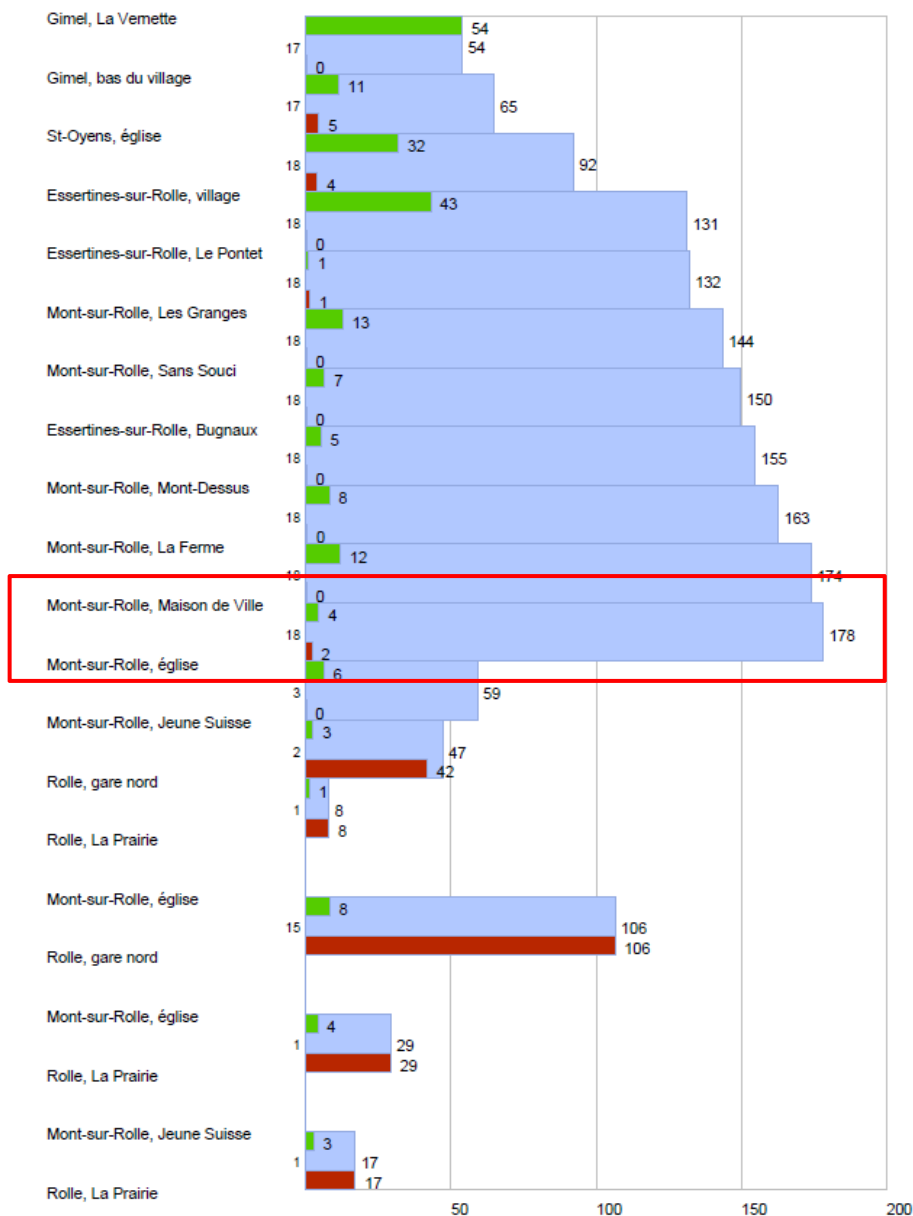
## CarPostal 10.840 Rolle - Gimel





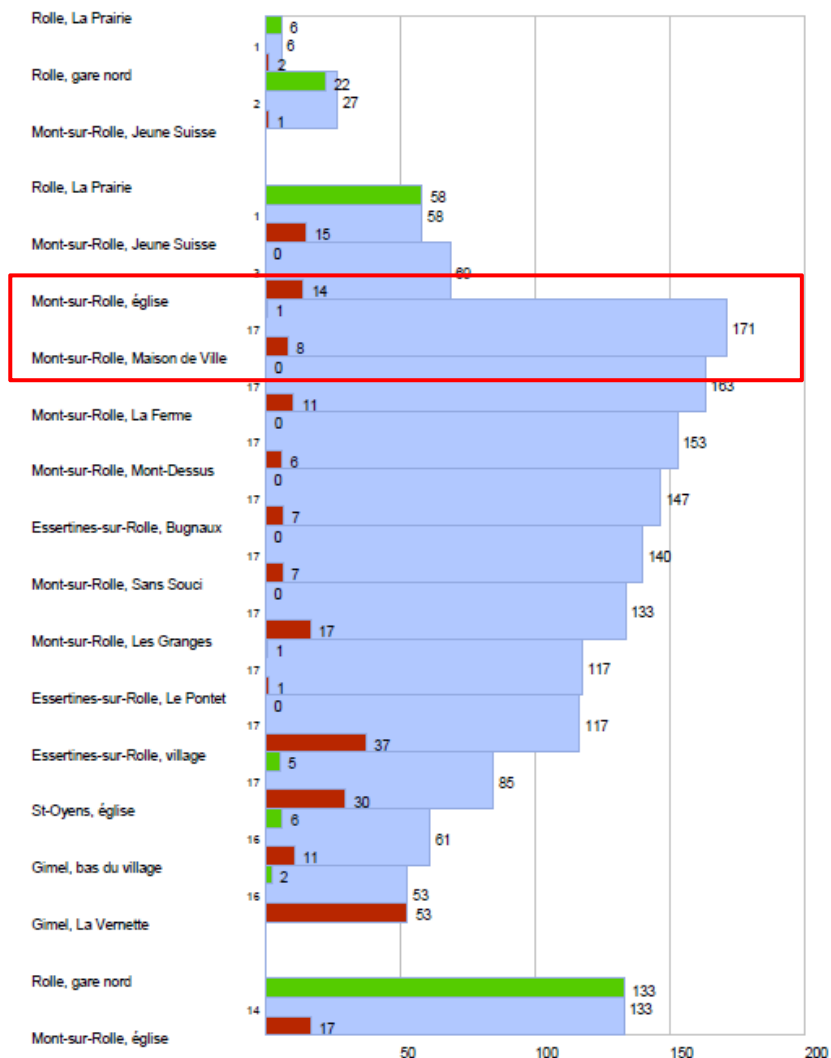
## CarPostal 10.840 Rolle - Gimel

### Montées / descentes par arrêt dans le sens Gimel – Rolle :



## CarPostal 10.840 Rolle - Gimel

### Montées / descentes par arrêt dans le sens Rolle – Gimel :



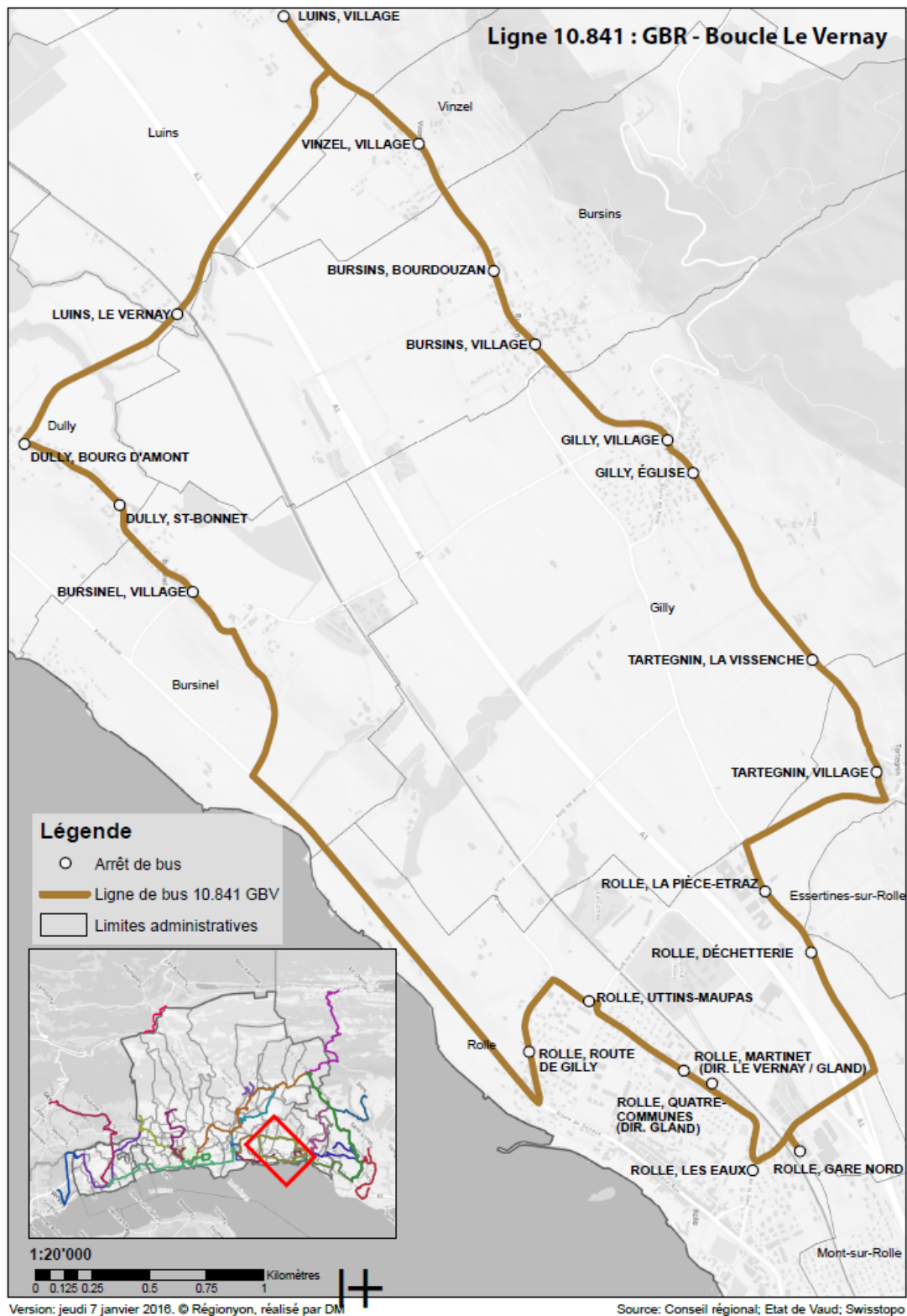
## CarPostal 10.840 Rolle - Gimel

### Graphique de charge par course et par tronçon :

	06:18	06:48	07:18	07:38	07:26	08:18	09:18	10:18	11:18	12:48	13:08	12:56	13:48	14:48	15:48	16:48	17:48	18:48	19:48	20:48	21:48
Gimel, La Vernette	3	4	11	-	-	4	3	3	2	2	-	-	2	2	5	4	2	3	2	2	1
Gimel, bas du village	4	5	14	-	-	6	3	3	2	3	-	-	2	2	6	4	3	3	2	2	1
St-Oyens, église	6	8	17	-	11	7	4	4	2	4	-	7	3	3	6	5	3	3	3	2	1
Essertines-sur-Rolle, village	8	11	24	-	26	9	5	5	4	6	-	16	4	4	5	6	3	3	4	2	1
Essertines-sur-Rolle, Le Pontet	8	11	24	-	26	9	5	5	4	6	-	16	4	4	5	6	4	3	4	2	1
Mont-sur-Rolle, Les Granges	8	12	25	-	30	10	5	5	4	6	-	18	4	4	6	7	4	3	4	3	2
Mont-sur-Rolle, Sans Souci	9	12	26	-	30	10	6	5	4	7	-	18	5	5	6	7	4	3	4	3	2
Essertines-sur-Rolle, Bugnaux	9	13	26	-	30	10	6	6	4	7	-	19	6	5	7	7	4	3	4	3	2
Mont-sur-Rolle, Mont-Dessus	11	13	29	-	31	11	6	6	5	7	-	19	6	5	7	8	4	3	4	3	2
Mont-sur-Rolle, La Ferme	11	13	31	-	34	11	6	6	5	8	-	21	6	5	7	8	6	4	4	3	2
Mont-sur-Rolle, Maison de Ville	11	13	32	-	36	11	6	6	5	9	-	22	6	5	7	8	6	4	4	3	2
Mont-sur-Rolle, église	12	16	35	-	40	12	7	6	5	9	-	24	7	6	7	9	6	4	4	3	2
Mont-sur-Rolle, Jeune Suisse	-	-	35	-	-	-	-	-	-	12	-	29	-	-	-	-	-	-	-	-	-
Rolle, gare nord	0	0	2	4	-	0	0	0	0	4	7	-	0	0	0	0	0	0	0	0	0
Rolle, La Prairie	-	-	-	0	0	-	-	-	-	-	0	0	-	-	-	-	-	-	-	-	-

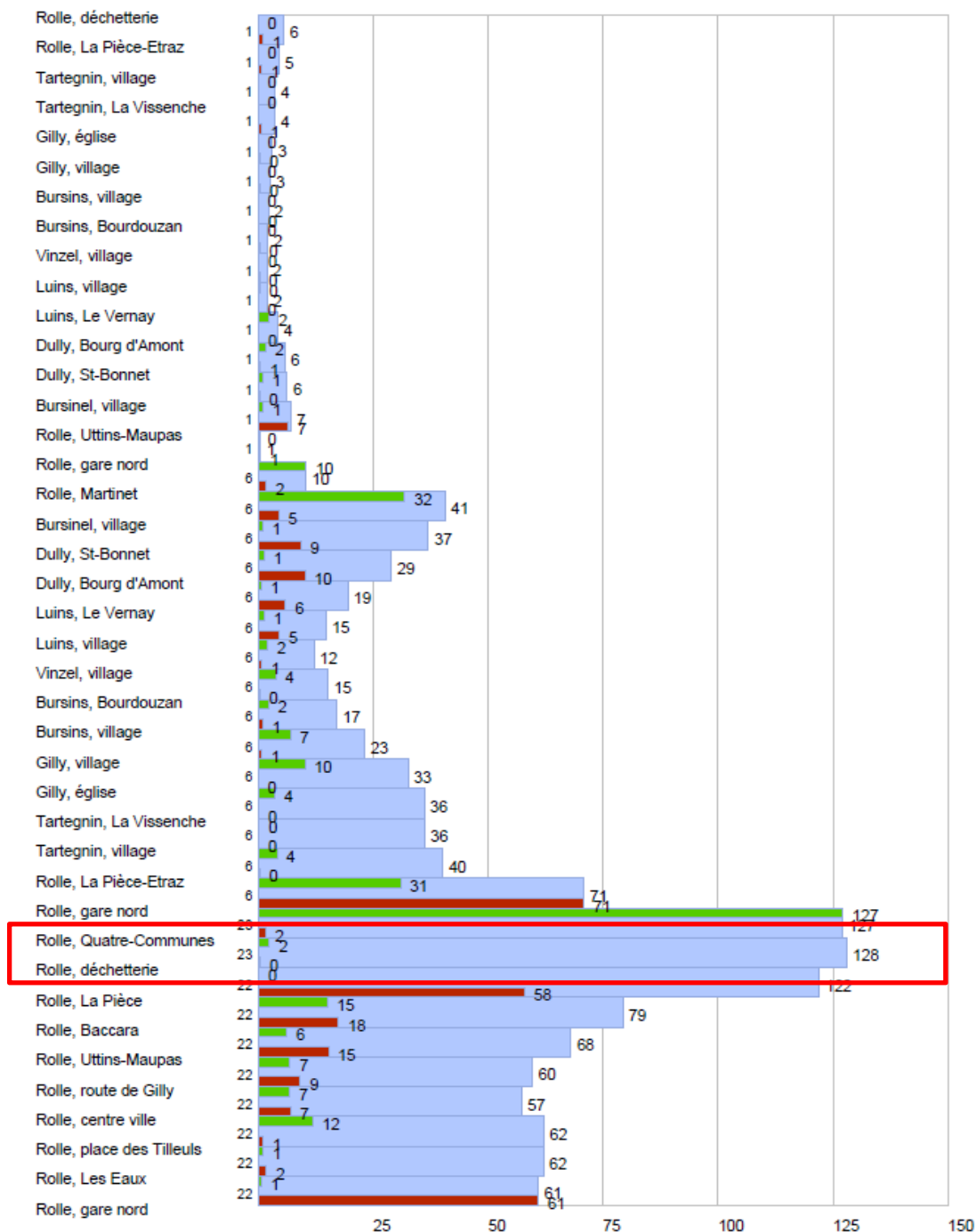
	06:50	07:50	08:50	09:50	10:50	11:40	11:48	11:50	13:20	14:20	15:20	16:10	16:18	16:20	17:20	18:20	19:20	20:20	21:20	22:20
Rolle, gare nord	5	6	7	5	7	-	3	9	9	7	10	-	4	18	25	21	13	8	5	4
Mont-sur-Rolle, Jeune Suisse	-	-	-	-	-	32	-	8	-	-	-	34	-	17	-	-	-	-	-	-
Mont-sur-Rolle, église	5	6	7	5	6	24	-	7	7	6	9	27	-	14	21	18	11	7	5	4
Mont-sur-Rolle, Maison de Ville	5	6	7	5	6	22	-	6	7	6	9	25	-	13	20	17	11	7	4	4
Mont-sur-Rolle, La Ferme	5	5	6	5	5	20	-	6	6	6	9	21	-	13	19	16	10	6	4	4
Mont-sur-Rolle, Mont-Dessus	5	5	5	5	5	20	-	6	6	5	9	21	-	12	18	16	9	6	4	3
Essertines-sur-Rolle, Bugnaux	5	4	5	4	5	19	-	6	6	5	8	20	-	12	18	15	9	6	4	3
Mont-sur-Rolle, Sans Souci	5	4	5	4	4	19	-	5	5	5	8	20	-	11	17	14	9	5	4	3
Mont-sur-Rolle, Les Granges	3	3	3	3	4	15	-	5	4	4	7	18	-	10	15	14	8	5	4	3
Essertines-sur-Rolle, Le Pontet	3	3	3	3	4	15	-	5	4	4	7	18	-	10	15	13	8	5	4	3
Essertines-sur-Rolle, village	3	6	3	3	3	7	-	3	3	3	6	9	-	7	12	9	5	3	3	2
St-Oyens, église	4	8	2	2	3	0	-	2	3	3	5	0	-	5	9	6	4	3	2	1
Gimel, bas du village	4	10	2	2	2	-	-	2	2	2	4	-	-	4	7	5	3	2	2	1
Gimel, La Vernette	0	0	0	0	0	-	-	0	0	0	0	-	-	0	0	0	0	0	0	0

## CarPostal 10.841 GreenBus Rolle (Le Vernay)



## CarPostal 10.841 GreenBus Rolle (Le Vernay)

### Montées / descentes par arrêt :



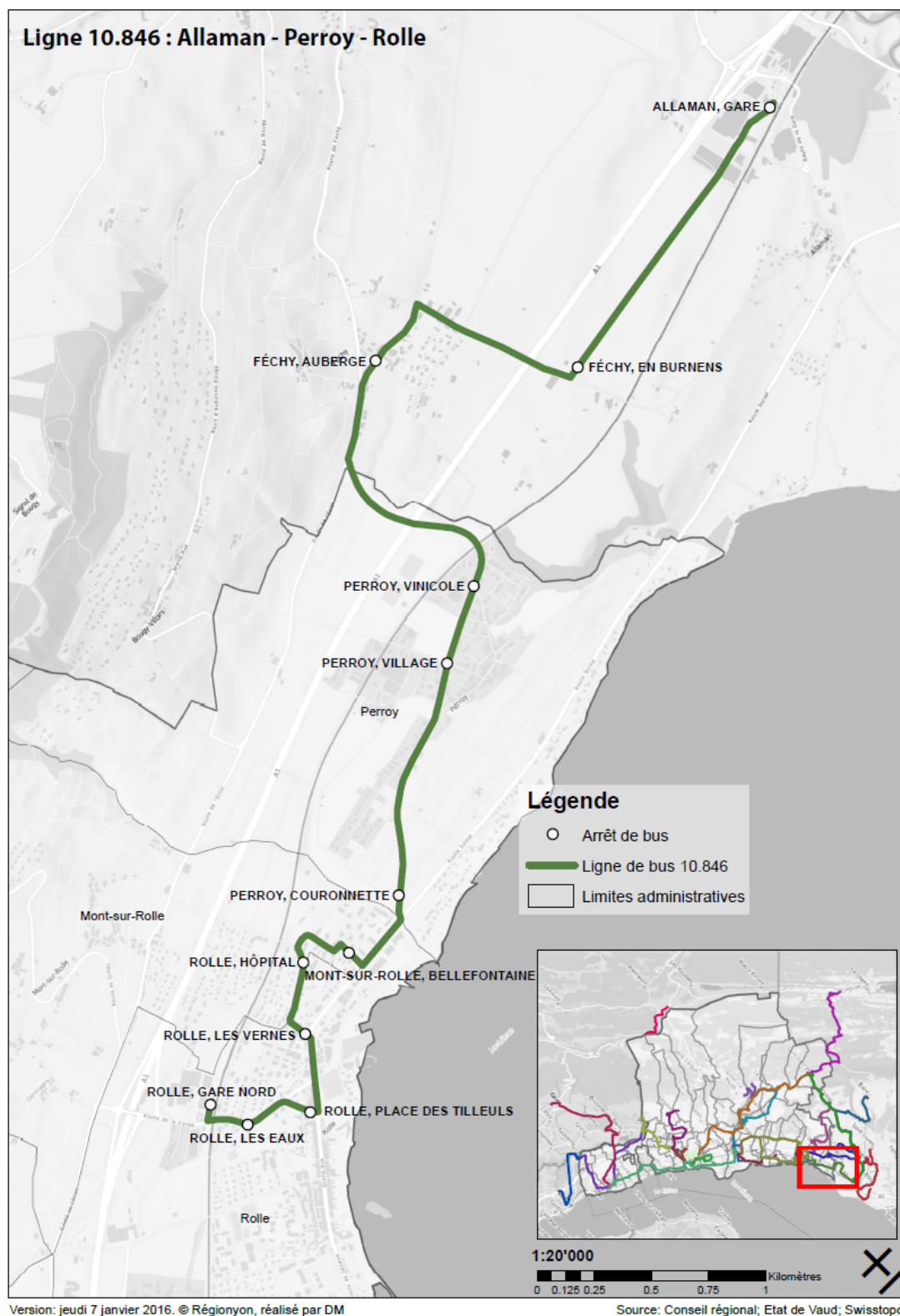


## CarPostal 10.841 GreenBus Rolle (Le Vernay)

### Graphique de charge par course et par tronçon :

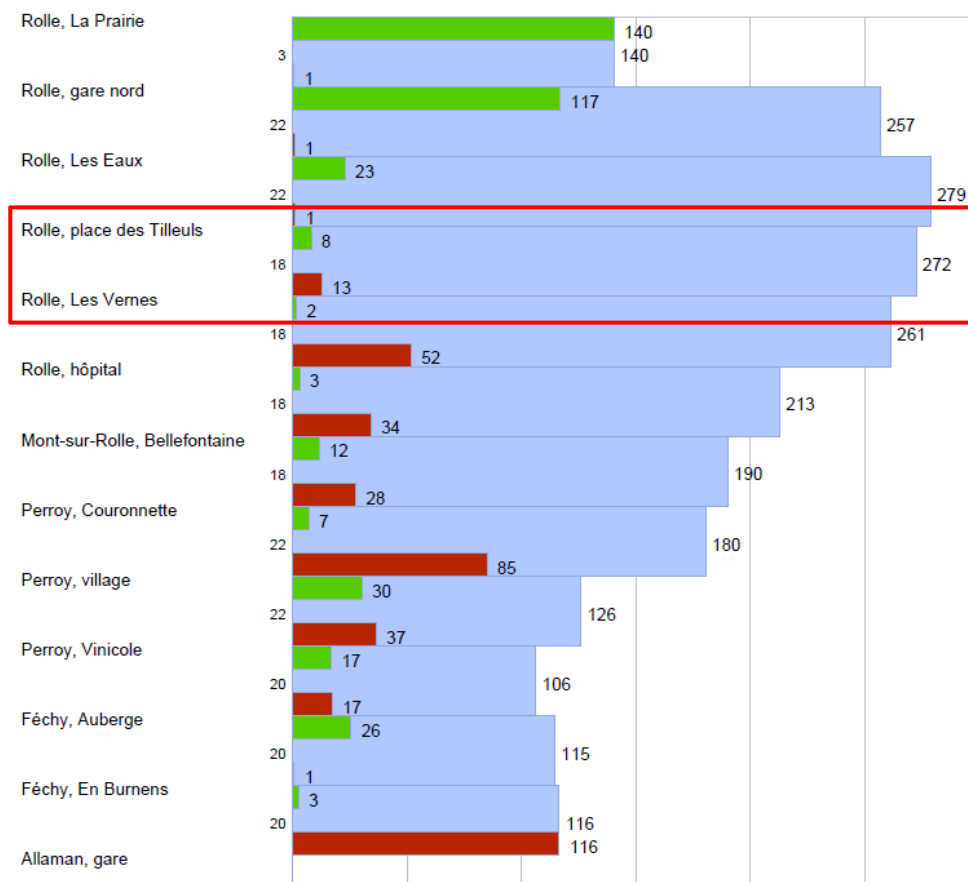
	05:50	06:20	06:40	08:20	08:40	09:20	09:50	10:20	10:50	11:20	11:40	12:20	12:48	13:20	13:50	14:20	14:50	15:20	15:50	16:10	16:50	17:10	17:50	18:20	18:50	19:10	19:50	20:20	20:50
Rolle, gare nord	2	1	0	36	0	13	3	5	3	3	0	2	5	1	3	3	4	4	5	0	6	0	7	6	8	0	4	2	2
Rolle, Quatre-Communes	2	1	-	36	-	13	3	5	3	3	-	3	6	1	3	3	4	4	5	-	6	-	7	6	8	-	4	2	2
Rolle, déchetterie	2	1	-	36	-	13	3	5	3	3	-	3	6	1	3	3	4	4	5	-	6	-	7	6	8	-	4	2	2
Rolle, La Pièce-Etraz	-	-	23	-	6	-	-	-	-	-	5	-	5	-	-	-	-	-	-	11	-	20	-	-	-	6	-	-	-
Tartegnin, village	-	-	22	-	6	-	-	-	-	-	4	-	4	-	-	-	-	-	-	3	-	3	-	-	-	2	-	-	-
Tartegnin, La Vissenche	-	-	19	-	5	-	-	-	-	-	3	-	4	-	-	-	-	-	-	3	-	3	-	-	-	2	-	-	-
Gilly, église	-	-	19	-	5	-	-	-	-	-	4	-	3	-	-	-	-	-	-	3	-	3	-	-	-	2	-	-	-
Gilly, village	-	-	17	-	5	-	-	-	-	-	3	-	3	-	-	-	-	-	-	3	-	3	-	-	-	2	-	-	-
Bursins, village	-	-	11	-	3	-	-	-	-	-	2	-	2	-	-	-	-	-	-	2	-	3	-	-	-	2	-	-	-
Bursins, Bourdouzan	-	-	6	-	3	-	-	-	-	-	2	-	2	-	-	-	-	-	-	2	-	3	-	-	-	2	-	-	-
Vinzel, village	-	-	5	-	2	-	-	-	-	-	2	-	2	-	-	-	-	-	-	2	-	2	-	-	-	2	-	-	-
Luins, village	-	-	3	-	2	-	-	-	-	-	2	-	2	-	-	-	-	-	-	2	-	2	-	-	-	1	-	-	-
Luins, Le Vernay	-	-	2	-	2	-	-	-	-	-	4	-	4	-	-	-	-	-	-	3	-	3	-	-	-	1	-	-	-
Dully, Bourg d'Amont	-	-	1	-	1	-	-	-	-	-	7	-	6	-	-	-	-	-	-	6	-	3	-	-	-	1	-	-	-
Dully, St-Bonnet	-	-	1	-	1	-	-	-	-	-	12	-	6	-	-	-	-	-	-	11	-	3	-	-	-	1	-	-	-
Bursinel, village	-	-	1	-	1	-	-	-	-	-	16	-	7	-	-	-	-	-	-	14	-	3	-	-	-	1	-	-	-
Rolle, Uttins-Maupas	2	2	-	2	-	2	2	3	3	2	-	3	1	2	3	3	3	4	4	-	6	-	4	3	4	-	3	2	1
Rolle, gare nord	0	0	2	0	1	0	0	0	0	0	1	0	0	0	0	0	0	0	0	2	0	3	0	0	0	1	0	0	0
Rolle, Martinet	-	-	1	-	1	-	-	-	-	-	18	-	-	-	-	-	-	-	-	16	-	3	-	-	-	2	-	-	-
Rolle, La Pièce	1	1	-	3	-	2	2	3	3	2	-	3	-	1	3	3	4	5	5	-	7	-	8	6	9	-	4	2	2
Rolle, Baccara	1	1	-	3	-	2	2	3	3	2	-	4	-	1	3	3	3	4	5	-	6	-	5	3	6	-	3	2	1
Rolle, route de Gilly	3	3	-	2	-	2	2	3	3	2	-	4	-	2	3	3	3	3	3	-	5	-	4	3	2	-	2	2	1
Rolle, centre ville	3	5	-	2	-	2	2	3	3	2	-	4	-	3	4	3	3	3	3	-	5	-	5	3	2	-	2	1	1
Rolle, place des Tilleuls	3	5	-	3	-	2	2	3	3	2	-	3	-	3	4	3	3	3	3	-	5	-	5	3	2	-	2	1	1
Rolle, Les Eaux	3	5	-	3	-	2	2	3	3	2	-	3	-	3	3	3	3	3	3	-	5	-	5	3	2	-	2	1	1

## CarPostal 10.846 Rolle - Perroy - Allaman



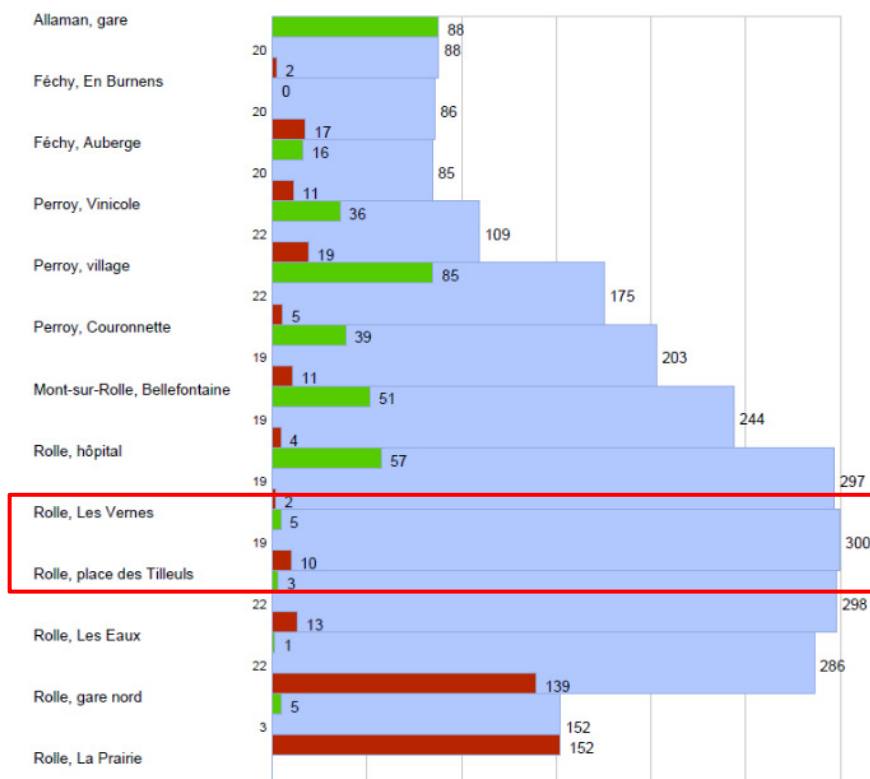
## CarPostal 10.846 Rolle - Perroy - Allaman

### Montées / descentes par arrêt dans le sens Rolle – Allaman :



## CarPostal 10.846 Rolle - Perroy - Allaman

### Montées / descentes par arrêt dans le sens Allaman - Rolle :



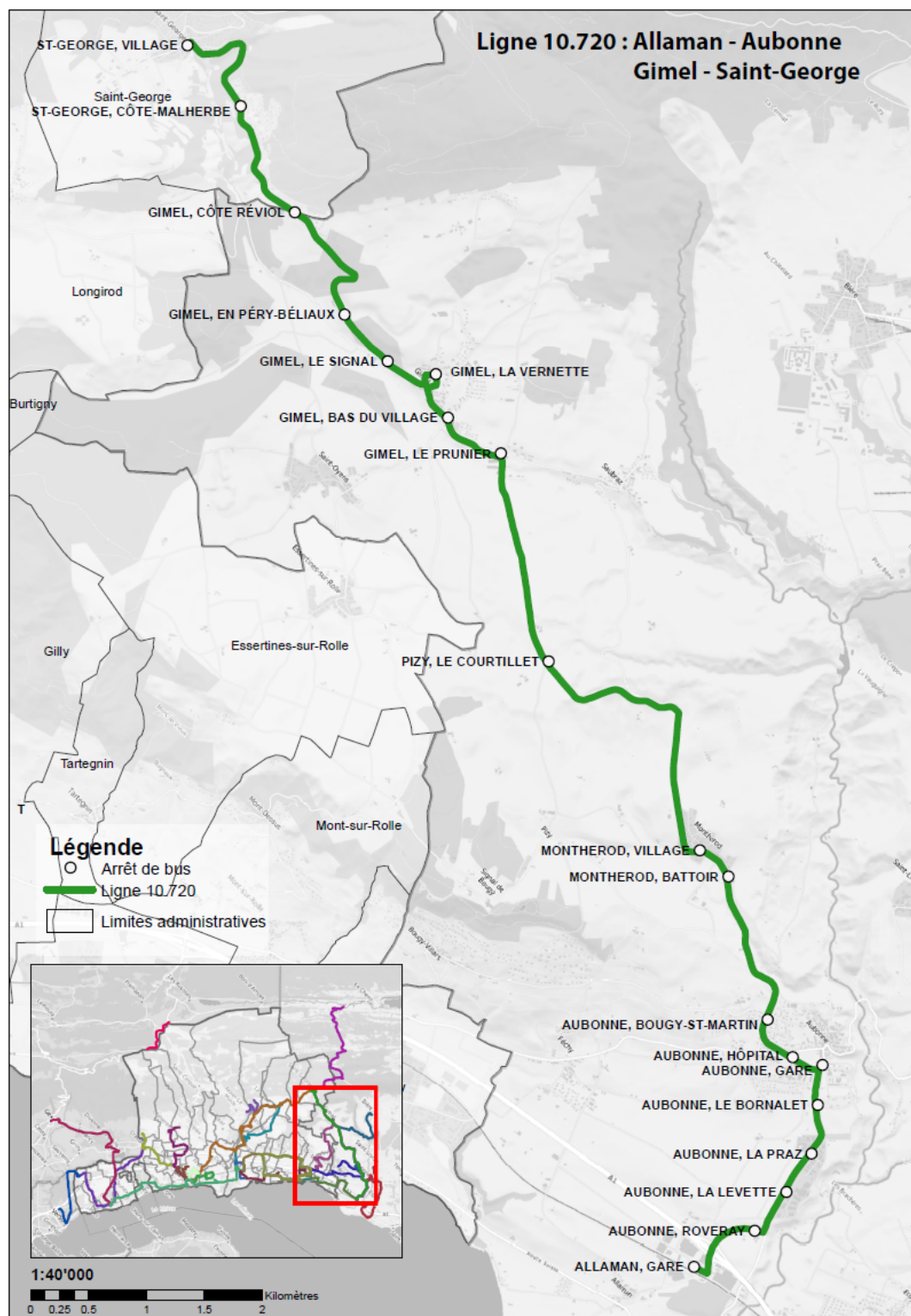
## CarPostal 10.846 Rolle - Perroy - Allaman

Graphique de charge par course et par tronçon :

	05:53	06:53	07:23	07:53	08:23	08:53	09:53	10:53	11:39	11:47	13:23	14:23	15:23	16:09	16:17	17:23	18:23	19:23	20:23	21:19	22:19	23:19	24:19
Rolle, La Prairie	-	-	-	-	-	-	-	-	99	5	-	-	-	102	3	-	-	-	-	-	-	-	-
Rolle, gare nord	2	2	3	7	2	4	2	3	99	8	4	4	5	102	10	18	18	12	6	5	5	2	5
Rolle, Les Eaux	3	3	3	7	2	4	3	4	99	11	5	6	7	102	14	22	21	13	7	5	5	3	6
Rolle, place des Tilleuls	3	3	3	8	2	4	3	4	99	11	6	6	7	102	14	22	22	13	7	5	5	3	6
Rolle, Les Vernes	3	3	3	8	2	4	3	5	90	11	6	6	7	93	14	23	22	13	7	-	-	-	-
Rolle, hôpital	3	3	2	7	2	4	3	4	64	10	6	6	7	65	12	21	20	12	6	-	-	-	-
Mont-sur-Rolle, Bellefontaine	3	4	3	7	2	5	4	4	50	9	6	6	6	54	11	18	18	10	5	-	-	-	-
Perroy, Couronnette	4	5	3	7	2	6	5	4	36	9	5	6	6	42	9	16	16	9	5	4	4	2	4
Perroy, village	5	13	8	7	3	7	5	4	11	6	5	5	4	11	7	9	9	5	3	2	3	2	3
Perroy, Vinicole	6	17	11	8	3	8	5	4	0	6	5	4	4	0	5	7	5	3	2	1	2	1	2
Féchy, Auberge	9	20	14	11	4	8	5	4	-	6	4	4	4	-	6	6	3	2	1	1	1	1	0
Féchy, En Burnens	9	20	14	11	4	8	5	4	-	6	4	4	4	-	6	6	3	2	1	1	1	1	0
Allaman, gare	0	0	0	0	0	0	0	0	-	0	0	0	0	-	0	0	0	0	0	0	0	0	0

	05:12	06:15	06:45	07:15	07:30	07:45	08:15	09:15	10:15	11:15	12:45	13:04	13:45	14:45	15:45	16:45	17:45	18:45	19:45	20:45	21:45	22:54	23:54
Allaman, gare	1	1	2	2	-	2	2	2	2	3	5	-	4	4	7	9	14	10	7	4	3	4	7
Féchy, En Burnens	1	1	1	1	-	2	2	2	2	3	5	-	4	4	7	9	14	10	7	4	3	4	7
Féchy, Auberge	1	2	2	3	-	3	2	2	2	3	6	-	4	4	6	9	11	8	5	3	3	3	6
Perroy, Vinicole	2	3	4	7	12	4	3	3	2	4	8	9	5	4	6	8	10	7	4	3	3	3	5
Perroy, village	2	6	8	16	42	5	6	5	3	5	13	32	6	6	7	9	10	6	4	3	3	3	4
Perroy, Couronnette	2	7	11	21	55	5	7	5	4	5	15	45	6	6	7	9	10	6	4	3	3	3	4
Mont-sur-Rolle, Bellefontaine	-	10	15	30	69	10	10	7	5	6	18	54	8	7	8	8	9	4	4	2	3	-	-
Rolle, hôpital	-	12	16	36	101	10	11	7	5	6	21	81	8	7	8	8	9	4	3	2	2	-	-
Rolle, Les Vernes	-	13	16	37	101	10	11	7	5	6	21	81	8	7	8	8	9	4	3	2	2	-	-
Rolle, place des Tilleuls	3	13	16	38	101	10	10	6	4	6	21	81	7	6	7	7	9	4	3	2	2	2	3
Rolle, Les Eaux	3	13	16	38	101	10	10	6	4	5	18	81	6	5	5	6	8	4	3	2	2	2	3
Rolle, gare nord	0	0	0	18	101	0	0	0	0	0	13	81	0	0	0	0	0	0	0	0	0	0	0

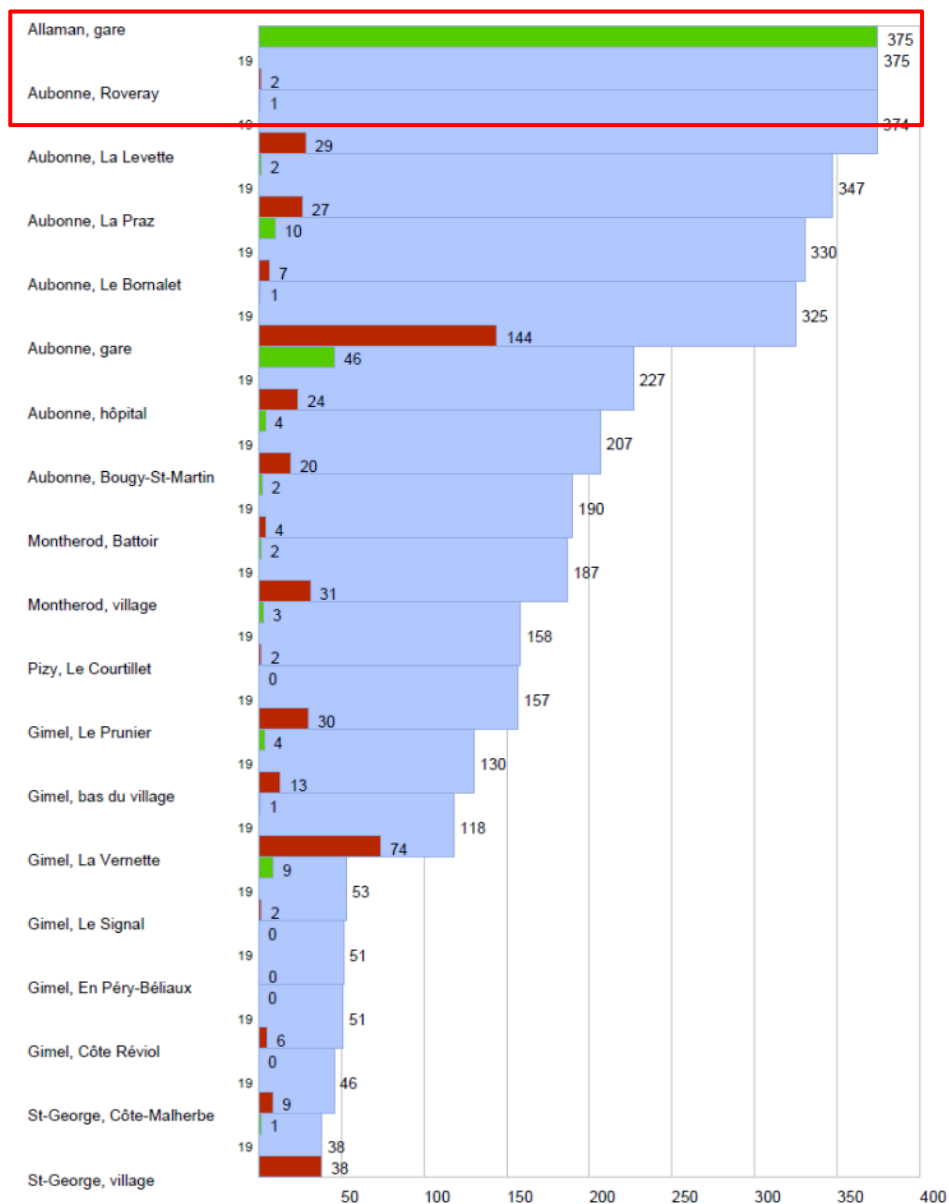
## CarPostal 10.720 Allaman – Aubonne – Gimel – St.-George





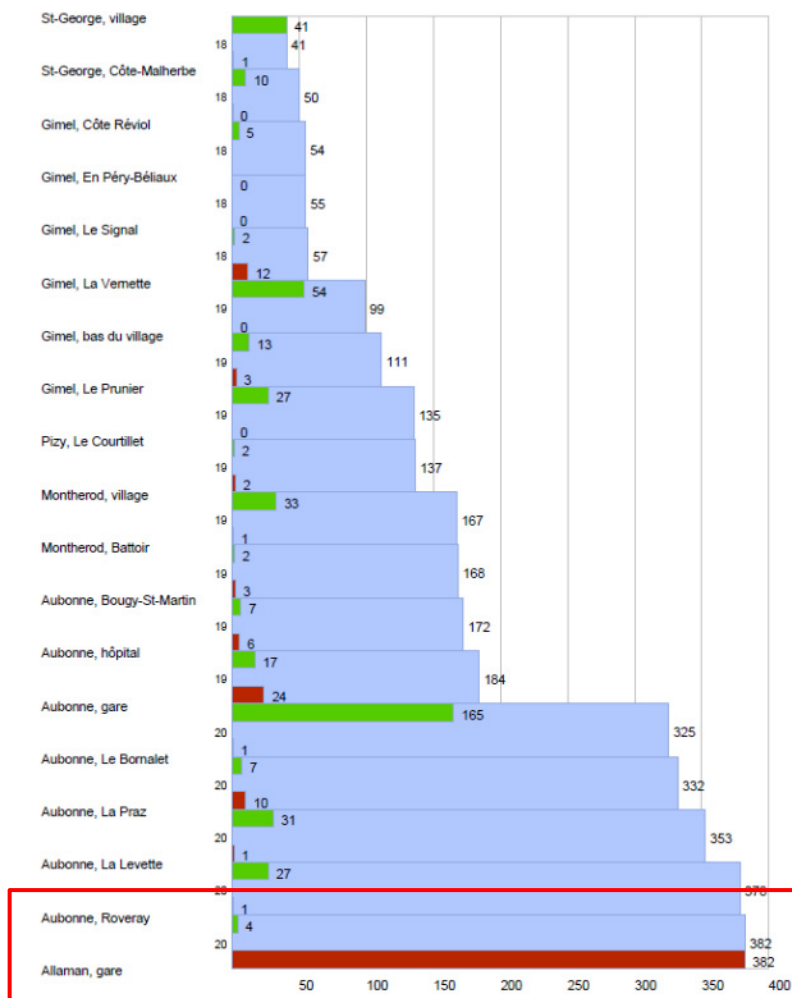
## CarPostal 10.720 Allaman – Aubonne – Gimel – St.-George

Montées / descentes par arrêt dans le sens Allaman – Saint-George :



## CarPostal 10.720 Allaman – Aubonne – Gimel – St.-George

### Montées / descentes par arrêt sur le tracé :



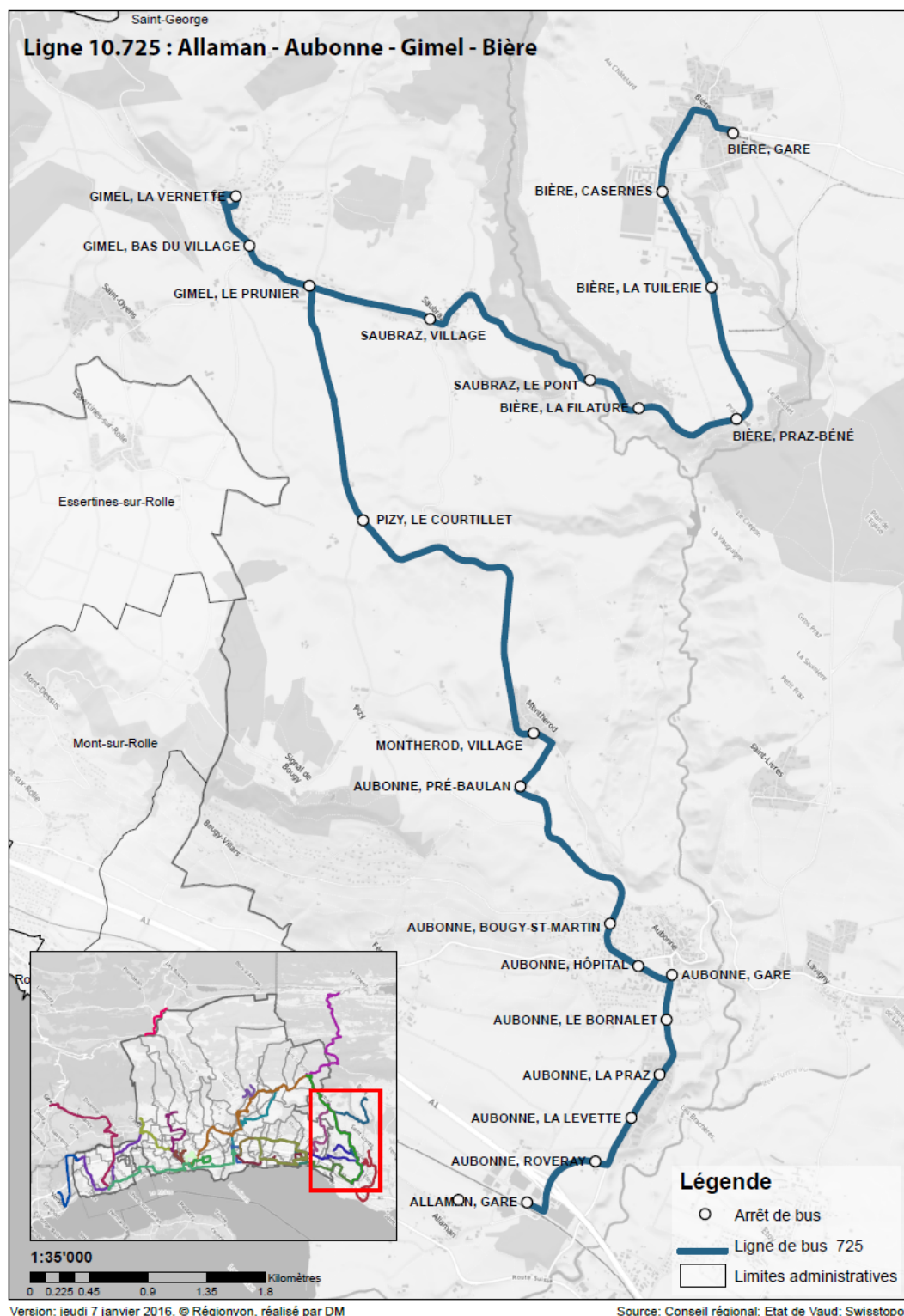
## CarPostal 10.720 Allaman – Aubonne – Gimel – St.-George

Graphique de charge par course et par tronçon :

	06:25	07:25	08:25	09:25	10:25	11:25	12:25	13:25	14:25	15:25	16:25	17:25	18:25	19:25	20:25	21:00	22:00	23:00	24:00
Allaman, gare	9	18	30	12	11	13	13	11	16	39	33	61	32	20	13	11	11	9	12
Aubonne, Roveray	9	18	29	11	11	13	13	11	16	39	33	61	32	20	13	11	11	9	12
Aubonne, La Levette	8	11	16	8	11	13	13	11	16	39	33	59	32	20	13	11	11	9	12
Aubonne, La Praz	6	9	6	8	10	12	13	10	16	42	34	58	32	19	14	12	11	9	12
Aubonne, Le Bornalet	6	9	6	7	10	12	13	10	15	42	33	57	31	19	13	11	11	9	12
Aubonne, gare	5	5	4	5	7	9	8	7	10	43	24	35	19	12	8	7	7	5	7
Aubonne, hôpital	4	5	4	4	6	8	7	7	9	40	21	31	18	12	7	6	6	5	6
Aubonne, Bougy-St-Martin	4	5	3	4	6	7	6	7	9	38	19	28	17	11	6	6	5	4	5
Montherod, Battoir	4	5	3	4	5	7	6	7	8	38	19	27	16	11	6	5	5	4	5
Montherod, village	4	2	3	4	4	6	6	6	7	33	17	23	14	9	5	4	4	4	4
Pizy, Le Courtillet	4	2	3	4	4	6	6	6	7	33	16	22	14	9	5	4	4	4	4
Gimel, Le Prunier	4	2	3	3	3	5	5	5	6	28	13	17	11	7	4	4	3	3	3
Gimel, bas du village	4	2	3	3	3	5	4	5	5	25	12	15	10	7	4	3	3	3	3
Gimel, La Vernette	2	1	2	2	2	3	2	3	0	4	6	7	7	5	0	1	1	1	1
Gimel, Le Signal	2	1	2	2	2	3	2	3	0	4	6	7	7	4	0	1	1	1	1
Gimel, En Péry-Bélieux	2	1	2	2	2	3	2	3	0	4	6	7	7	4	0	1	1	1	1
Gimel, Côte Réviol	2	1	2	2	2	3	2	2	0	3	5	6	6	4	0	1	1	1	1
St-George, Côte-Malherbe	3	1	2	2	2	2	2	2	0	2	4	5	4	3	0	1	1	1	1
St-George, village	0	0	0	0	0	0	0	0	0	0	0	0	0	0	0	0	0	0	0

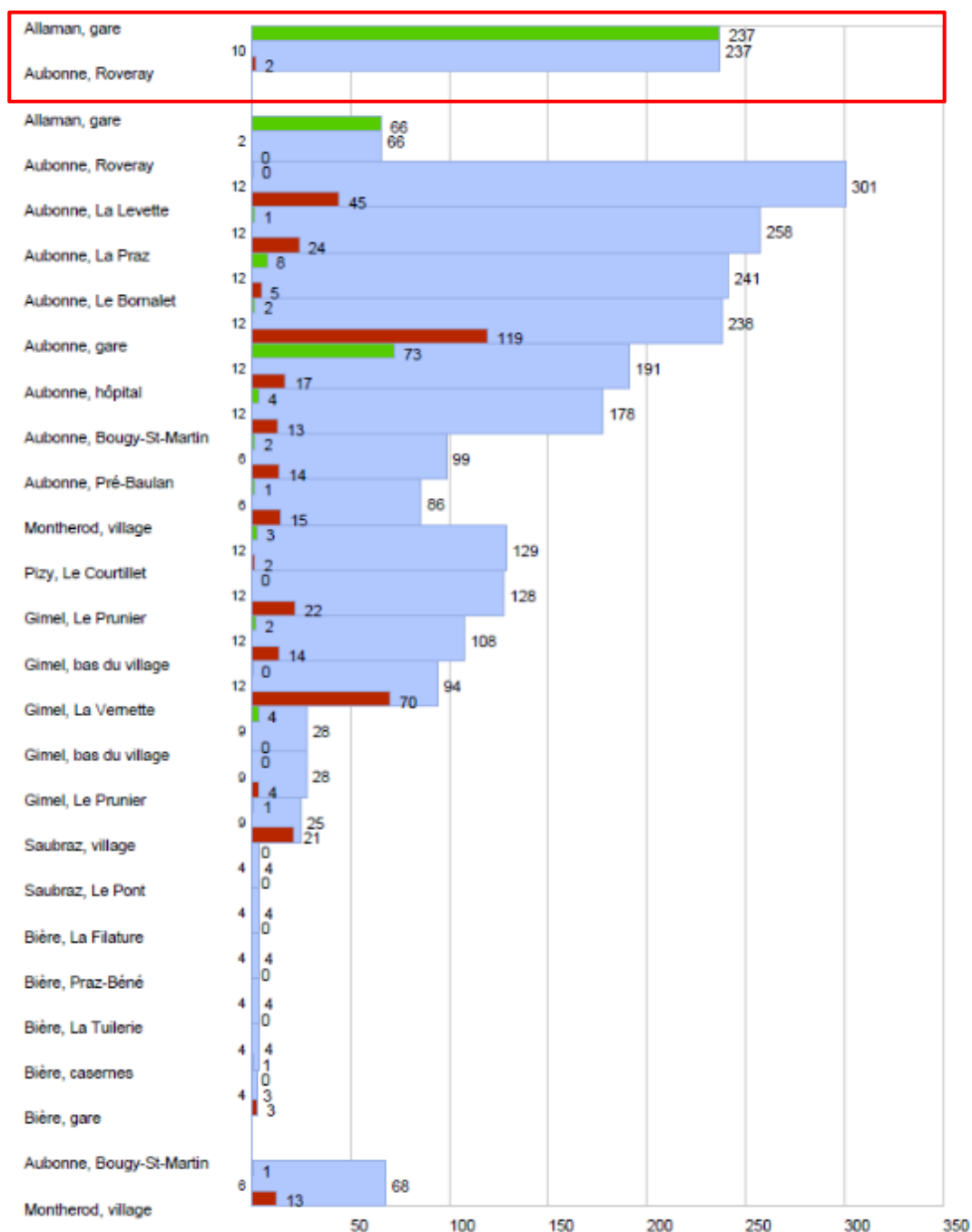
	05:11	06:03	07:03	07:28	08:03	09:03	10:03	11:03	12:03	13:03	14:03	15:03	16:03	17:03	18:03	19:03	20:03	21:31	22:31	23:31
St-George, village	-	3	7	-	3	2	2	2	3	2	2	2	2	3	2	1	1	1	1	1
St-George, Côte-Malherbe	-	5	10	-	5	2	3	2	2	2	3	2	2	3	2	1	2	1	1	1
Gimel, Côte Réviol	-	5	12	-	5	3	3	3	3	2	3	3	2	3	3	1	2	1	1	1
Gimel, En Péry-Bélieux	-	5	12	-	5	3	3	3	3	2	3	3	2	3	3	1	2	1	1	1
Gimel, Le Signal	-	5	14	-	5	3	3	3	3	2	3	3	2	4	3	1	2	1	1	1
Gimel, La Vernette	2	7	27	-	9	6	6	4	5	4	3	4	6	6	4	2	2	1	1	1
Gimel, bas du village	2	9	30	-	10	7	6	5	5	5	3	5	6	6	5	3	3	1	1	1
Gimel, Le Prunier	3	12	39	-	12	9	8	6	6	5	3	5	7	7	5	3	3	1	1	1
Pizy, Le Courtillet	3	12	40	-	12	9	8	6	6	5	3	5	7	7	5	3	3	1	1	1
Montherod, village	3	15	51	-	14	11	10	7	7	7	3	6	8	9	6	3	3	1	1	1
Montherod, Battoir	3	15	51	-	14	11	11	7	8	7	3	6	8	10	6	3	3	1	1	1
Aubonne, Bougy-St-Martin	3	15	54	-	14	11	11	7	8	7	3	6	8	9	6	3	3	1	1	1
Aubonne, hôpital	3	15	58	-	18	12	11	8	8	7	3	6	8	10	6	3	3	2	2	1
Aubonne, gare	6	27	72	35	30	22	19	14	15	12	5	15	16	17	10	5	6	4	2	2
Aubonne, Le Bornalet	6	28	73	37	31	22	19	14	15	13	5	15	16	18	10	5	6	4	2	2
Aubonne, La Praz	6	28	71	39	30	22	19	15	18	13	6	17	26	22	10	5	6	4	2	2
Aubonne, La Levette	6	28	71	39	30	22	19	16	18	13	6	18	34	32	14	6	6	4	2	2
Aubonne, Roveray	6	28	72	39	30	22	19	16	18	13	6	18	35	35	15	6	6	4	3	2
Allaman, gare	0	0	0	0	0	0	0	0	0	0	0	0	0	0	0	0	0	0	0	0

## CarPostal 10.725 Allaman – Gimel – Bière



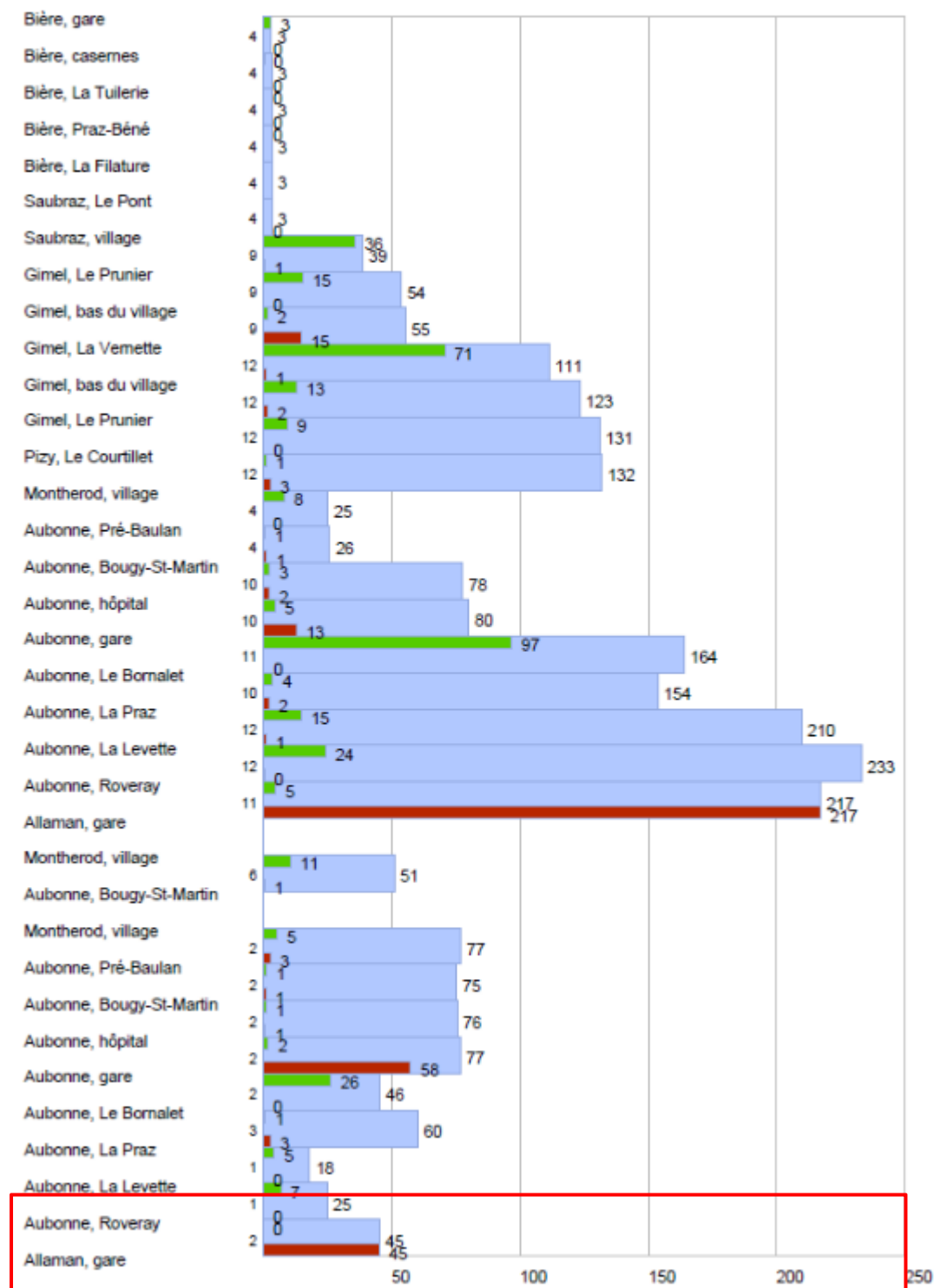
## CarPostal 10.725 Allaman – Gimel - Bière

Montées / descentes par arrêt dans le sens Allaman – Bière :



## CarPostal 10.725 Allaman – Gimel - Bière

Montées / descentes par arrêt dans le sens Bière - Allaman :





## CarPostal 10.725 Allaman – Gimel - Bière

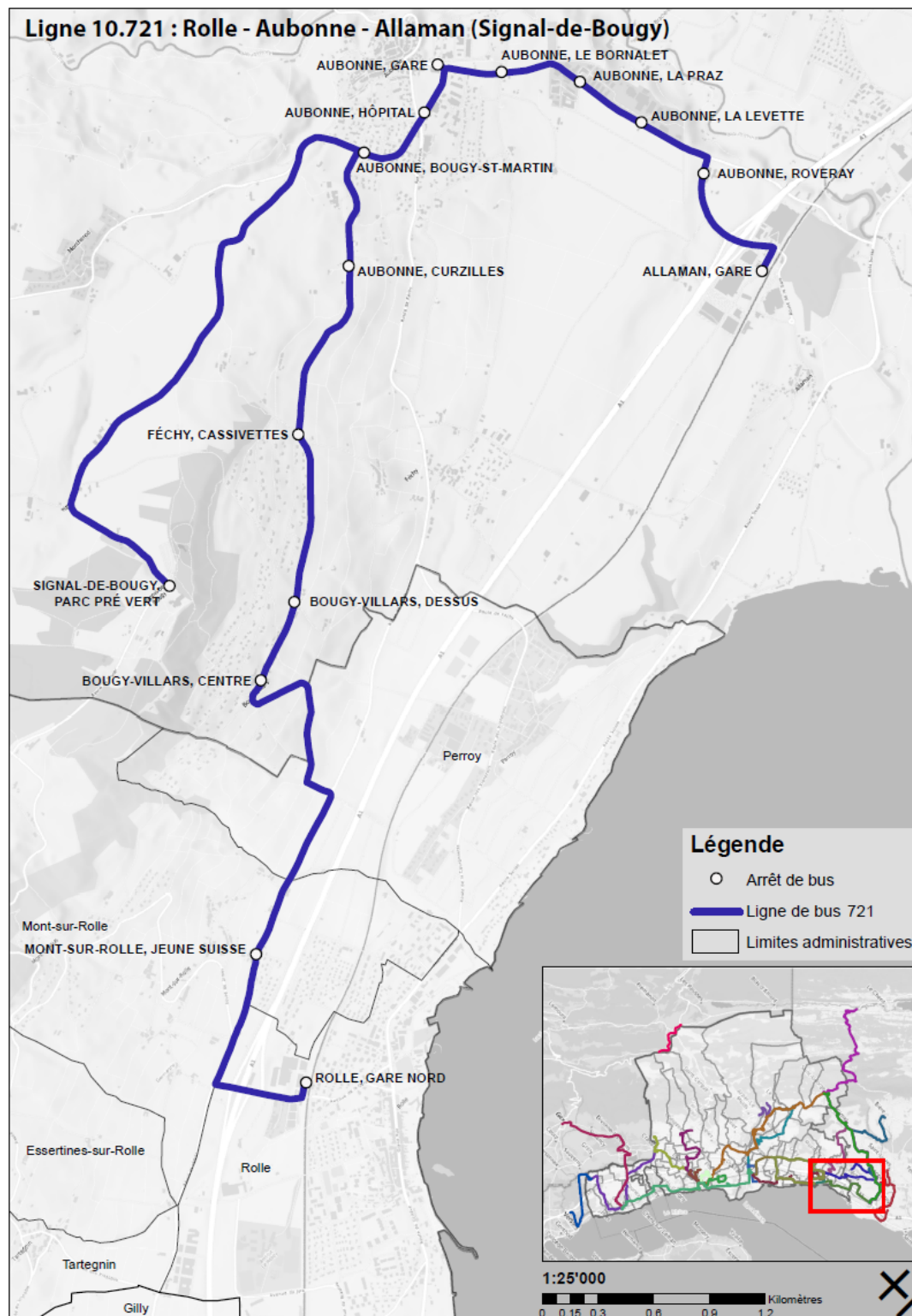
### Graphique de charge par course et par tronçon :

	05:55	06:55	07:55	08:55	11:55	12:55	13:55	15:55	16:55	17:55	18:55	19:55
Allaman, gare	3	-	35	24	11	20	13	30	37	47	-	17
Aubonne, Roveray	3	30	35	22	11	20	13	30	37	47	35	17
Aubonne, La Levette	2	16	22	8	11	19	12	30	37	47	35	17
Aubonne, La Praz	2	8	15	7	12	19	12	31	38	47	35	17
Aubonne, Le Bornalet	2	8	15	7	12	18	12	31	37	46	34	16
Aubonne, gare	2	6	16	3	26	10	7	44	23	27	18	10
Aubonne, hôpital	2	5	16	3	26	10	6	43	21	23	16	9
Aubonne, Bougy-St-Martin	2	4	17	2	25	9	5	41	20	21	14	8
Aubonne, Pré-Baulan	-	-	4	2	24	8	5	42	-	-	-	-
Montherod, village	2	5	4	2	23	7	4	34	16	17	12	6
Pizy, Le Courtillet	2	5	4	2	23	6	4	33	16	16	12	6
Gimel, Le Prunier	2	4	3	1	20	5	3	29	13	14	10	5
Gimel, bas du village	1	4	3	1	18	4	3	26	11	11	8	4
Gimel, La Vernette	0	1	1	0	7	2	0	7	3	3	3	0
Gimel, bas du village	0	1	1	-	7	2	-	7	3	3	3	-
Gimel, Le Prunier	0	1	1	-	5	1	-	7	4	4	3	-
Saubraz, village	0	0	0	-	0	0	-	0	1	1	0	-
Saubraz, Le Pont	0	-	-	-	0	-	-	-	1	1	-	-
Bière, La Filature	0	-	-	-	0	-	-	-	1	1	-	-
Bière, Praz-Béné	0	-	-	-	0	-	-	-	1	1	-	-
Bière, La Tuilerie	0	-	-	-	0	-	-	-	1	1	-	-
Bière, casernes	0	-	-	-	0	-	-	-	1	1	-	-
Bière, gare	0	-	-	-	0	-	-	-	0	0	-	-

	05:42	06:29	07:32	08:37	11:42	12:29	13:32	14:42	15:57	16:37	17:29	18:29	19:37
Bière, gare	-	2	-	-	-	1	-	-	-	-	0	0	-
Bière, casernes	-	2	-	-	-	1	-	-	-	-	1	0	-
Bière, La Tuilerie	-	2	-	-	-	1	-	-	-	-	1	0	-
Bière, Praz-Béné	-	2	-	-	-	1	-	-	-	-	1	0	-
Bière, La Filature	-	2	-	-	-	1	-	-	-	-	1	0	-
Saubraz, Le Pont	-	2	-	-	-	1	-	-	-	-	1	0	-
Saubraz, village	-	6	22	3	-	2	2	-	-	2	1	1	1
Gimel, Le Prunier	-	9	32	3	-	2	2	-	-	2	1	1	1
Gimel, bas du village	-	9	34	3	-	2	2	-	-	2	1	1	1
Gimel, La Vernette	2	18	62	7	2	3	3	2	-	5	3	2	2
Gimel, bas du village	4	20	66	8	2	4	4	2	-	5	3	3	3
Gimel, Le Prunier	6	21	68	9	2	4	4	2	-	5	4	3	3
Pizy, Le Courtillet	6	22	68	9	2	4	4	2	-	5	4	3	3
Montherod, village	8	24	71	11	4	7	6	3	-	8	5	3	3
Aubonne, Pré-Baulan	-	-	-	11	4	7	-	4	-	-	-	-	-
Aubonne, Bougy-St-Martin	8	25	69	11	4	7	6	4	-	8	5	3	3
Aubonne, hôpital	8	25	70	11	4	7	7	4	-	8	5	4	3
Aubonne, gare	14	41	-	20	18	11	-	9	14	14	11	7	6
Aubonne, Le Bornalet	14	43	36	20	18	11	11	9	14	14	11	7	6
Aubonne, La Praz	14	43	34	20	19	12	11	10	18	20	13	7	6
Aubonne, La Levette	14	42	34	20	20	12	12	11	-	32	21	9	7
Aubonne, Roveray	14	42	34	20	20	12	12	11	25	34	22	9	7
Allaman, gare	0	0	-	0	0	0	-	0	0	0	0	0	0

## CarPostal 10.721 Rolle – Aubonne – Allaman – (Signal-de-Bougy)

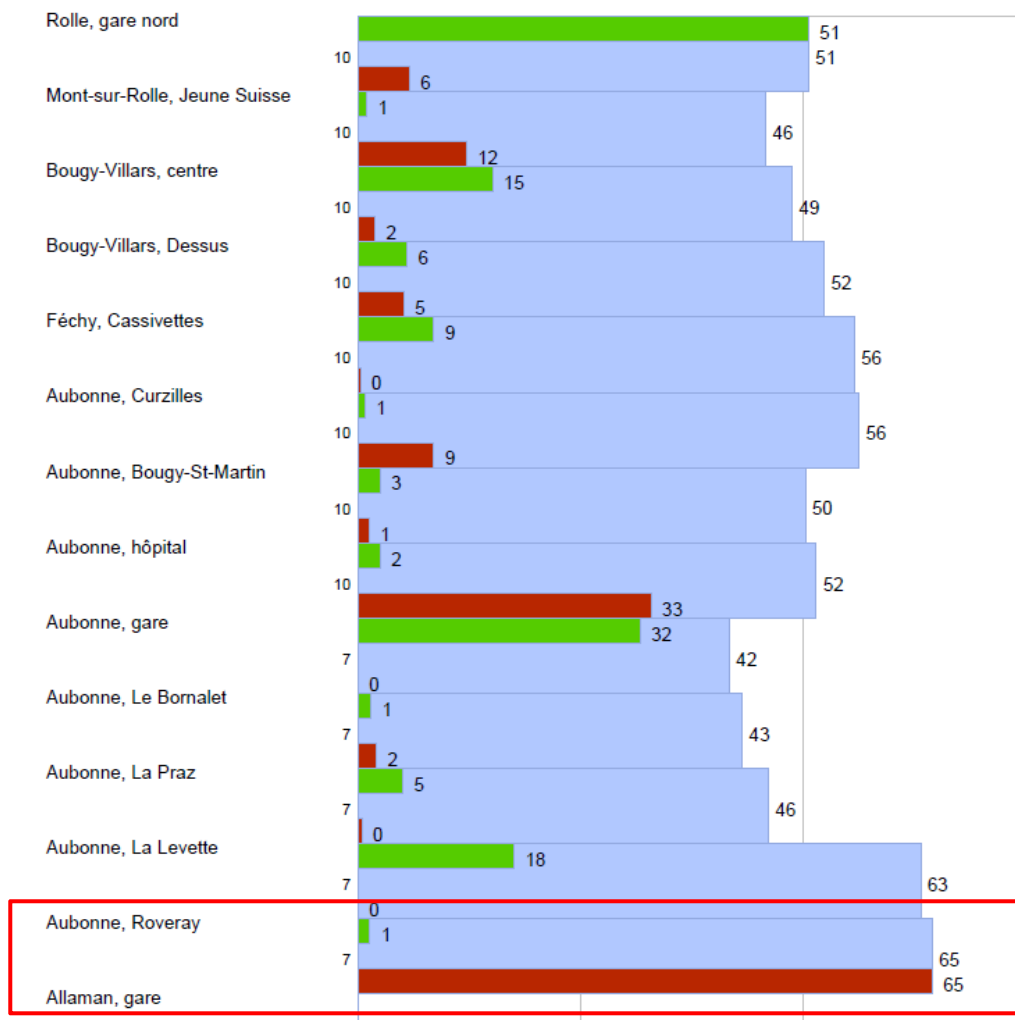


Version: jeudi 7 janvier 2016. © Régionyon, réalisé par DM

Source: Conseil régional, Etat de Vaud; Swisstopo

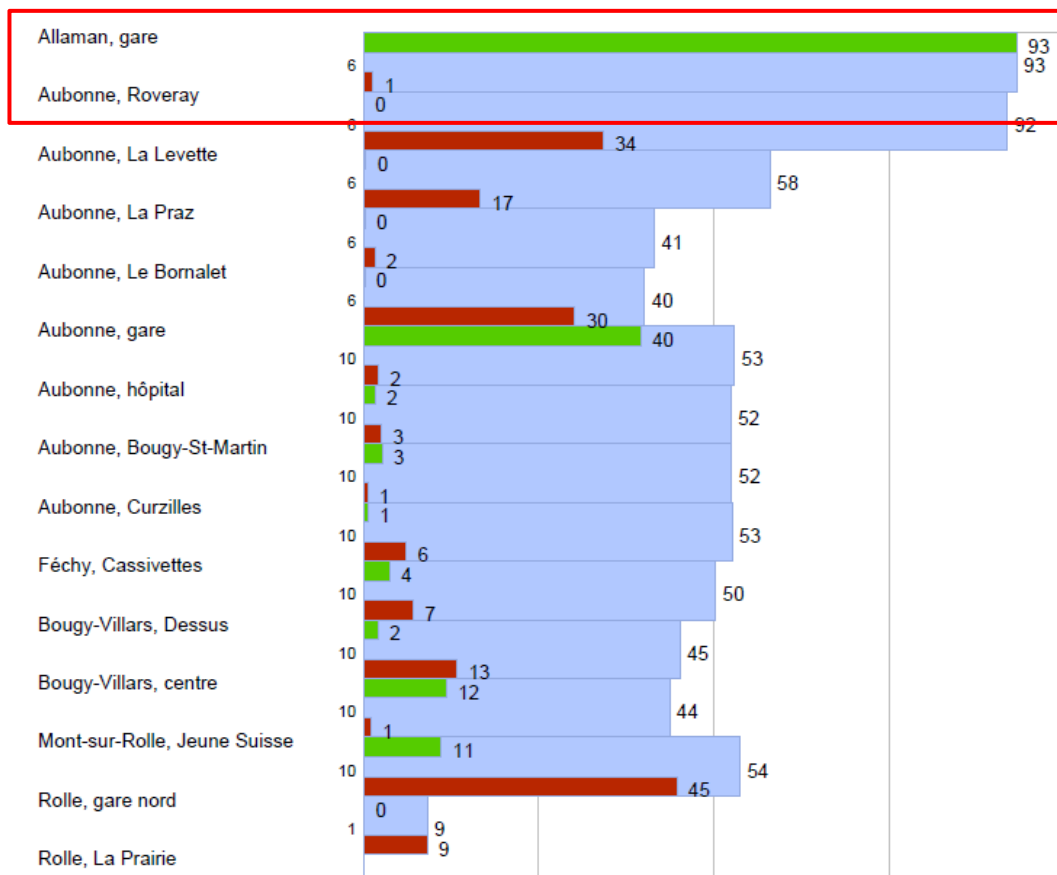
## CarPostal 10.721 Rolle – Aubonne – Allaman – (Signal-de-Bougy)

### Montées / descentes par arrêt dans le sens Rolle – Allaman :



## CarPostal 10.721 Rolle – Aubonne – Allaman – (Signal-de-Bougy)

### Montées / descentes par arrêt dans le sens Allaman - Rolle :



## CarPostal 10.721 Rolle – Aubonne – Allaman – (Signal-de-Bougy)

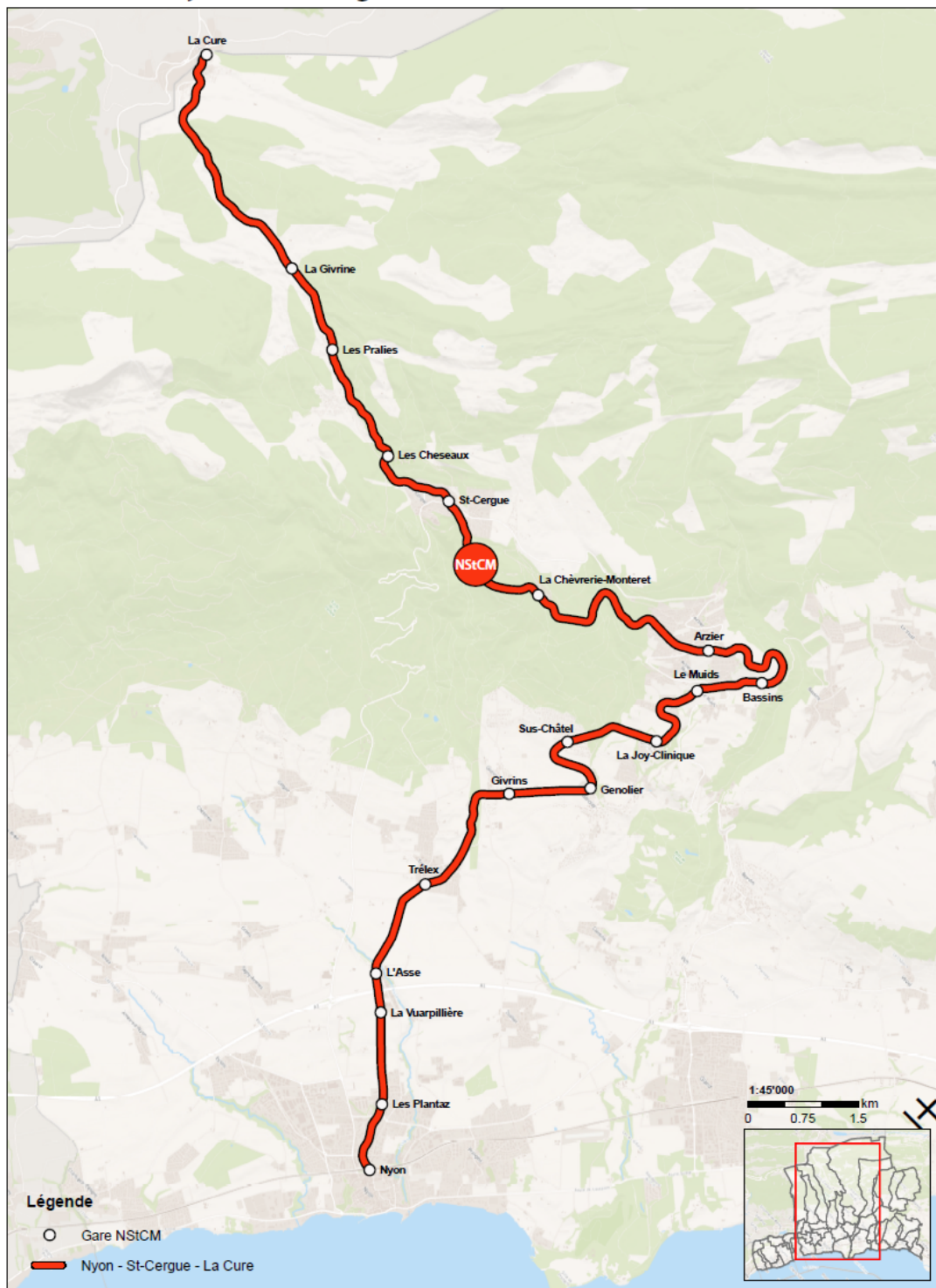
Graphique de charge par course et par tronçon :

	06:49	07:49	08:49	08:49	11:19	11:19	12:49	13:49	13:49	16:39	16:49	16:49	17:09	17:49	18:49	19:49	19:49
Rolle, gare nord	2	7	4	6	3	8	3	3	4	-	7	7	-	6	6	5	4
Mont-sur-Rolle, Jeune Suisse	2	7	4	5	3	8	3	3	3	-	5	6	-	4	5	4	4
Bougy-Villars, centre	3	14	3	5	2	8	6	2	3	-	4	4	-	3	3	3	2
Bougy-Villars, Dessus	3	17	3	5	2	8	7	2	3	-	3	4	-	3	3	3	2
Féchy, Cassivettes	3	22	2	5	3	9	8	2	3	-	2	3	-	2	2	2	1
Aubonne, Curzilles	3	23	2	5	3	9	8	2	3	-	2	3	-	2	2	2	1
Aubonne, Bougy-St-Martin	4	19	2	5	2	8	7	2	2	-	2	3	-	2	2	2	1
Aubonne, hôpital	6	19	2	5	2	8	7	2	2	-	2	3	-	2	2	2	1
Aubonne, gare	17	11	0	10	0	9	2	0	6	3	0	0	5	2	2	0	0
Aubonne, Le Bornalet	17	11	-	-	-	-	3	-	-	3	-	-	5	2	2	-	-
Aubonne, La Praz	17	10	-	-	-	-	3	-	-	4	-	-	7	3	2	-	-
Aubonne, La Levette	17	10	-	-	-	-	3	-	-	10	-	-	17	4	3	-	-
Aubonne, Roveray	17	10	-	-	-	-	3	-	-	10	-	-	18	4	3	-	-
Allaman, gare	0	0	-	-	-	-	0	-	-	0	-	-	0	0	0	-	-
Aubonne, Bougy-St-Martin	-	-	-	10	-	9	-	-	6	-	-	0	-	-	-	-	0
Aubonne, hôpital	-	-	-	10	-	9	-	-	6	-	-	0	-	-	-	-	0
Signal-de-Bougy, Parc Pré Vert	-	-	-	0	-	0	-	-	0	-	-	0	-	-	-	-	0

	06:23	07:15	07:42	08:15	09:14	10:53	11:44	11:53	13:15	14:14	16:08	17:14	17:23	18:15	19:15	20:14
Allaman, gare	-	16	30	21	-	-	-	-	5	-	-	-	-	13	9	-
Aubonne, Roveray	-	16	29	21	-	-	-	-	5	-	-	-	-	13	9	-
Aubonne, La Levette	-	10	11	11	-	-	-	-	4	-	-	-	-	13	9	-
Aubonne, La Praz	-	5	7	6	-	-	-	-	3	-	-	-	-	12	9	-
Aubonne, Le Bornalet	-	4	7	5	-	-	-	-	3	-	-	-	-	12	8	-
Aubonne, gare	2	2	0	2	0	2	10	19	2	0	15	6	2	6	4	0
Aubonne, hôpital	2	3	-	2	-	3	10	19	2	-	15	7	2	5	3	-
Aubonne, Bougy-St-Martin	2	3	-	3	-	3	10	20	2	-	15	7	3	4	2	-
Aubonne, Curzilles	2	4	-	3	-	3	10	20	2	-	15	7	3	4	2	-
Féchy, Cassivettes	2	5	-	3	-	3	9	18	3	-	12	7	3	3	2	-
Bougy-Villars, Dessus	2	6	-	3	-	3	8	14	2	-	8	7	3	3	2	-
Bougy-Villars, centre	4	10	-	5	-	4	3	6	3	-	5	7	4	2	1	-
Mont-sur-Rolle, Jeune Suisse	4	19	-	5	-	4	3	6	3	-	4	7	3	2	1	-
Rolle, gare nord	0	9	-	0	-	0	0	0	0	-	0	0	0	0	0	-
Rolle, La Prairie	-	0	-	-	-	-	-	-	-	-	-	-	-	-	-	-
Signal-de-Bougy, Parc Pré Vert	-	-	-	-	0	-	0	-	-	6	-	8	-	-	-	0
Aubonne, Bougy-St-Martin	-	-	-	-	1	-	0	-	-	6	-	8	-	-	-	1
Aubonne, hôpital	-	-	-	-	1	-	0	-	-	6	-	8	-	-	-	1
Signal-de-Bougy, Parc Pré Vert	-	-	-	-	-	-	-	-	-	-	-	-	-	-	-	-
Aubonne, gare	-	-	-	-	-	-	-	-	-	-	-	-	-	-	-	-
Rolle, gare nord	-	-	-	-	-	-	-	-	-	-	-	-	-	-	-	-

## 155 – NStCM Nyon – St-Cergue – La Cure

### NStCM 155 - Nyon-Saint-Cergue-La Cure





## 155 – NStCM Nyon – St-Cergue – La Cure

Montées / descentes par gare en 2016 :

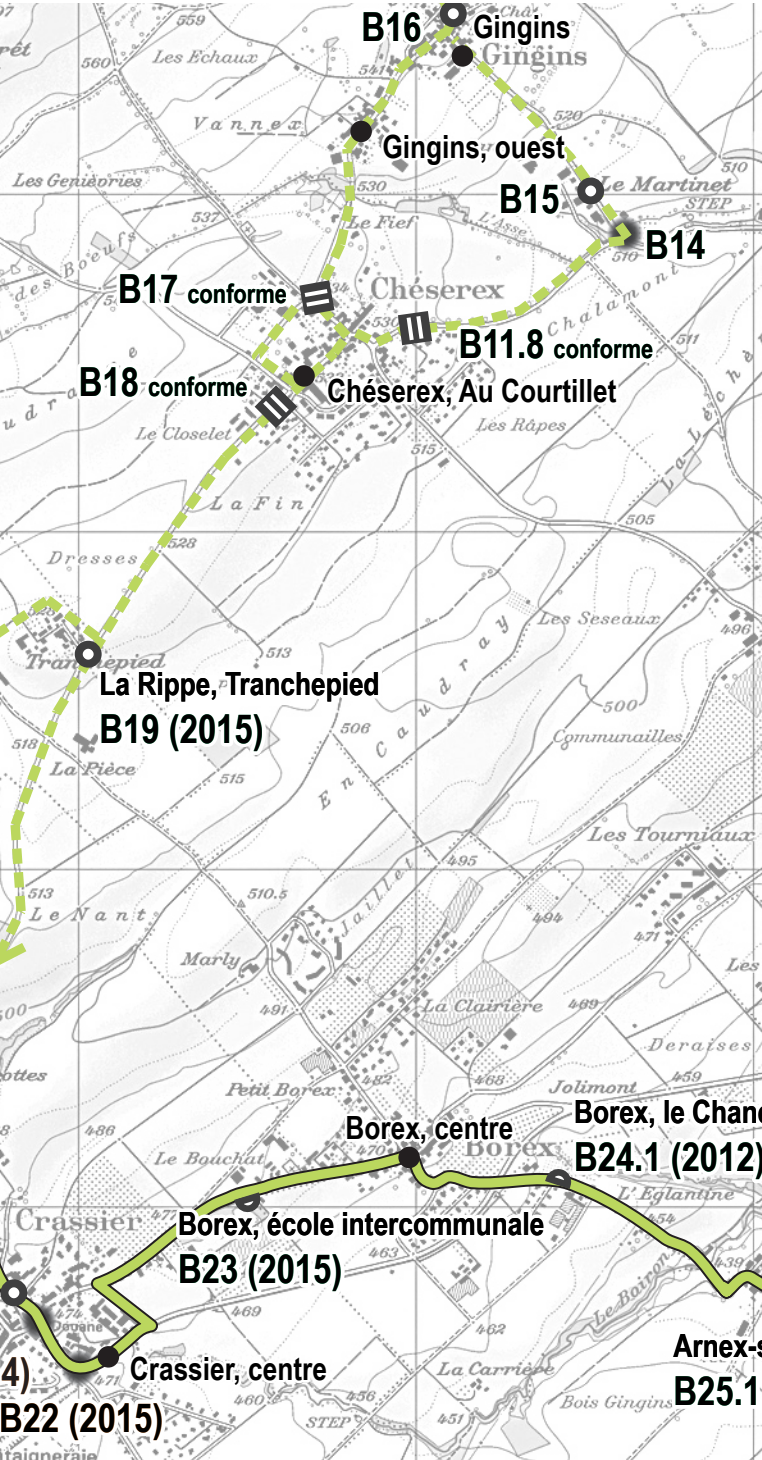
Données TJOM - 2016				Données TJOM - 2016			
DEPART	MONTEES	DESCENTES	CHARGE	DEPART	MONTEES	DESCENTES	CHARGE
	1'946	1'952	12'733		2'379	2'385	12'287
Nyon	1'441	0	1'441	La Cure	76	0	76
Les Plantaz	69	81	1'429	La Givrine	28	2	101
La Vuarpillère	6	132	1'303	Les Pralies	22	1	122
L'Asse	9	78	1'233	St-Cergue Les Cheseaux	13	4	82
Trélex	70	257	1'084	St-Cergue	330	35	431
Givrins	35	160	958	La Chèvrerie	16	2	446
Genolier	189	219	898	Arzier	273	26	693
Sus-Châtel	8	93	813	Bassins	7	1	698
La Joy-Clinique	6	58	761	Le Muids	76	30	744
Le Muids	28	68	721	La Joy-Clinique	50	7	786
Bassins	1	10	713	Sus-Châtel	85	5	866
Arzier	23	284	453	Genolier	221	167	920
La Chèvrerie	1	20	434	Givrins	397	294	1'024
St-Cergue	41	315	160	Trélex	572	357	1'238
St-Cergue Les Cheseaux	12	31	141	L'Asse	66	9	1'295
Les Pralies	1	27	115	La Vuarpillère	108	7	1'396
La Givrine	5	42	77	Les Plantaz	41	69	1'369
La Cure	0	77	0	Nyon	0	1'369	0

DEPART	Arrivée	Tronçon déterminant
La Vuarpillère	L'Asse	2'597
L'Asse	Trélex	2'471
Trélex	Givrins	2'107
Givrins	Genolier	1'878
Genolier	Sus-Châtel	1'764
Sus-Châtel	La Joy-Clinique	1'599
La Joy-Clinique	Le Muids	1'504
Le Muids	Bassins	1'420
Bassins	Arzier	1'406
Arzier	La Chèvrerie	899
La Chèvrerie	St-Cergue	865
St-Cergue	St-Cergue Les Cheseaux	242
St-Cergue Les Cheseaux	Les Pralies	262
Les Pralies	La Givrine	216
La Givrine	La Cure	153

## ANNEXE 3 – CARTES DES MESURES D'AMENAGEMENT



Le tracé du projet de bouclage Asse&Boiron (hypothèse de prolongement de la ligne vers Gingins voire jusqu'à la gare de Trélex) est présenté à titre indicatif et est susceptible d'évoluer lors des analyses de détails en cours. La mise en service du bouclage est conditionné au transfert des élèves du secondaire dans les transports publics, lui même dépendant de la mise en place de la journée continue qui nécessite la construction d'un restaurant scolaire à Elisabeth de Portes. Celui-ci devrait ouvrir ces portes à la rentrée d'août 2016.



### Bassin versant de la gare de Nyon Ligne TPN 10.810 Nyon - La Rippe

Point de situation des aménagements :

- B1bis:** réalisée
- B2bis:** mesure abandonnée
- B11.8, B17, B18:** mesures abandonnées car seuils conformes à la charte
- B14, B15, B16, B19, B20 + autres mesures à étudier :** liés au bouclage Asse&Boiron
- B21:** travaux terminés
- B20.1:** travaux terminés
- B22 :** étude à engager
- B23:** cette mesure est liée au transfert des élèves dans les transports publics
- B24.1, B25.1:** mesures réalisées
- B25.2:** travaux réalisés par la commune
- B26 :** réalisée

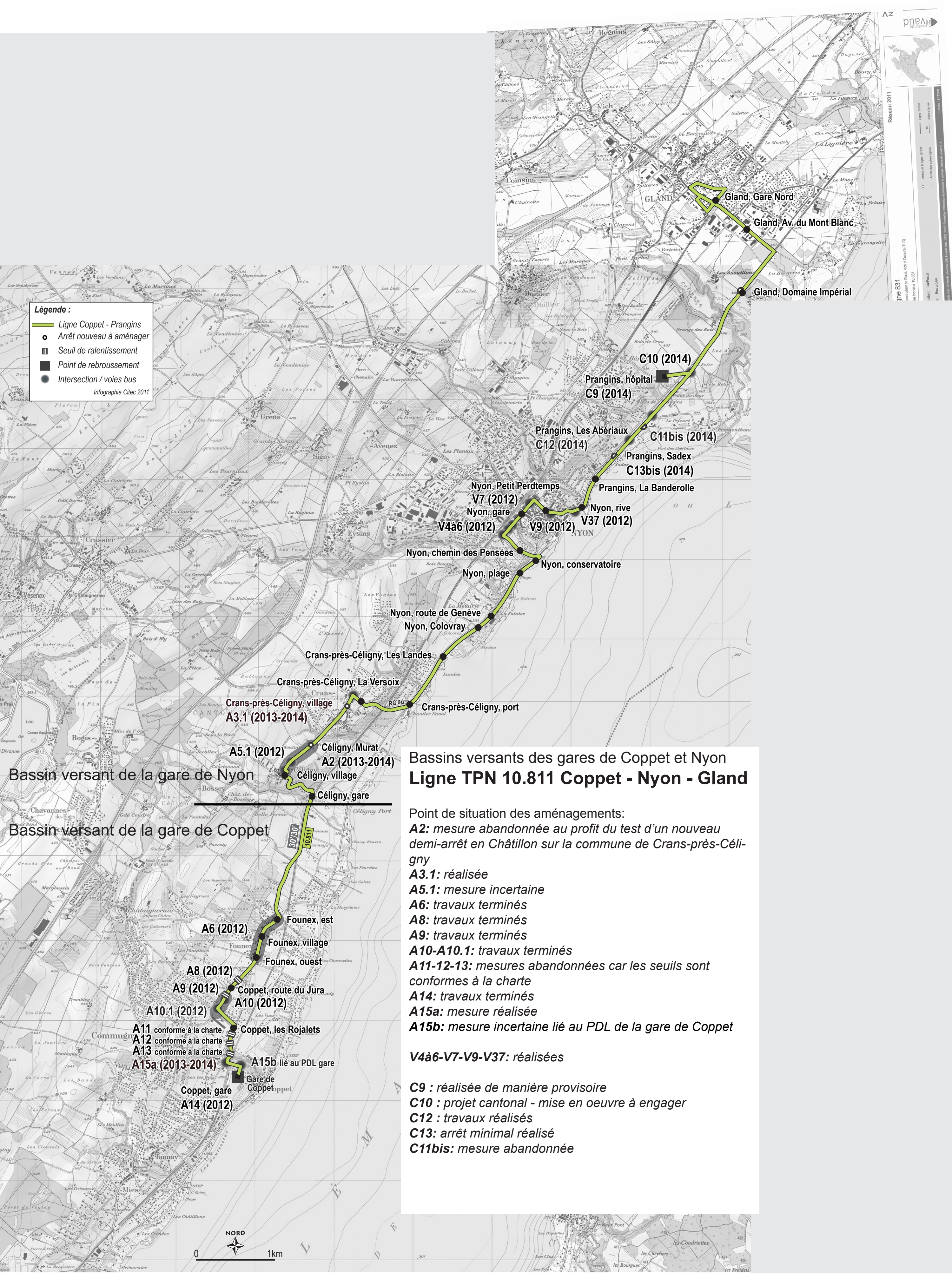


**Légende :**

- Tracé Nyon-La Rippe
- Arrêt nouveau à aménager
- Seuil de ralentissement
- Point de rebroussement
- Intersection / voies bus

Infographie Citéc 2011







extension transfrontalière prévue vers Sauvigny à l'horizon décembre 2014 ou 2015

**Chavannes-des-Bois**

**A42.1 (2014)**

**Projet communal en cours**

Bassin versant de la gare de Coppet  
**Ligne TPN 10.813 Chavannes-  
des-Bois - Coppet - Crassier**  
**(tronçon Ouest)**

Point de situation des aménagements:

**A14** : travaux terminés

**A15a** : mesure réalisée

**A15b**: mesure incertaine carrefour lié au PDL  
de la gare de Coppet

**A16-17-18**: mesures réalisées

**A19**: mesure abandonnée

**A19.1**: mesures réalisées

**A42.1**: cette mesure est liée au projet de  
prolongement transfrontalier de la ligne, sa  
mise en oeuvre sera traitée en fonction

**A19.1 (2012)**

**Tannay, village**

**Tannay, rte des Pralets**

**A19 (abandonné)**

**A15a**

**(2013-2014)**

**Coppet, route de Tannay**

**A16-17-18 (2014)**

**Gare de  
Coppet**

**Coppet, gare**

**A14 (2012)**

**A15a  
lié au  
PDL gare**

**Légende :**

 Ligne Crassier - Ch.-des-Bois

 Arrêt nouveau à aménager

 Seuil de ralentissement

 Point de rebroussement

 Intersection

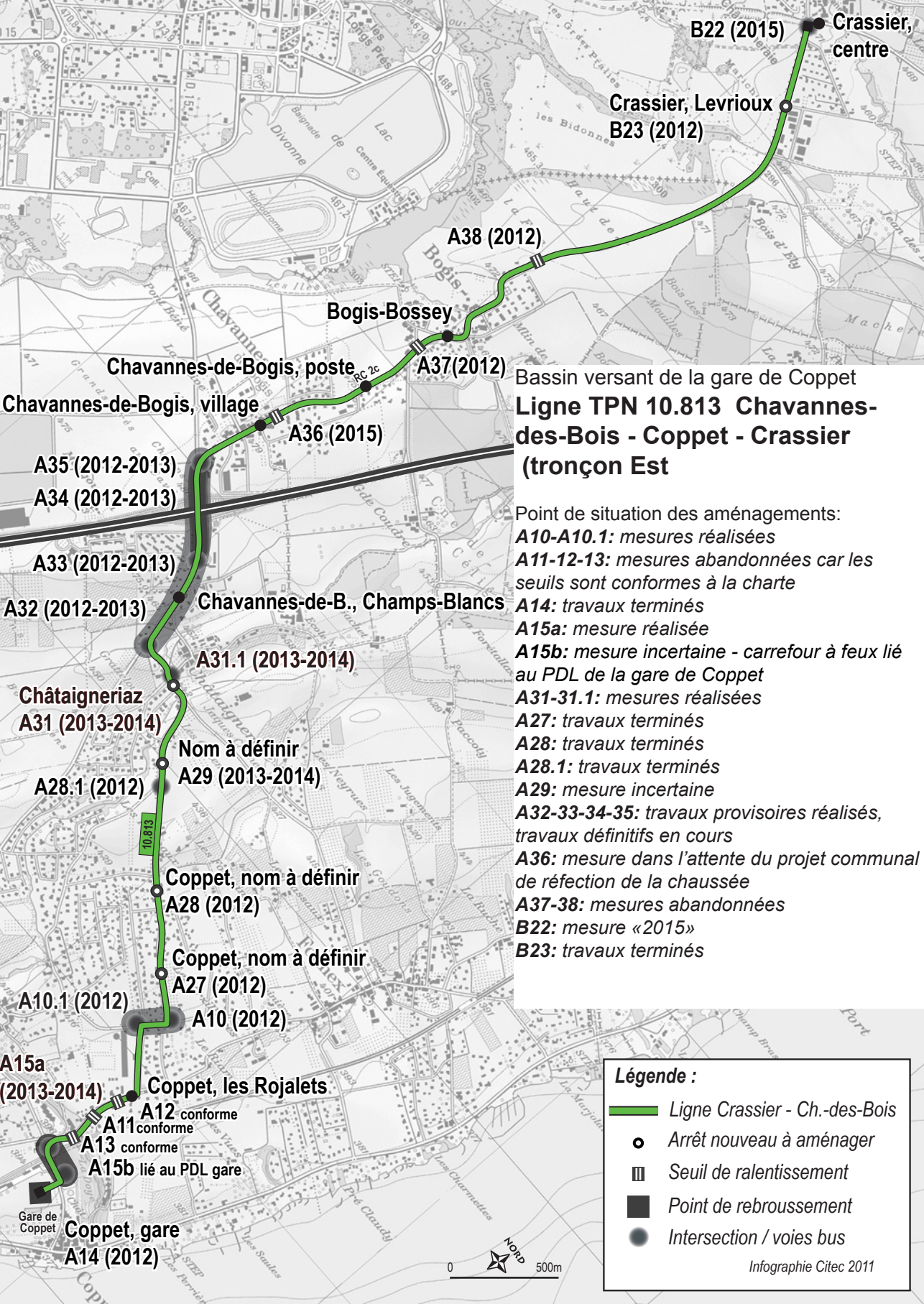
Infographie Citec 2011

0

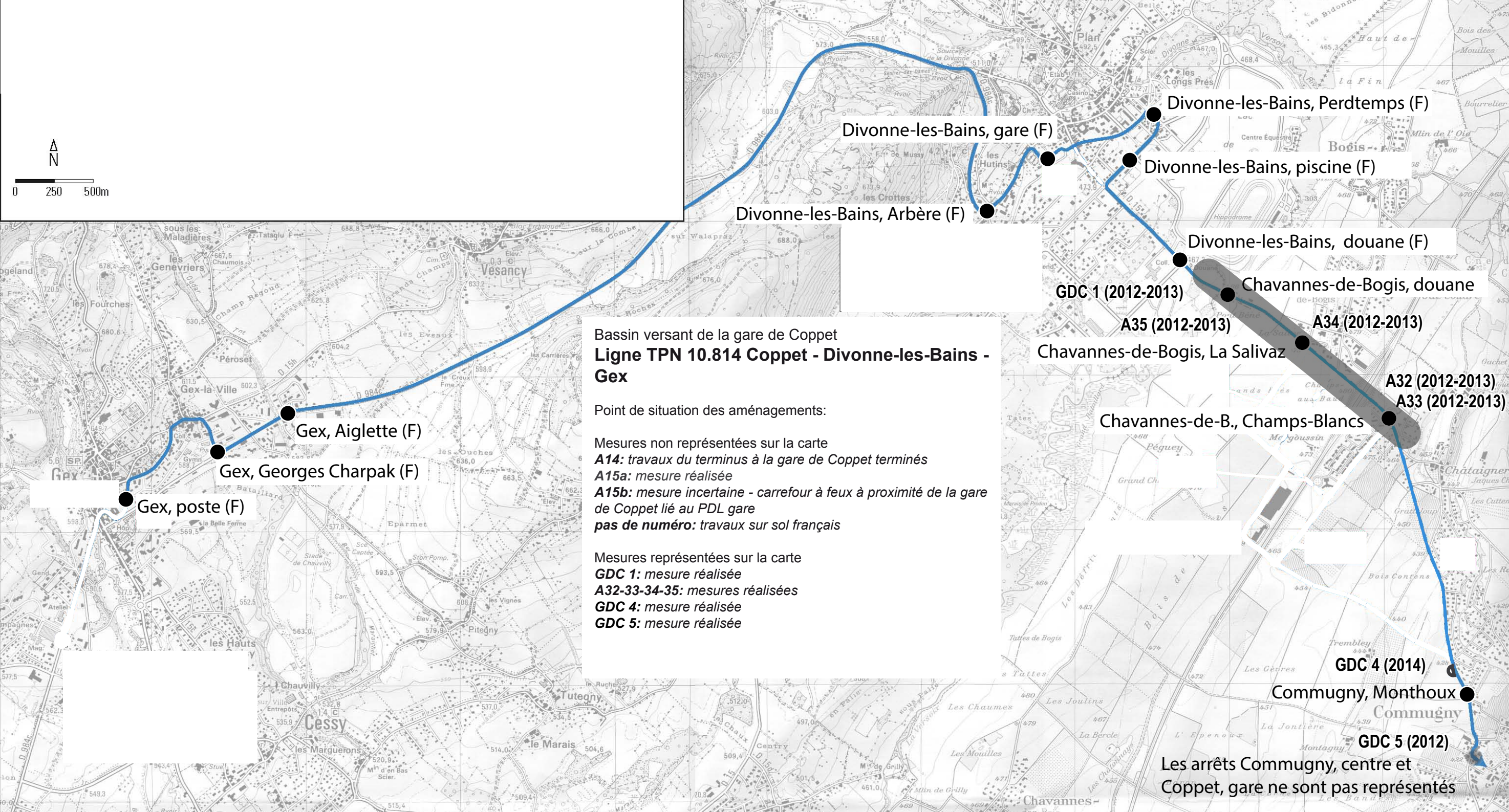


500m









Bassin versant de la gare de Coppet  
**Ligne TPN 10.814 Coppet - Divonne-les-Bains - Gex**

Point de situation des aménagements:

Mesures non représentées sur la carte  
**A14:** travaux du terminus à la gare de Coppet terminés  
**A15a:** mesure réalisée  
**A15b:** mesure incertaine - carrefour à feux à proximité de la gare de Coppet lié au PDL gare  
**pas de numéro:** travaux sur sol français

Mesures représentées sur la carte  
**GDC 1:** mesure réalisée  
**A32-33-34-35:** mesures réalisées  
**GDC 4:** mesure réalisée  
**GDC 5:** mesure réalisée

Divonne-les-Bains, Perdttemps (F)

Divonne-les-Bains, gare (F)

Divonne-les-Bains, piscine (F)

Divonne-les-Bains, Arbère (F)

Divonne-les-Bains, douane (F)

GDC 1 (2012-2013)

Chavannes-de-Bogis, douane

A35 (2012-2013)

A34 (2012-2013)

Chavannes-de-Bogis, La Salivaz

A32 (2012-2013)

A33 (2012-2013)

Chavannes-de-B., Champs-Blancs

GDC 4 (2014)

Commugny, Monthoux

GDC 5 (2012)

Les arrêts Commugny, centre et Coppet, gare ne sont pas représentés

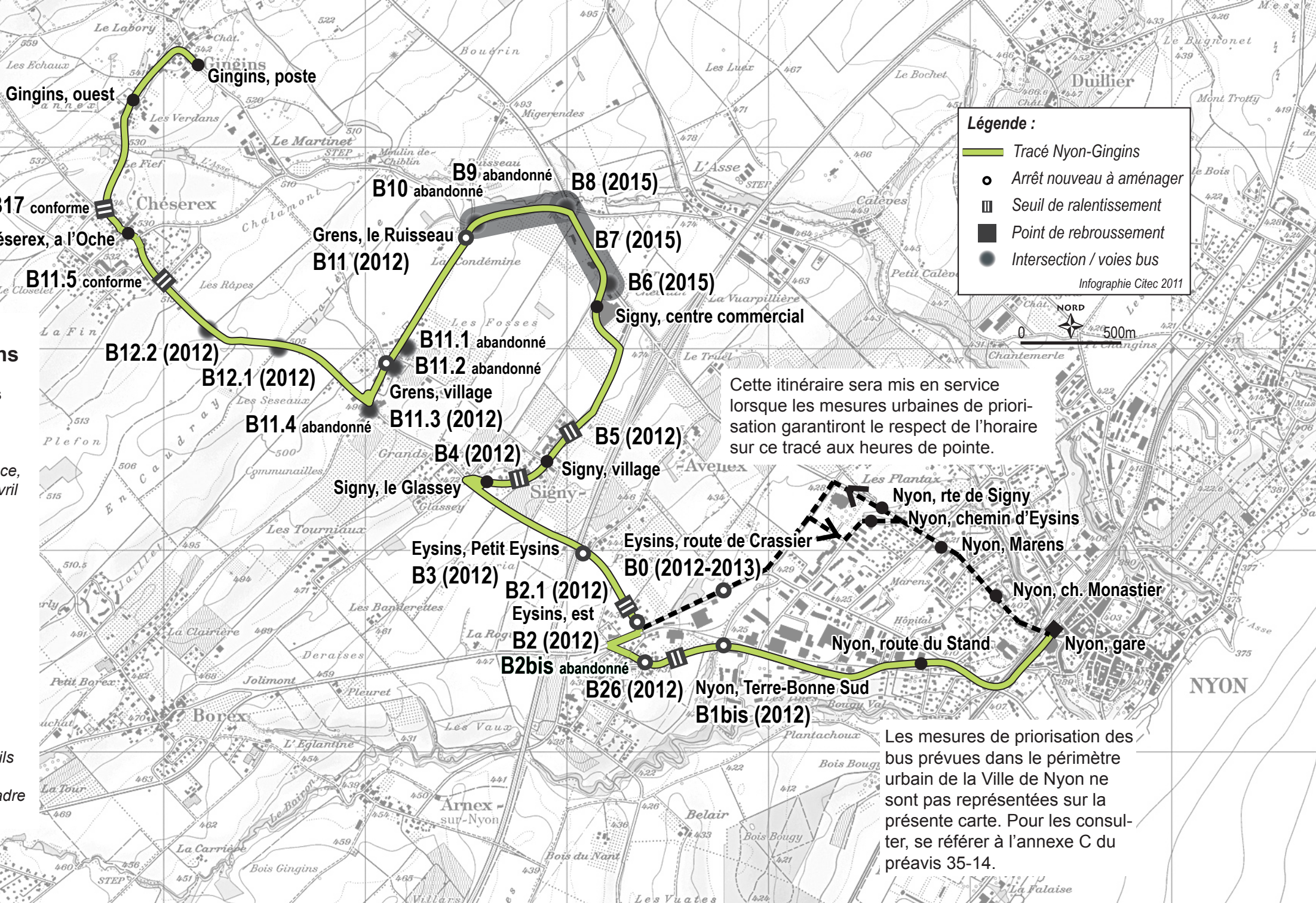


Les informations liées au bouclage Asse&Boiron sont situées sur la carte de la ligne TPN 10.810 Nyon - La Rippe.

**Bassin versant de la gare de Nyon**  
**Ligne TPN 10.815 Nyon - Gingins**






Point de situation des aménagements (hors périmètre Ville de Nyon):

- B0:** travaux terminés
- B1bis:** aménagement provisoire mis en place, les travaux définitifs sont prévus en mars-avril 2014
- B2:** travaux terminés
- B2bis:** mesure abandonnée
- B2.1:** travaux terminés
- B3:** travaux terminés
- B4-B5:** travaux terminés
- B6-B7-B8:** mesure «2015»
- B9-B10:** mesures abandonnées
- B11:** mesure incertaine
- B11.1-B11.2:** mesures abandonnées
- B11.3:** travaux réalisés
- B11.4:** mesure abandonnée
- B12.1-B12.2:** mesures incertaines
- B11.5-B17:** mesures abandonnées car seuils conformes à la charte
- B26:** cette mesure a été réalisée dans le cadre d'un projet communal

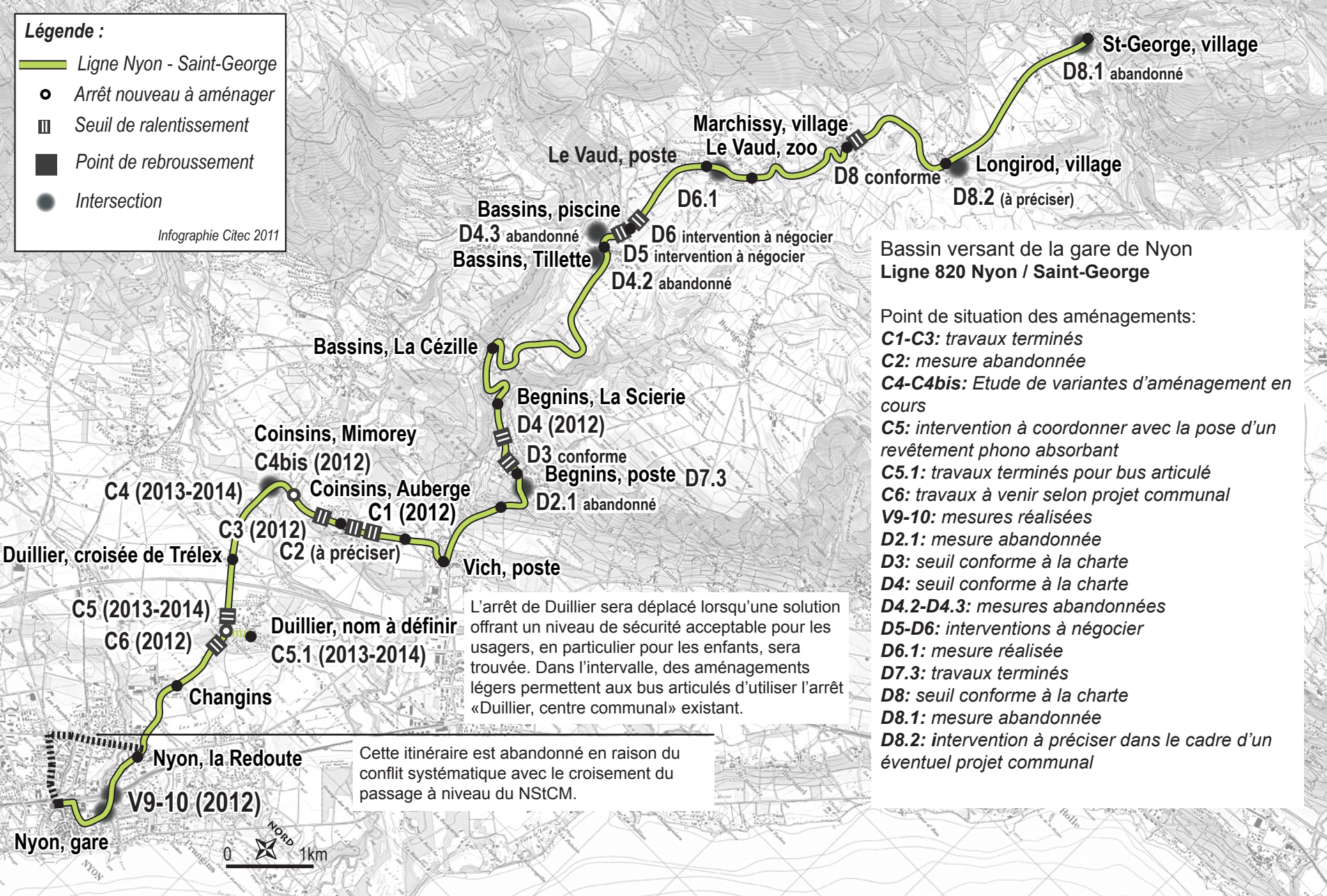




## Légende :

-  Ligne Nyon - Saint-George
-  Arrêt nouveau à aménager
-  Seuil de ralentissement
-  Point de rebroussement
-  Intersection

Infographie Citec 2011



## Bassin versant de la gare de Nyon Ligne 820 Nyon / Saint-George

Point de situation des aménagements:

- C1-C3:** travaux terminés
- C2:** mesure abandonnée
- C4-C4bis:** Etude de variantes d'aménagement en cours
- C5:** intervention à coordonner avec la pose d'un revêtement phono absorbant
- C5.1:** travaux terminés pour bus articulé
- C6:** travaux à venir selon projet communal
- V9-10:** mesures réalisées
- D2.1:** mesure abandonnée
- D3:** seuil conforme à la charte
- D4:** seuil conforme à la charte
- D4.2-D4.3:** mesures abandonnées
- D5-D6:** interventions à négocier
- D6.1:** mesure réalisée
- D7.3:** travaux terminés
- D8:** seuil conforme à la charte
- D8.1:** mesure abandonnée
- D8.2:** intervention à préciser dans le cadre d'un éventuel projet communal

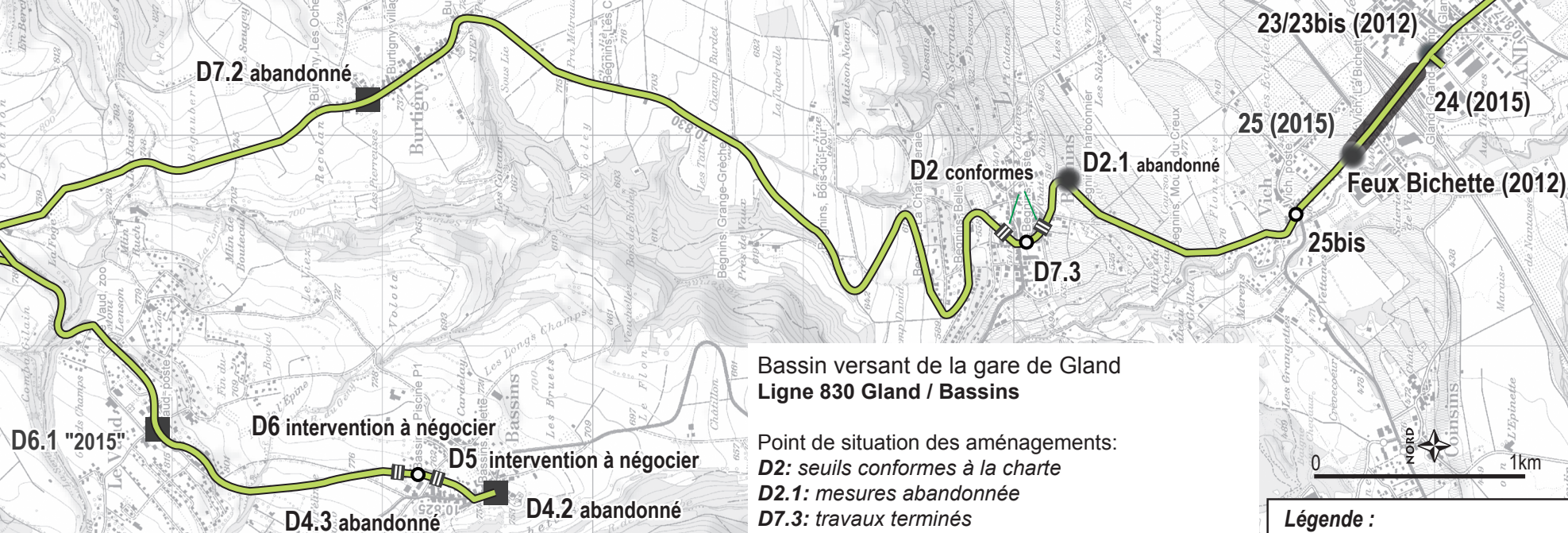
L'arrêt de Duillier sera déplacé lorsqu'une solution offrant un niveau de sécurité acceptable pour les usagers, en particulier pour les enfants, sera trouvée. Dans l'intervalle, des aménagements légers permettent aux bus articulés d'utiliser l'arrêt «Duillier, centre communal» existant.

Cette itinéraire est abandonné en raison du conflit systématique avec le croisement du passage à niveau du NSTCM.





La ligne urbaine de Gland (TUG) et les lignes régionales 820, 835, 836 ne sont pas représentées.



## Bassin versant de la gare de Gland Ligne 830 Gland / Bassins

Point de situation des aménagements:

**D2:** seuils conformes à la charte

**D2.1:** mesures abandonnée

**D7.3:** travaux terminés

**D7.2:** mesure abandonnée

**D6.1:** mesure réalisée

**D5-D6:** interventions à négocier

**D5.1-7.1:** mesures abandonnées

**23/23bis:** travaux terminés

**24-25:** mesure provisoire réalisée

**25bis:** intervention à préciser dans le cadre d'un éventuel projet communal

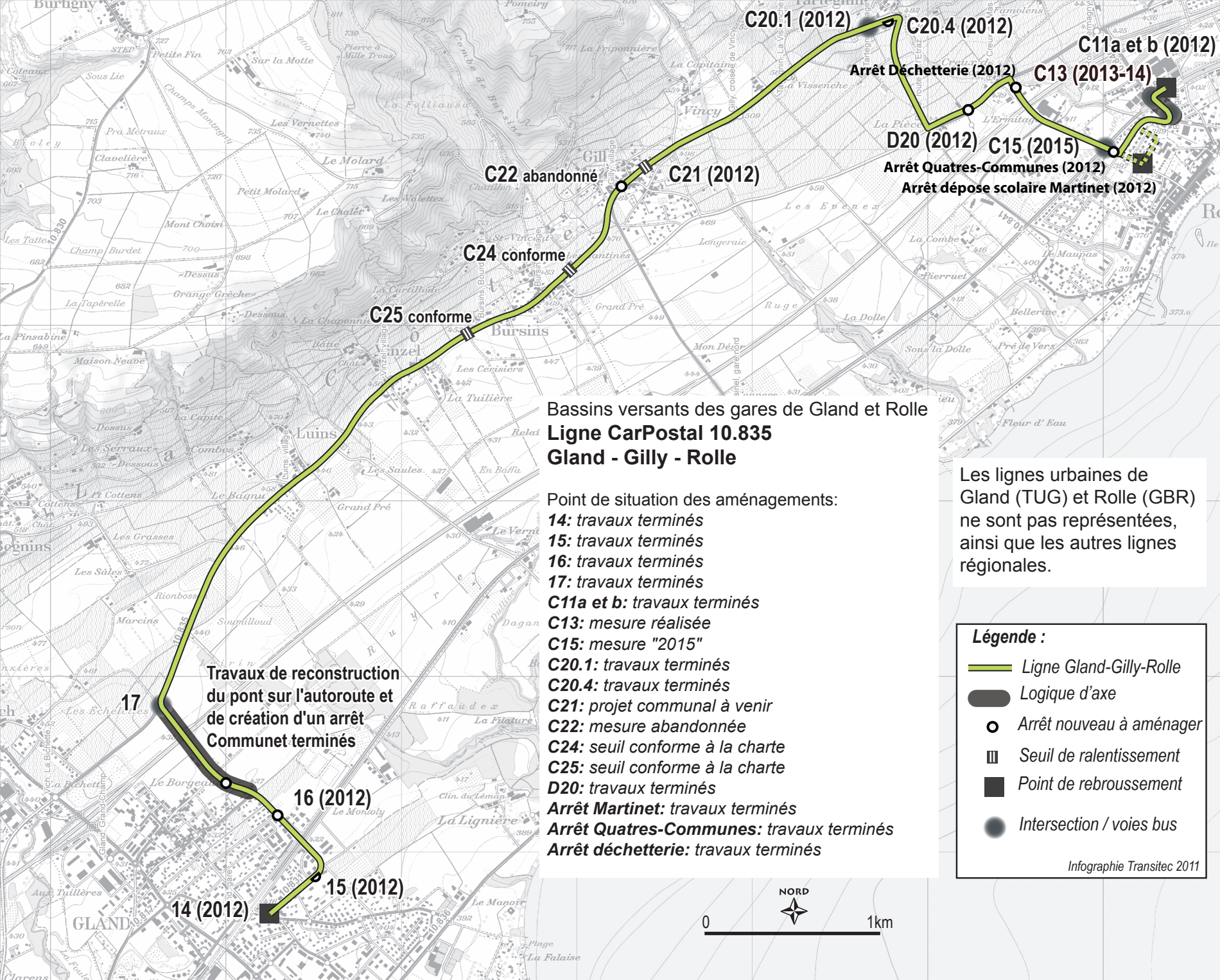
**Feux Bichette:** installation de feux à court terme impossible, le carrefour sera traité dans le cadre du franchissement de la jonction de Gland (mesure "2015")

## Légende :

- Ligne Gland-Bassins
- Logique d'axe
- Arrêt nouveau à aménager
- Seuil de ralentissement
- Point de rebroussement
- Intersection / voies bus

Infographie Transitec 2011





Bassins versants des gares de Gland et Rolle  
**Ligne CarPostal 10.835**  
**Gland - Gilly - Rolle**

- Point de situation des aménagements:
- 14:** travaux terminés
  - 15:** travaux terminés
  - 16:** travaux terminés
  - 17:** travaux terminés
  - C11a et b:** travaux terminés
  - C13:** mesure réalisée
  - C15:** mesure "2015"
  - C20.1:** travaux terminés
  - C20.4:** travaux terminés
  - C21:** projet communal à venir
  - C22:** mesure abandonnée
  - C24:** seuil conforme à la charte
  - C25:** seuil conforme à la charte
  - D20:** travaux terminés
  - Arrêt Martinet:** travaux terminés
  - Arrêt Quatres-Communes:** travaux terminés
  - Arrêt déchetterie:** travaux terminés

Les lignes urbaines de Gland (TUG) et Rolle (GBR) ne sont pas représentées, ainsi que les autres lignes régionales.

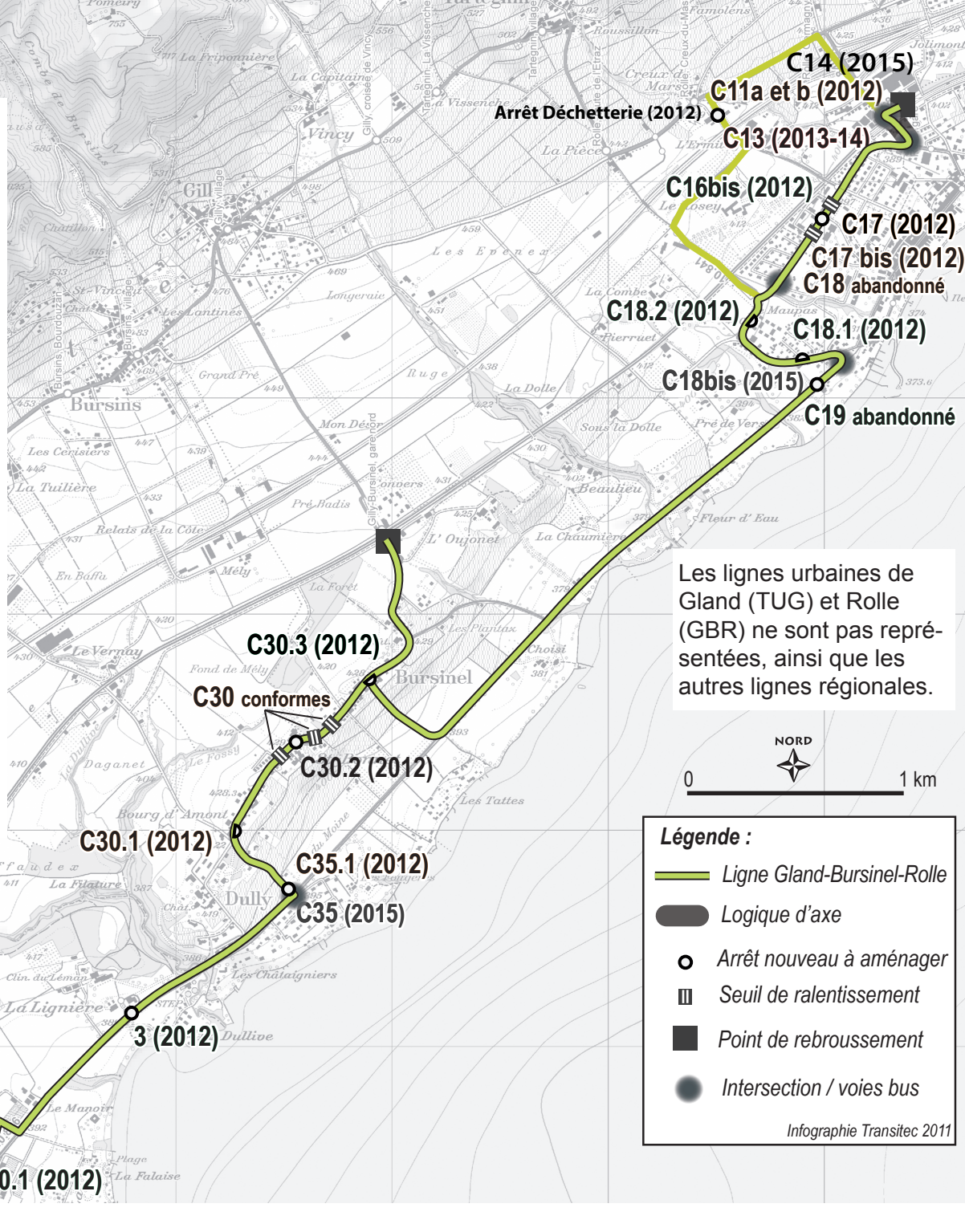
**Légende :**

- Ligne Gland-Gilly-Rolle
- Logique d'axe
- Arrêt nouveau à aménager
- Seuil de ralentissement
- Point de rebroussement
- Intersection / voies bus



Bassins versants des gares de Gland et Rolle  
**Ligne CarPostal 10.836**  
**Gland - Bursinel - Rolle**

- Point de situation des aménagements:
- 3:** travaux terminés
  - 10 et 12:** seuils conformes à la charte
  - 10.1:** travaux terminés
  - 11:** travaux terminés
  - 14:** travaux terminés
  - C11a et b:** travaux terminés
  - C13:** mesure réalisée
  - C17:** travaux terminés
  - C17bis:** travaux terminés
  - C18:** mesure abandonnée (opposition des riverains)
  - C18.1:** travaux terminés
  - C18.2:** travaux terminés
  - C18bis:** mesure réalisée
  - C19:** mesure abandonnée
  - C30:** seuils conformes à la charte
  - C30.1:** travaux terminés
  - C30.2:** travaux terminés
  - C30.3:** travaux terminés
  - C35:** mesure réalisée - tapis définitif reste à poser
  - C35.1:** travaux terminés
  - Arrêt déchetterie:** travaux terminés



Les lignes urbaines de Gland (TUG) et Rolle (GBR) ne sont pas représentées, ainsi que les autres lignes régionales.

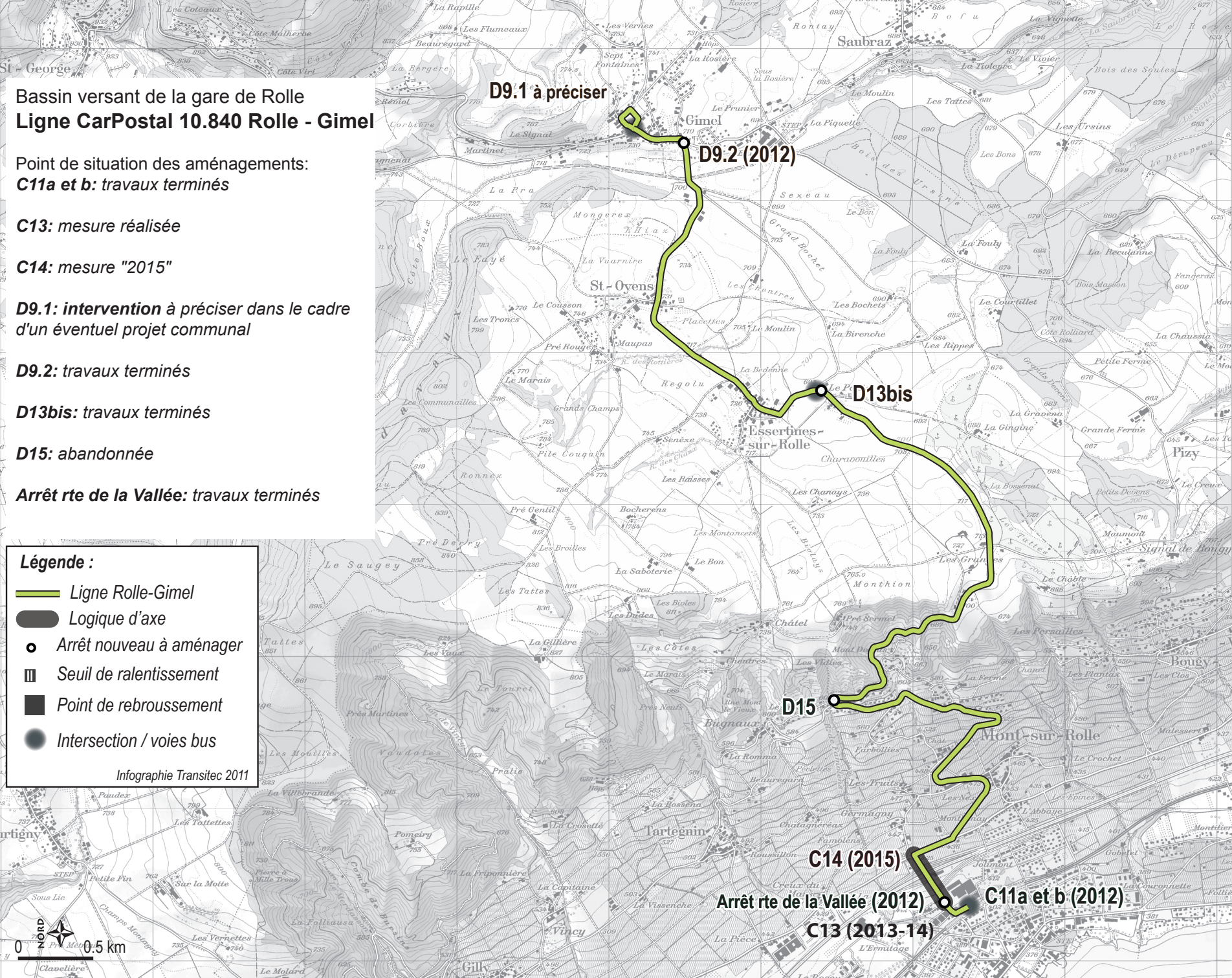


**Légende :**

- Ligne Gland-Bursinel-Rolle
- Logique d'axe
- Arrêt nouveau à aménager
- Seuil de ralentissement
- Point de rebroussement
- Intersection / voies bus

Infographie Transitec 2011





**Bassin versant de la gare de Rolle**  
**Ligne CarPostal 10.840 Rolle - Gimel**

Point de situation des aménagements:  
**C11a et b: travaux terminés**

**C13: mesure réalisée**

**C14: mesure "2015"**

**D9.1: intervention à préciser dans le cadre d'un éventuel projet communal**

**D9.2: travaux terminés**

**D13bis: travaux terminés**

**D15: abandonnée**

**Arrêt rte de la Vallée: travaux terminés**

- Légende :**
- Ligne Rolle-Gimel
  - Logique d'axe
  - Arrêt nouveau à aménager
  - Seuil de ralentissement
  - Point de rebroussement
  - Intersection / voies bus

Infographie Transitec 2011





Bassin versant des gares de Rolle et d'Allaman  
**Ligne CarPostal 10.846 Rolle - Allaman**

Point de situation des aménagements:






**C5:** mesure incertaine

**C6:** mesure incertaine

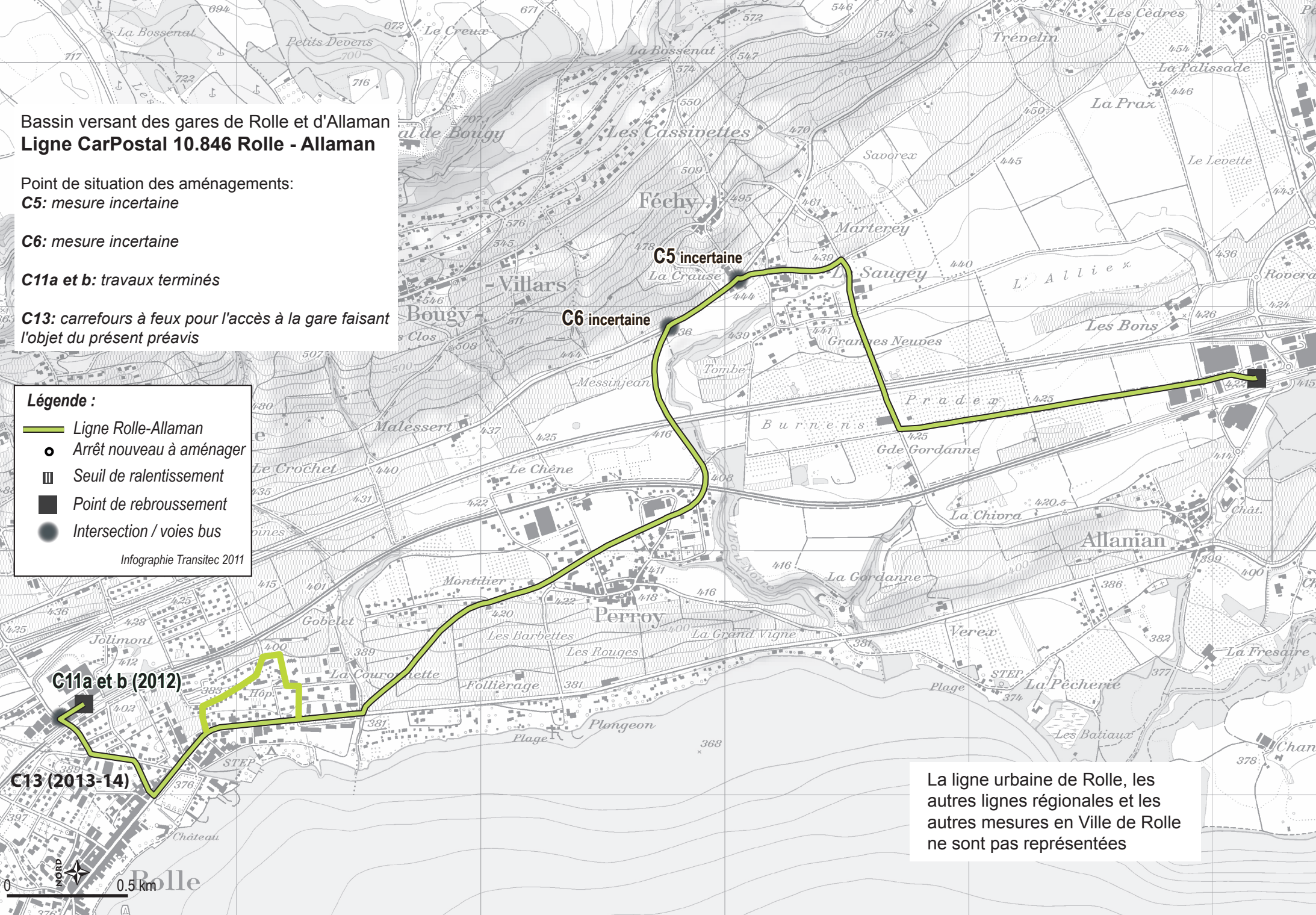
**C11a et b:** travaux terminés

**C13:** carrefours à feux pour l'accès à la gare faisant l'objet du présent préavis

**Légende :**

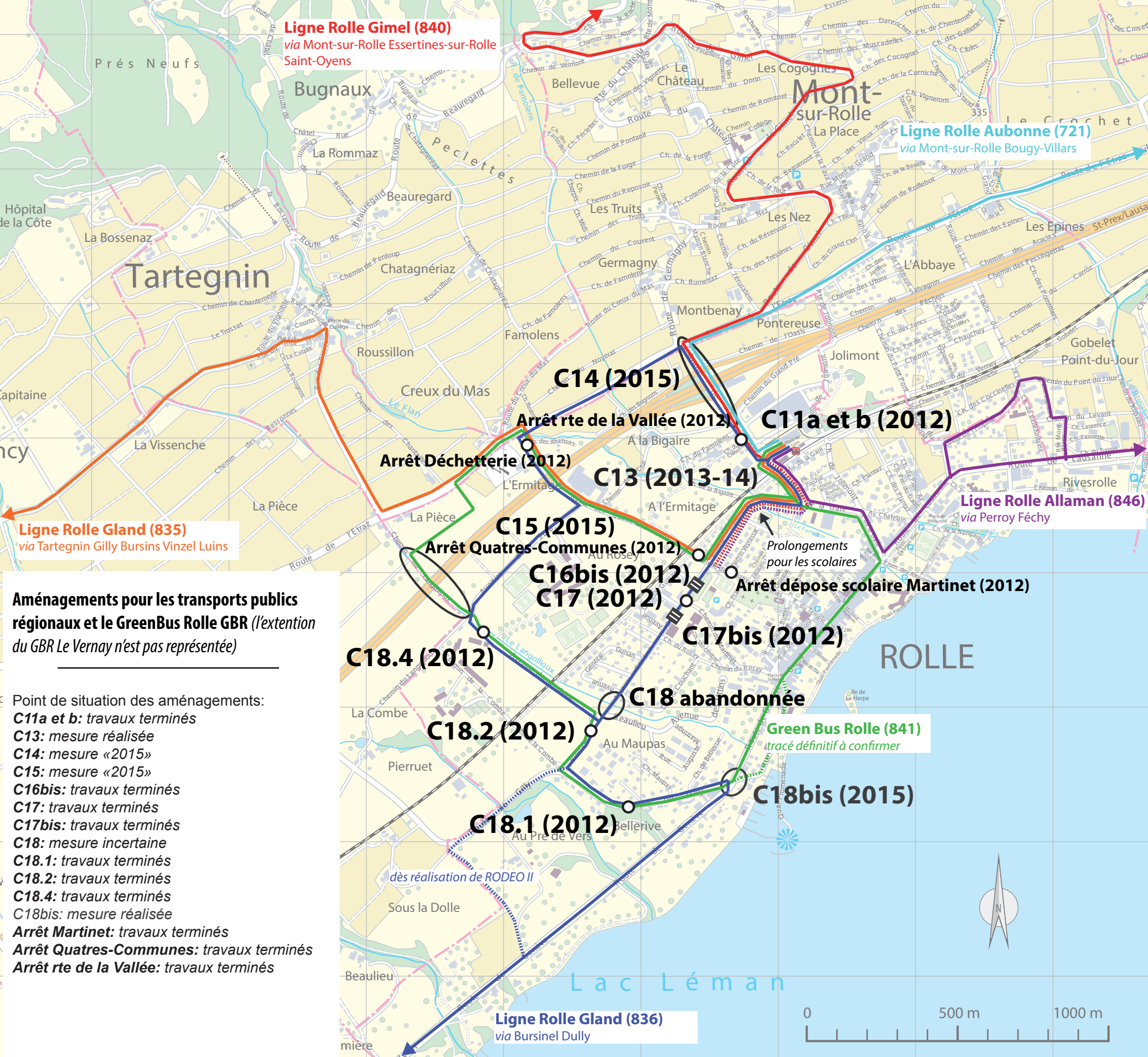
-  Ligne Rolle-Allaman
-  Arrêt nouveau à aménager
-  Seuil de ralentissement
-  Point de rebroussement
-  Intersection / voies bus

Infographie Transitec 2011



La ligne urbaine de Rolle, les autres lignes régionales et les autres mesures en Ville de Rolle ne sont pas représentées





**Ligne Rolle Gimel (840)**  
via Mont-sur-Rolle Essertines-sur-Rolle  
Saint-Oyens

**Ligne Rolle Aubonne (721)**  
via Mont-sur-Rolle Bougy-Villars

**Ligne Rolle Gland (835)**  
via Tartegnin Gilly Bursins Vinzel Luins

**Ligne Rolle Allaman (846)**  
via Perroy Féchy

**Green Bus Rolle (841)**  
tracé définitif à confirmer

**Ligne Rolle Gland (836)**  
via Bursinel Dully

**Aménagements pour les transports publics  
régionaux et le GreenBus Rolle GBR (l'extention  
du GBR Le Vernay n'est pas représentée)**

- Point de situation des aménagements:
- C11a et b:** travaux terminés
  - C13:** mesure réalisée
  - C14:** mesure «2015»
  - C15:** mesure «2015»
  - C16bis:** travaux terminés
  - C17:** travaux terminés
  - C17bis:** travaux terminés
  - C18:** mesure incertaine
  - C18.1:** travaux terminés
  - C18.2:** travaux terminés
  - C18.4:** travaux terminés
  - C18bis:** mesure réalisée
  - Arrêt Martinet:** travaux terminés
  - Arrêt Quatres-Communes:** travaux terminés
  - Arrêt rte de la Vallée:** travaux terminés



Proposition de desserte initiale (1 ligne)  
à l'horizon 12.2012

