

ANNEXE 1 – COURSES FINANCEES PAR LE FONDS TRANSPORTS PUBLICS (BASE HORAIRE 2014)

Légende

7h48 : Courses supplémentaires par rapport à l'horaire 2012 financées par le fonds régional transports publics pour les horaires 2013 et 2014 (préavis 21-2012)

10h48 : Courses supplémentaire par rapport à l'horaire 2013 et financées par le fonds régional transports publics pour les horaires 2014 et 2015 (préavis 30-2013)

10.813 Crassier-Coppet-Chavannes-des-Bois

Horaire 2014

	81303	81305	81307	81309	81311	81313	81315	81319	81323	81325
Crassier, Ancienne Gare	X559	A629	X659	A729	759	A829	X859	959	X1059	
Crassier, Levrioux	600	630	700	730	800	830	900	1000	1100	
Bogis-Bossey	603	633	703	733	803	833	903	1003	1103	
Chavannes-de-Bogis, village	605	635	705	735	805	835	905	1005	1105	
Chavannes-de-B, Champs-Blancs	609	639	709	739	809	839	909	1009	1109	
Châtaigneriaz	611	641	711	741	811	841	911	1011	1111	
Coppet, Les Rojalets	614	644	714	744	814	844	914	1014	1114	1011 58
Coppet, gare	o X624	A654	X724	A754	824	A854	X924	1024	X1124	1012 02
Coppet Genève	o 629	659	729	759	829	859	929	1029	1129	
	639	709	739	809	839	909	939	1039	1139	
Coppet, gare	A635				835			+1035		1012 03
Tannay, village	638				838			+1038		1206
Chavannes-des-Bois	o A646				846			+1046		1012 14
	81327	81327	81329	81331	81335	81337	81339	81341	81343	
Crassier, Ancienne Gare	1159		1012 29	X1259	1359		X1459		1559	
Crassier, Levrioux	1200		1230	1300	1400		1500		1600	
Bogis-Bossey	1203		1233	1303	1403		1503		1603	
Chavannes-de-Bogis, village	1205		1235	1305	1405		1505		1605	
Chavannes-de-B, Champs-Blancs	1209		1239	1309	1409		1509		1609	
Châtaigneriaz	1211		1241	1311	1411		1511		1611	
Coppet, Les Rojalets	1214	1012 40	1244	1314	1414	1014 30	1514	1015 30	1614	
Coppet, gare	o 1224	1012 44	1012 45	X1324	1424	1014 34	X1524	1015 34	1624	
Coppet Genève	o 1229			1329	1429		1529		1629	
	1239			1339	1439		1539		1639	
Coppet, gare	1245			613 35	+1435	1014 35		1015 35	1635	
Tannay, village	1248			1338	+1438	1014 38		1538	1638	
Chavannes-des-Bois	o 1256			613 46	+1446	1014 46		1015 46	1646	
	81343	81345	81347	81349	81351	81353	81355	81355	81359	
Crassier, Ancienne Gare		A1629	X1659	A1729	1759	A1829	61859	A1859	X1959	
Crassier, Levrioux		1630	1700	1730	1800	1830	1900	1900	2000	
Bogis-Bossey		1633	1703	1733	1803	1833	1903	1903	2003	
Chavannes-de-Bogis, village		1635	1705	1735	1805	1835	1905	1905	2005	
Chavannes-de-B, Champs-Blancs		1639	1709	1739	1809	1839	1909	1909	2009	
Châtaigneriaz		1641	1711	1741	1811	1841	1911	1911	2011	
Coppet, Les Rojalets	1016 30	1644	1714	1744	1814	1844	1914	1914	2014	
Coppet, gare	o 1016 34	A1654	X1724	A1754	1824	A1854	61924	A1924	X2024	
Coppet Genève	o	1659	1729	1759	1829	1859	1929		2029	
		1709	1739	1809	1839	1909	1939		2039	
Coppet, gare			X1735		1835			A1935	A2035	
Tannay, village			1738		1838			1938	2038	
Chavannes-des-Bois	o		X1746		1846			A1946	A2046	
	81363	81367	81369							
Crassier, Ancienne Gare	X2059	A2159	10042							
Crassier, Levrioux	2100	2200	049							
Bogis-Bossey	2103	2203	051							
Chavannes-de-Bogis, village	2105	2205	055							
Chavannes-de-B, Champs-Blancs	2109	2209								
Châtaigneriaz	2111	2211								
Coppet, Les Rojalets	2114	2214								
Coppet, gare	o X2124	A2224								
Coppet Genève	o 2129	2229								
	2139	2239								
Coppet, gare										
Tannay, village										
Chavannes-des-Bois	o									
	81306	81308	81310	81312	81312	81314	81318	81322	81326	81328
Chavannes-des-Bois	A614	X714	10737		X814	914		+1114		
Tannay, village	618	718	741		818	918		+1118		
Coppet, gare	o A625	X725	10755		X825	925		+1125		
Genève	621	651	721		751	821	921	1021	1121	
Coppet	630	700	730		800	830	930	1030	1130	
Coppet, gare	X635	A705	X735		A805	X835	935	X1035	1135	1012 05
Coppet, Les Rojalets	636	706	736		806	836	936	1036	1136	1206
Châtaigneriaz	639	709	739		809	839	939	1039	1139	1209
Chavannes-de-B, Champs-Blancs	641	711	741		811	841	941	1041	1141	1211
Chavannes-de-Bogis, village	645	715	745		815	845	945	1045	1145	1215
Bogis-Bossey	648	718	748		818	848	948	1048	1148	1218
Crassier, Levrioux	651	721	751		821	851	951	1051	1151	1221
Crassier, Ancienne Gare	o X657	A727	X757		A827	X857	957	X1057	1157	1012 27

10 A du 16-20 déc, 6 jan-21 fév,
3 mars-11 avr, 28 avr-28 mai, 2-6
juin, 10 juin-4 juil, 25 août-19 sep,
23 sep-10 oct, 27 oct-12 déc
11 5/6, 6/7 sauf 18/19 avr

OF10010813 V1

Version 26

15.08.13 14:22:16

MH : 14.08.13 22:51:44

Version Host : 8.0.27K

IKUB : 14.08.13 22:44:59

INFOK : 14.08.13 22:26:51

Version MEP : 8.3.31 Prod

10.813 Chavannes-des-Bois-Coppet-Crassier ©

	81330	81330	81334	81338	81340	81342	81344	81346	81346
Chavannes-des-Bois	10 12 14		13 14	6 14 14	10 15 14	+15 14		10 16 14	
Tannay, village	12 18		13 18	14 18	15 18	15 18		16 18	
Coppet, gare	10 12 25		13 25	6 14 25	10 15 25	+15 25		10 16 25	
Genève		12 21	13 21	14 21		15 21	15 51		16 21
Coppet		12 30	13 30	14 30		15 30	16 00		16 30
Coppet, gare		12 35	13 35	14 35		15 35	16 05		16 35
Coppet, Les Rojalets		12 36	13 36	14 36		15 36	16 06		16 36
Châtaigneriaz		12 39	13 39	14 39		15 39	16 09		16 39
Chavannes-de-B, Champs-Blancs		12 41	13 41	14 41		15 41	16 11		16 41
Chavannes-de-Bogis, village		12 45	13 45	14 45		15 45	16 15		16 45
Bogis-Bossey		12 48	13 48	14 48		15 48	16 18		16 48
Crassier, Levrioux		12 51	13 51	14 51		15 51	16 21		16 51
Crassier, Ancienne Gare		12 57	13 57	14 57		15 57	16 27		16 57

	81348	81350	81352	81354	81356	81358	81362	81366	81370
Chavannes-des-Bois		17 14		18 14		19 14	20 14		
Tannay, village		17 18		18 18		19 18	20 18		
Coppet, gare		17 25		18 25		19 25	20 35		
Genève	16 51	17 21	17 51	18 21	18 51	19 21	20 21	21 21	22 21
Coppet	17 00	17 30	18 00	18 30	19 00	19 30	20 30	21 30	22 30
Coppet, gare	17 05	17 35	18 05	18 35	19 05	19 35	20 35	21 35	22 35
Coppet, Les Rojalets	17 06	17 36	18 06	18 36	19 06	19 36	20 36	21 36	22 36
Châtaigneriaz	17 09	17 39	18 09	18 39	19 09	19 39	20 39	21 39	22 39
Chavannes-de-B, Champs-Blancs	17 11	17 41	18 11	18 41	19 11	19 41	20 41	21 41	22 41
Chavannes-de-Bogis, village	17 15	17 45	18 15	18 45	19 15	19 45	20 45	21 45	22 45
Bogis-Bossey	17 18	17 48	18 18	18 48	19 18	19 48	20 48	21 48	22 48
Crassier, Levrioux	17 21	17 51	18 21	18 51	19 21	19 51	20 51	21 51	22 51
Crassier, Ancienne Gare	17 27	17 57	18 27	18 57	19 27	19 57	20 57	21 57	22 57

10 A du 16-20 déc, 6 jan-21 fév,
3 mars-11 avr, 28 avr-28 mai, 2-6
juin, 10 juin-4 juil, 25 août-19 sep,
23 sep-10 oct, 27 oct-12 déc

Ordre des arrêts: **Crassier:**
Ancienne Gare, Levrioux; **Bogis-**
Bossey; Chavannes-de-Bogis:
village, Champs-Blancs;
Châtaigneriaz; Coppet: Les
Marais, chemin des Rannaux, Les
Rojalets, gare, route de Tannay;
Tannay: village; **Chavannes-des-**
Bois

Toutes les courses
022 994 28 40

TPN, 1260 Nyon
022 994 28 40
fax 022 994 28 41
bustpn@tprnov.ch
www.bustpn.ch

10.830 Gland–Begnins–Burtigny–Bassins

Lundi-vendredi, sauf fêtes générales et lundi du Jeûne 16 sept

→	Lausanne 150	o	551	651	751	851	951	1051	1151	1251	1351	1451	1551	1651	1721	1751
	Gland		617	717	817	917	1017	1117	1217	1317	1417	1517	1617	1717	1747	1817
	Genève 150		551	651	751	851	951	1051	1151	1251	1351	1451	1551	1651	1721	1751
	Gland	o	610	710	810	910	1010	1110	1210	1310	1410	1510	1610	1710	1740	1810
			2001	2003	2005	2007	2009	2011	2013	2015	2017	2019	2021	2023	2025	2027
	Gland, gare nord		622	722	822	922	1022	1122	1222	1322	1422	1522	1622	1722	1752	1822
	Gland, Les Tuilières		625	725	825	925	1025	1125	1225	1325	1425	1525	1625	1725	1755	1825
	Vich, poste		629	729	829	929	1029	1129	1229	1329	1429	1529	1629	1729	1759	1829
	Begnins, poste	o	634	734	834	934	1034	1134	1234	1334	1434	1534	1634	1734	1804	1834
	Begnins, poste		637	737	837	937	1037	1137	1237	1337	1437	1537	1637	1737		1837
	Burtigny, village		645	745	845	945	1045	1145	1245	1345	1445	1545	1645	1745		1845
	Marchissy, village		651	751	851	951	1051	1151	1251	1351	1451	1551	1651	1751		1851
	Le Vaud, poste		655	755	855	955	1055	1155	1255	1355	1455	1555	1655	1755		1855
	Bassins, Piscine P1	o	658	758	858	958	1058	1158	1258	1358	1458	1558	1658	1758		1858
	Lausanne 150		1821	1851	1921	1951	2021	2151	2251	023	053					
	Gland	o	1847	1917	1947	2017	2047	2217	2317	047	119					
	Genève 150		1821	1851	1921	1951	2021	2151	2256	2359						
	Gland	o	1840	1910	1940	2010	2040	2210	2314	017						
			2029	2031	2033	2035	2037	2039	2041	2043	2045					
								R12	R12	R12	R12					
	Gland, gare nord		1852	1922	1952	2022	2052	2220	1023	20	10050	10210				
	Gland, Les Tuilières		1855	1925	1955	2025	2055									
	Vich, poste		1859	1929	1959	2029	2059									
	Begnins, poste	o	1904	1934	2004	2034	2104									
	Begnins, poste			1937		2037										
	Burtigny, village			1945		2045		2235	1023	35	10105	10225				
	Marchissy, village			1951		2051										
	Le Vaud, poste			1955		2055										
	Bassins, Piscine P1	o		1958		2058										
			2002	2004	2006	2008	2010	2012	2014	2016	2018	2020	2022	2024	2026	2028
	Bassins, Piscine P1		600		700		800	900	1000	1100	1200	1300	1400	1500	1600	
	Le Vaud, poste		603		703		803	903	1003	1103	1203	1303	1403	1503	1603	
	Marchissy, village		607		707		807	907	1007	1107	1207	1307	1407	1507	1607	
	Burtigny, village		613		713		813	913	1013	1113	1213	1313	1413	1513	1613	
	Begnins, poste	o	622		722		822	922	1022	1122	1222	1322	1422	1522	1622	
	Begnins, poste		555	625	655	725	755	825	925	1025	1125	1225	1325	1425	1525	1625
	Vich, poste		558	628	658	728	758	828	928	1028	1128	1228	1328	1428	1528	1628
	Gland, Les Tuilières		601	631	701	731	801	831	931	1031	1131	1231	1331	1431	1531	1631
	Gland, gare nord	o	607	637	707	737	807	837	937	1037	1137	1237	1337	1437	1537	1637
	Gland		618	648	713	748	813	848	948	1048	1148	1248	1348	1448	1548	1648
	Genève 150	o	639	709	735	809	835	909	1009	1109	1209	1309	1409	1509	1609	1709
	Gland		611	641	711	741	811	841	941	1041	1141	1241	1341	1441	1541	1641
	Lausanne 150	o	639	709	739	809	839	909	1009	1109	1209	1309	1409	1509	1609	1709

- 10 Circule le vendredi et samedi sauf fêtes générales
- 11 Circule les nuits de vendredi/samedi et samedi/dimanche sauf fêtes générales
- 12 **Taxi-bus au départ de Gland pour Burtigny uniquement.**
Course 22h20 : Lundi - vendredi.
Courses 23h20 / 00h50 / 02h10 :
Vendredi - samedi. Supplément de 3.-/personne. Réservation obligatoire au 022 361 45 45.
Groupes sur demande

Ordre des arrêts: **Gland:** gare nord, poste, Mont-Blanc, Les Tuilières;
Vich: La Bichette, poste;
Begnins: Charbonnier, poste, Bellevue, La Chataigneraie, Bois-du-Four, Grange-Grèche, Les Clavières; **Burtigny:** Le Battoir, village, Les Oches; **Marchissy:** village; **Le Vaud:** zoo, poste;
Bassins: piscine

Les samedis et dimanche, appelez PubliCar au numéro gratuit 0800 60 30 60. Suppl. prise en charge CHF 5.- Cette ligne se situe dans la zone PubliCar 8. Voir zones et horaires de desserte sur www.carpostal.ch/publicar

⚡ Certaines courses, disposition possible (24h)

CarPostal Suisse SA (PAG)
Région Ouest
1401 Yverdon-les-Bains
☎ 0848 40 20 40
Fax 058 667 33 99
www.carpostal.ch
ouest@carpostal.ch

10.830 Bassins–Burtigny–Begnins–Gland

Lundi-vendredi, sauf fêtes générales et lundi du Jeûne 16 sept



	2030	2032	2034	2036
Bassins, Piscine P1	17 00	18 00	19 00	20 00
Le Vaud, poste	17 03	18 03	19 03	20 03
Marchissy, village	17 07	18 07	19 07	20 07
Burtigny, village	17 13	18 13	19 13	20 13
Begnins, poste o	17 22	18 22	19 22	20 22
Begnins, poste	17 25	18 25	19 25	20 25
Vich, poste	17 28	18 28	19 28	20 28
Gland, Les Tuillières	17 31	18 31	19 31	20 31
Gland, gare nord o	17 37	18 37	19 37	20 37
Gland	17 48	18 48	19 48	20 48
Genève 150 o	18 09	19 09	20 09	21 09
Gland	17 41	18 41	19 41	20 41
Lausanne 150 o	18 09	19 09	20 09	21 09

Ordre des arrêts: **Gland:** gare nord, poste, Mont-Blanc, Les Tuillières; **Vich:** La Bichette, poste; **Begnins:** Charbonnier, poste, Bellevue, La Chataigneraie, Bois-du-Four, Grange-Grèche, Les Clavières; **Burtigny:** Le Battoir, village, Les Oches; **Marchissy:** village; **Le Vaud:** zoo, poste; **Bassins:** piscine

Les samedis et dimanche, appelez PubliCar au numéro gratuit 0800 60 30 60. Suppl. prise en charge CHF 5.– Cette ligne se situe dans la zone PubliCar 8. Voir zones et horaires de desserte sur www.carpostal.ch/publicar

♿. Certaines courses, disposition possible (24h)

CarPostal Suisse SA (PAG) Région Ouest
1401 Yverdon-les-Bains
☎ 0848 40 20 40
Fax 058 667 33 99
www.carpostal.ch
ouest@carpostal.ch

Lundi du Jeûne 22 sept circule comme un dimanche



Genève 150	o	4 19	5 51	6 51	7 21	7 51	8 51	9 51	10 51	11 51	12 51	13 51	14 51
Gland		4 40	6 10	7 10	7 40	8 10	9 10	10 10	11 10	12 10	13 10	14 10	15 10
		3002	3004	3006	3008	3010	3012	3014	3016	3018	3020	3022	3024
Gland, gare sud		Ⓐ 5 15	ⓧ 6 15	7 15	Ⓐ 7 45	ⓧ 8 15	9 15	Ⓐ 10 15	11 15	ⓧ 12 15	13 15	Ⓐ 14 15	15 15
Gland, Communet		5 18	6 18	7 18	7 48	8 18	9 18	10 18	11 18	12 18	13 18	14 18	15 18
Luins, village		5 21	6 21	7 21	7 51	8 21	9 21	10 21	11 21	12 21	13 21	14 21	15 21
Vinzel, village		5 23	6 23	7 23	7 53	8 23	9 23	10 23	11 23	12 23	13 23	14 23	15 23
Bursins, village		5 25	6 25	7 25	7 55	8 25	9 25	10 25	11 25	12 25	13 25	14 25	15 25
Gilly, village		5 27	6 27	7 27	7 57	8 27	9 27	10 27	11 27	12 27	13 27	14 27	15 27
Tartegnin, village		5 31	6 31	7 31	8 01	8 31	9 31	10 31	11 31	12 31	13 31	14 31	15 31
Rolle, La Pièce-Etraz		5 34	6 34	7 34	8 04	8 34	9 34	10 34	11 34	12 34	13 34	14 34	15 34
Rolle, gare nord	o	Ⓐ 5 38	ⓧ 6 38	7 38	Ⓐ 8 08	ⓧ 8 38	9 38	Ⓐ 10 38	11 38	ⓧ 12 38	13 38	Ⓐ 14 38	15 38
Rolle		6 13	6 43	7 43	8 13	8 43	9 43	10 43	11 43	12 43	13 43	14 43	15 43
Nyon 150	o	6 22	6 52	7 52	8 22	8 52	9 52	10 52	11 52	12 52	13 52	14 52	15 52
Rolle		5 46	6 46	7 46	8 16	8 46	9 46	10 46	11 46	12 46	13 46	14 46	15 46
Lausanne 150	o	6 09	7 09	8 09	8 39	9 09	10 09	11 09	12 09	13 09	14 09	15 09	16 09
Genève 150		15 51	16 51	17 51	18 51	19 51	20 51	21 51	22 51	23 51	0 37	1 19	
Gland	o	16 10	17 10	18 10	19 10	20 10	21 10	22 10	23 10	24 10	0 56	1 40	
		3026	3028	3030	3032	3034	3036	3038	3040	3042	3044		
Gland, gare sud		ⓧ 16 15	17 15	ⓧ 18 15	19 15	ⓧ 20 15	Ⓐ 21 15	ⓧ 22 20	ⓧ 23 20	ⓧ 0 58	ⓧ 1 10		
Gland, Communet		16 18	17 18	18 18	19 18	20 18	21 18	22 20	23 20	0 58	1 10		
Luins, village		16 21	17 21	18 21	19 21	20 21	21 21	22 21	23 21	0 58	1 10		
Vinzel, village		16 23	17 23	18 23	19 23	20 23	21 23	22 23	23 23	0 58	1 10		
Bursins, village		16 25	17 25	18 25	19 25	20 25	21 25	22 25	23 25	0 58	1 10		
Gilly, village		16 27	17 27	18 27	19 27	20 27	21 27	22 27	23 27	0 58	1 10		
Tartegnin, village		16 31	17 31	18 31	19 31	20 31	21 31	22 31	23 31	0 58	1 10		
Rolle, La Pièce-Etraz		16 34	17 34	18 34	19 34	20 34	21 34	22 34	23 34	0 58	1 10		
Rolle, gare nord	o	ⓧ 16 38	17 38	ⓧ 18 38	19 38	ⓧ 20 38	Ⓐ 21 38						
Rolle		16 43	17 43	18 43	19 43	20 43	21 43						
Nyon 150	o	16 52	17 52	18 52	19 52	20 52	21 52						
Rolle		16 46	17 46	18 46	19 46	20 46	21 46						
Lausanne 150	o	17 09	18 09	19 09	20 09	21 09	22 09						



Lausanne 150		5 06	6 21	6 51	7 21	8 21	9 21	10 21	11 21	12 21	13 21	14 21	15 21
Rolle	o	5 29	6 42	7 12	7 42	8 42	9 42	10 42	11 42	12 42	13 42	14 42	15 42
Nyon 150		5 37	6 37	7 07	7 37	8 37	9 37	10 37	11 37	12 37	13 37	14 37	15 37
Rolle	o	5 45	6 45	7 15	7 45	8 45	9 45	10 45	11 45	12 45	13 45	14 45	15 45
		3001	3003	3005	3007	3009	3011	3013	3015	3017	3019	3021	3023
Rolle, gare nord		Ⓐ 5 48	ⓧ 6 48	Ⓐ 7 18	7 48	ⓧ 8 48	9 48	Ⓐ 10 48	11 48	ⓧ 12 48	13 48	Ⓐ 14 48	15 48
Rolle, La Pièce-Etraz		5 52	6 52	7 22	7 52	8 52	9 52	10 52	11 52	12 52	13 52	14 52	15 52
Tartegnin, village		5 55	6 55	7 25	7 55	8 55	9 55	10 55	11 55	12 55	13 55	14 55	15 55
Gilly, village		5 59	6 59	7 29	7 59	8 59	9 59	10 59	11 59	12 59	13 59	14 59	15 59
Bursins, village		6 01	7 01	7 31	8 01	9 01	10 01	11 01	12 01	13 01	14 01	15 01	16 01
Vinzel, village		6 03	7 03	7 33	8 03	9 03	10 03	11 03	12 03	13 03	14 03	15 03	16 03
Luins, village		6 05	7 05	7 35	8 05	9 05	10 05	11 05	12 05	13 05	14 05	15 05	16 05
Gland, Communet		6 08	7 08	7 38	8 08	9 08	10 08	11 08	12 08	13 08	14 08	15 08	16 08
Gland, gare sud	o	Ⓐ 6 13	ⓧ 7 13	Ⓐ 7 43	8 13	ⓧ 9 13	10 13	Ⓐ 11 13	12 13	ⓧ 13 13	14 13	Ⓐ 15 13	16 13
Gland		6 18	7 18	7 48	8 18	9 18	10 18	11 18	12 18	13 18	14 18	15 18	16 18
Genève 150	o	6 39	7 39	8 09	8 39	9 39	10 39	11 39	12 39	13 39	14 39	15 39	16 39
Lausanne 150		16 21	17 21	18 21	19 21	20 21	21 21						
Rolle	o	16 42	17 42	18 42	19 42	20 42	21 42						
Nyon 150		16 37	17 37	18 37	19 37	20 37	21 37						
Rolle	o	16 45	17 45	18 45	19 45	20 45	21 45						
		3025	3027	3029	3031	3033	3035						
Rolle, gare nord		ⓧ 16 48	17 48	ⓧ 18 48	19 48	ⓧ 20 48	Ⓐ 21 48						
Rolle, La Pièce-Etraz		16 52	17 52	18 52	19 52	20 52	21 52						
Tartegnin, village		16 55	17 55	18 55	19 55	20 55	21 55						
Gilly, village		16 59	17 59	18 59	19 59	20 59	21 59						
Bursins, village		17 01	18 01	19 01	20 01	21 01	22 01						
Vinzel, village		17 03	18 03	19 03	20 03	21 03	22 03						
Luins, village		17 05	18 05	19 05	20 05	21 05	22 05						
Gland, Communet		17 08	18 08	19 08	20 08	21 08	22 08						
Gland, gare sud	o	ⓧ 17 13	18 13	ⓧ 19 13	20 13	ⓧ 21 13	Ⓐ 22 13						
Gland		17 18	18 18	19 18	20 18	21 18	22 18						
Genève 150	o	17 39	18 39	19 39	20 39	21 39	22 39						

10 Circule le vendredi et samedi sauf fêtes générales
 11 Circule les nuits de vendredi/samedi et samedi/dimanche sauf fêtes générales

12 Taxi-bus au départ de Gland uniquement. Arrêts seulement pour descendre. Supplément de CHF 3.-/personne. Réservation obligatoire au 022 361 45 45. Groupes sur demande

Ordre des arrêts: **Rolle**: La Prairie, gare nord, Quatre-Communes, déchetterie, La Pièce-Etraz;
Tartegnin: village, La Vissenche;
Gilly: église, village; **Bursins**: village, Bourdouzan; **Vinzel**: village; **Luins**: village; **Gland**: Communet, Sous-les-Vignes, Montoly, gare sud

Les samedis et dimanches, appelez PubliCar au numéro gratuit 0800 60 30 60. Suppl. prise en charge CHF 5.- Cette ligne se situe dans la zone PubliCar 8. Voir zones et horaires de desserte sur www.carpostal.ch/publicar

♿ Toutes les courses

Lundi du Jeûne 22 sept circule comme un dimanche



Genève 150		551	621	651	751	851	951	1051	1151	1251	1351	1451	
Gland	o	610	640	710	810	910	1010	1110	1210	1310	1410	1510	
		3602	3604	3606	3608	3610	3612	3614	3616	3618	3620	3622	3624
Gland, gare sud		A 515	X615	A 645	X715	815	A 915	1015	X1115	1215	X1315	1415	A 1515
Gland, Lignière-Dullive		519	619	649	719	819	919	1019	1119	1219	1319	1419	1519
Dully, Sous-Dully		521	621	651	721	821	921	1021	1121	1221	1321	1421	1521
Bursinel, village		523	623	653	723	823	923	1023	1123	1223	1323	1423	1523
Gilly-Bursinel, gare sud		526	626	656	726	826	926	1026	1126	1226	1326	1426	1526
Rolle, gare nord	o	A 540	X640	A 710	X740	840	A 940	1040	X1140	1240	X1340	1440	A 1540
Rolle		643	713	743	843	943	1043	1143	1243	1343	1443	1543	
Nyon 150	o	652	722	752	852	952	1052	1152	1252	1352	1452	1552	
Rolle		546	646	716	746	846	946	1046	1146	1246	1346	1446	1546
Lausanne 150	o	609	709	739	809	909	1009	1109	1209	1309	1409	1509	1609
Genève 150		1551	1651	1751	1851	1951	2051	2151	2256	037	119		
Gland	o	1610	1710	1810	1910	2010	2110	2210	2314	056	140		
		3626	3628	3630	3632	3634	3636	3638	3640	3642	3644		
								R12	R12	R12	R12		
Gland, gare sud		1615	X1715	1815	X1915	X2015	A 2115	X2220	X2320	X2405	X2510		
Gland, Lignière-Dullive		1619	1719	1819	1919	2019	2119						
Dully, Sous-Dully		1621	1721	1821	1921	2021	2121						
Bursinel, village		1623	1723	1823	1923	2023	2123	X2236	X2336	X2414	X2526		
Gilly-Bursinel, gare sud		1626	1726	1826	1926	2026	2126						
Rolle, gare nord	o	1640	X1740	1840	X1940	X2040	A 2140						
Rolle		1643	1743	1843	1943	2043	2143						
Nyon 150	o	1652	1752	1852	1952	2052	2152						
Rolle		1646	1746	1846	1946	2046	2146						
Lausanne 150	o	1709	1809	1909	2009	2109	2209						



Lausanne 150	o	506	621	651	721	821	921	1021	1121	1221	1321	1421	1521
Rolle		529	642	712	742	842	942	1042	1142	1242	1342	1442	1542
Nyon 150		537	637	707	737	837	937	1037	1137	1237	1337	1437	1537
Rolle	o	545	645	715	745	845	945	1045	1145	1245	1345	1445	1545
		3601	3603	3605	3607	3609	3611	3613	3615	3617	3619	3621	3623
Rolle, gare nord		549	649	719	749	849	949	1049	1149	1249	1349	1449	1549
Gilly-Bursinel, gare sud		600	700	730	800	900	1000	1100	1200	1300	1400	1500	1600
Bursinel, village		603	703	733	803	903	1003	1103	1203	1303	1403	1503	1603
Dully, Sous-Dully		605	705	735	805	905	1005	1105	1205	1305	1405	1505	1605
Gland, Lignière-Dullive		607	707	737	807	907	1007	1107	1207	1307	1407	1507	1607
Gland, gare sud	o	613	713	743	813	913	1013	1113	1213	1313	1413	1513	1613
Gland		618	718	748	818	918	1018	1118	1218	1318	1418	1518	1618
Genève 150	o	639	739	809	839	939	1039	1139	1239	1339	1439	1539	1639
Lausanne 150		1621	1721	1821	1921	2021	2121						
Rolle	o	1642	1742	1842	1942	2042	2142						
Nyon 150		1637	1737	1837	1937	2037	2137						
Rolle	o	1645	1745	1845	1945	2045	2145						
		3625	3627	3629	3631	3633	3635						
Rolle, gare nord		1649	1749	1849	1949	2049	2149						
Gilly-Bursinel, gare sud		1700	1800	1900	2000	2100	2200						
Bursinel, village		1703	1803	1903	2003	2103	2203						
Dully, Sous-Dully		1705	1805	1905	2005	2105	2205						
Gland, Lignière-Dullive		1707	1807	1907	2007	2107	2207						
Gland, gare sud	o	1713	1813	1913	2013	2113	2213						
Gland		1718	1818	1918	2018	2118	2218						
Genève 150	o	1739	1839	1939	2039	2139	2239						

10 Circule le vendredi et samedi sauf fêtes générales

11 Circule les nuits de vendredi/samedi et samedi/dimanche sauf fêtes générales

12 Taxi-bus au départ de Gland uniquement. Arrêts seulement pour descendre. Supplément de CHF 3.-/personne. Réservation obligatoire au 022 361 45 45. Groupes sur demande

Ordre des arrêts: Rolle: gare nord, Martinet, Uttins-Maupas, Route de Gilly, Baccara, déchetterie; Gilly-Bursinel: gare sud; Bursinel: Château, village; Dully: St-Bonnet, Bourg d'Amont, Sous-Dully; Gland: Lignière-Dullive, Riant Coteau, Mauverney, gare sud.

Les samedis et dimanches, appelez PubliCar au numéro gratuit 0800 60 30 60. Suppl. prise en charge CHF 5.- Cette ligne se situe dans la zone PubliCar 8. Voir zones et horaires de desserte sur www.carpostal.ch/publicar

♿ Toutes les courses

CarPostal Suisse SA (PAG)
Région Ouest
1401 Yverdon-les-Bains
☎ 0848 40 20 40
Fax 058 667 33 99
www.carpostal.ch
ouest@carpostal.ch

10.840 Rolle-Gimel

Lundi - vendredi, sauf fêtes générales et lundi du Jeûne 16 sep

	3402	3404	3406	3408	3410	3412	3414	3416	3418	3420	3422	3424	3426
	10	10	10	10	10	10	10	10	10	10	10	10	10
Gimel, La Vernette	618	718	818	918	1018	1118	1218	1318	1418	1518	1618	1718	1818
St-Oyens, église	621	721	821	921	1021	1121	1221	1321	1421	1521	1621	1721	1821
Essertines-sur-Rolle, village	623	723	823	923	1023	1123	1223	1323	1423	1523	1623	1723	1823
Mont-sur-Rolle, Les Granges	626	726	826	926	1026	1126	1226	1326	1426	1526	1626	1726	1826
Mont-sur-Rolle, église	633	733	833	933	1033	1133	1233	1333	1433	1533	1633	1733	1833
Rolle, gare	638	738	838	938	1038	1138	1238	1338	1438	1538	1638	1738	1838
Rolle	646	746	846	946	1046	1146	1246	1346	1446	1546	1646	1746	1846
Lausanne 150	709	809	909	1009	1109	1209	1309	1409	1509	1609	1709	1809	1909
Rolle	643	743	843	943	1043	1143	1243	1343	1443	1543	1643	1743	1843
Nyon 150	652	752	852	952	1052	1152	1252	1352	1452	1552	1652	1752	1852

	3428	3430	3432
Gimel, La Vernette	1918	2018	2118
St-Oyens, église	1921	2021	2121
Essertines-sur-Rolle, village	1923	2023	2123
Mont-sur-Rolle, Les Granges	1926	2026	2126
Mont-sur-Rolle, église	1933	2033	2133
Rolle, gare	1938	2038	2138
Rolle	1946	2046	2146
Lausanne 150	2009	2109	2209
Rolle	1943	2043	2143
Nyon 150	1952	2052	2152

	3401	3403	3405	3407	3409	3411	3413	3415	3417	3419	3421	3423	3425
Rolle, gare	650	750	850	950	1050	1150	1250	1350	1450	1550	1650	1750	1850
Mont-sur-Rolle, église	654	754	854	954	1054	1154	1254	1354	1454	1554	1654	1754	1854
Mont-sur-Rolle, Les Granges	701	801	901	1001	1101	1201	1301	1401	1501	1601	1701	1801	1901
Essertines-sur-Rolle, village	704	804	904	1004	1104	1204	1304	1404	1504	1604	1704	1804	1904
St-Oyens, église	706	806	906	1006	1106	1206	1306	1406	1506	1606	1706	1806	1906
Gimel, La Vernette	710	810	910	1010	1110	1210	1310	1410	1510	1610	1710	1810	1910
Nyon 150	1937	2037	2137										
Rolle	1945	2045	2145										
Lausanne 150	1921	2021	2121										
Rolle	1942	2042	2142										

	3427	3429	3431
Rolle, gare	1950	2050	2150
Mont-sur-Rolle, église	1954	2054	2154
Mont-sur-Rolle, Les Granges	2001	2101	2201
Essertines-sur-Rolle, village	2004	2104	2204
St-Oyens, église	2006	2106	2206
Gimel, La Vernette	2010	2110	2210

10. Passe à Rolle La Prairie pendant les jours d'école

Ordre des arrêts: **Rolle**: La Prairie, gare; **Mont-sur-Rolle**: église, Maison de Ville, La Ferme, Mont-Dessus; **Essertines-sur-Rolle**: Bugnau; **Mont-sur-Rolle**: Les Granges, Sans Souci; **Essertines-sur-Rolle**: Le Pontet, village; **St-Oyens**: église; **Gimel**: Café de la Gare, La Vernette

Les samedis et dimanches, appelez PubliCar au numéro gratuit 0800 60 30 60. Suppl. prise en charge CHF 5.- Cette ligne se situe dans la zone PubliCar 8. Voir zones et horaires de desserte sur www.carpostal.ch/publicar

♿ Toutes les courses

CarPostal Suisse SA (PAG) Région Ouest 1401 Yverdon-les-Bains ☎ 0848 40 20 40 Fax 058 667 33 99 www.carpostal.ch ouest@carpostal.ch

Lundi du Jeûne 22 sept circule comme un dimanche

→															
Lausanne 150		506	621	651	721	751	821	921	1021	1121	1221	1321	1421	1521	
Rolle	o	529	642	712	742	812	842	942	1042	1142	1242	1342	1442	1542	
Genève 150		521	621	651	721	751	821	921	1021	1121	1221	1321	1421	1521	
Rolle	o	545	645	715	745	815	845	945	1045	1145	1245	1345	1445	1545	
		3301	3303	3305	3307	3309	3311	3313	3315	3317	3319	3321	3323	3325	
Rolle, gare sud		Ⓐ 553	653	Ⓐ 723	753	Ⓐ 823	853	953	1053	1153	1253	1353	1453	1553	
Rolle, hôpital		⌞ 557	657	⌞ 727	757	⌞ 827	857	957	1057	1157	1257	1357	1457	1557	
Perroy, Courronnette		⌞ 600	700	⌞ 730	800	⌞ 830	900	1000	1100	1200	1300	1400	1500	1600	
Perroy, village		⌞ 604	704	⌞ 734	804	⌞ 834	904	1004	1104	1204	1304	1404	1504	1604	
Féchy, Auberge		⌞ 608	708	⌞ 738	808	⌞ 838	908	1008	1108	1208	1308	1408	1508	1608	
Allaman, gare	o	Ⓐ 614	714	Ⓐ 744	814	Ⓐ 844	914	1014	1114	1214	1314	1414	1514	1614	
Allaman 150		621	721	751	821	851	921	1021	1121	1221	1321	1421	1521	1621	
Lausanne	o	639	739	809	839	909	939	1039	1139	1239	1339	1439	1539	1639	
Allaman 150		638	738	808	838	908	938	1038	1138	1238	1338	1438	1538	1638	
Genève	o	709	809	839	909	939	1009	1109	1209	1309	1409	1509	1609	1709	
Lausanne 150		1621	1721	1821	1921	2021	2121	2151							
Rolle	o	1642	1742	1842	1942	2042	2142	2212							
Genève 150		1621	1721	1821	1921	2021	2121	2221							
Rolle	o	1645	1745	1845	1945	2045	2145	2245							
		3327	3329	3331	3333	3335	3337	3339	3341						
Rolle, gare sud		1653	1753	1853	1953	2049	2149	2249	Ⓐ 2349						
Rolle, hôpital		1657	1757	1857	1957				⌞ 2355						
Perroy, Courronnette		1700	1800	1900	2000	2055	2155	2255	⌞ 2356						
Perroy, village		1704	1804	1904	2004	2056	2156	2256	⌞ 000						
Féchy, Auberge		1708	1808	1908	2008	2100	2200	2300	Ⓐ 005						
Allaman, gare	o	1714	1814	1914	2014	2105	2205	2305							
Allaman 150		1721	1821	1921	2021	2108	2208	2308	008						
Lausanne	o	1739	1839	1939	2039	2133	2233	2333	033						
Allaman 150		1738	1838	1938	2038	2108	2208	2308	008						
Genève	o	1809	1909	2009	2109	2139	2239	2339	039						
←															
Genève		419	521	551	621	651	721	821	921	1021	1121	1221	1321	1421	
Allaman 150	o	450	550	620	650	720	750	850	950	1050	1150	1250	1350	1450	
Lausanne		421	551	621	651	721	751	851	951	1051	1151	1251	1351	1451	
Allaman 150	o	439	607	637	707	737	807	907	1007	1107	1207	1307	1407	1507	
		3302	3304	3306	3308	3310	3312	3314	3316	3318	3320	3322	3324	3326	
Allaman, gare		Ⓐ 500	615	Ⓐ 645	715	Ⓐ 745	815	915	1015	1115	1215	1315	1415	1515	
Féchy, Auberge		⌞ 505	620	⌞ 650	720	⌞ 750	820	920	1020	1120	1220	1320	1420	1520	
Perroy, village		⌞ 509	624	⌞ 654	724	⌞ 754	824	924	1024	1124	1224	1324	1424	1524	
Perroy, Courronnette		⌞ 512	627	⌞ 657	727	⌞ 757	827	927	1027	1127	1227	1327	1427	1527	
Rolle, hôpital		⌞ 515	630	⌞ 700	730	⌞ 800	830	930	1030	1130	1230	1330	1430	1530	
Rolle, gare sud	o	Ⓐ 523	638	Ⓐ 708	738	Ⓐ 808	838	938	1038	1138	1238	1338	1438	1538	
Rolle		530	643	713	743	813	843	943	1043	1143	1243	1343	1443	1543	
Genève 150	o	557	709	739	809	839	909	1009	1109	1209	1309	1409	1509	1609	
Rolle		546	646	716	746	816	846	946	1046	1146	1246	1346	1446	1546	
Lausanne 150	o	609	709	739	809	839	909	1009	1109	1209	1309	1409	1509	1609	
Genève		1521	1621	1721	1821	1921	2021	2121	2221	⌞ 0	Passe à Rolle La Prairie pendant les jours d'école				
Allaman 150	o	1550	1650	1750	1850	1950	2050	2150	2250						
Lausanne		1551	1651	1751	1851	1951	2051	2151	2251						
Allaman 150	o	1607	1707	1807	1907	2007	2107	2207	2307						
		3328	3330	3332	3334	3336	3338	3340	3342						
Allaman, gare		1615	1715	1815	1915	2015	2115	2212	Ⓐ 2312						
Féchy, Auberge		1620	1720	1820	1920	2020	2120	2217	⌞ 2317						
Perroy, village		1624	1724	1824	1924	2024	2124	2221	⌞ 2321						
Perroy, Courronnette		1627	1727	1827	1927	2027	2127	2223	⌞ 2323						
Rolle, hôpital		1630	1730	1830	1930	2030	2130								
Rolle, gare sud	o	1638	1738	1838	1938	2038	2138	2230	Ⓐ 2330						
Rolle		1643	1743	1843	1943	2043	2143	2313	013						
Genève 150	o	1709	1809	1909	2009	2109	2209	2339	039						
Rolle		1646	1746	1846	1946	2046	2146	2246	2348						
Lausanne 150	o	1709	1809	1909	2009	2109	2209	2309	011						

Ordre des arrêts: Rolle: La Prairie, gare sud, place des Tilleuls, Les Vernes, hôpital; **Mont-sur-Rolle:** Bellefontaine; **Perroy:** Courronnette, village, Vinicole; **Féchy:** Auberge, En Burnens; **Allaman:** gare

♻️ Toutes les courses

CarPostal Suisse SA (PAG)
Région Ouest
 1401 Yverdon-les-Bains
 ☎ 0848 40 20 40
 Fax 058 667 33 99
 www.carpostal.ch
 ouest@carpostal.ch







ANNEXE 2 – DONNEES PAR LIGNE

LIGNE TPN 10.810 NYON – CRASSIER – LA RIPPE	1
LIGNE TPN 10.811 NYON – CELIGNY - COPPET	4
LIGNE TPN 10.813 CHAVANNES-DES-BOIS – COPPET - CRASSIER	6
LIGNE TPN 10.814 GEX – DIVONNE-LES-BAINS - COPPET	12
LIGNE TPN 10.815 NYON - GINGINS.....	15
LIGNE TPN 10.817 NYON – PRANGINS - GLAND.....	18
LIGNE CARPOSTAL 10.820 NYON – BEGNINS – ST-GEORGE.....	21
LIGNE CARPOSTAL 10.830 GLAND – BURTIGNY - BASSINS.....	24
LIGNE CARPOSTAL 10.835 GLAND – GILLY - ROLLE	25
LIGNE CARPOSTAL 10.836 GLAND – BURSINEL - ROLLE	30
LIGNE CARPOSTAL 10.840 GLAND – BURTIGNY - BASSINS.....	33
LIGNE CARPOSTAL 10.841 GREENBUS ROLLE (LE VERNAY)	36
LIGNE CARPOSTAL 10.846 ROLLE - PERROY - ALLAMAN.....	39
LIGNE CARPOSTAL 10.720 ALLAMAN – AUBONNE – GIMEL – ST.-GEORGE	42
LIGNE CARPOSTAL 10.725 ALLAMAN – GIMEL - BIÈRE.....	45
LIGNE CARPOSTAL 10.721 ROLLE – AUBONNE – ALLAMAN – (SIGNAL-DE-BOUGY)	48
LIGNE 155 – NSTCM NYON – ST-CERGUE – LA CURE.....	51

Les données pour chaque ligne seront les suivantes :

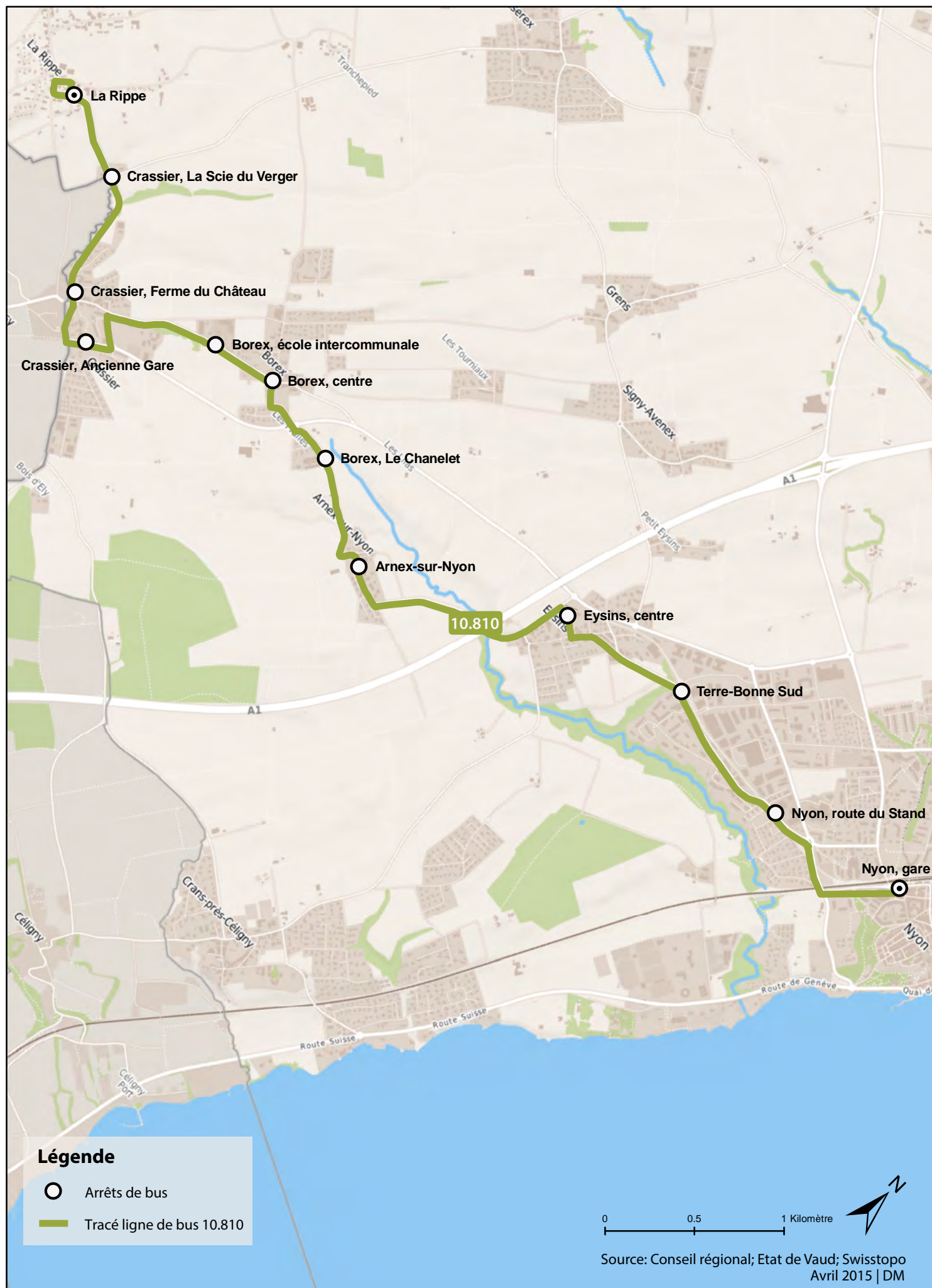
- Carte du tracé de la ligne
- Charge par tronçon (nombre de voyageurs dans le bus entre deux arrêts),
- Montées / Descentes par arrêt (nombre de voyageurs montant et descendant du bus par arrêt).

Légende :

-  Tronçon le plus chargé
-  Courses supplémentaires de priorité 1
-  Courses supplémentaire compléments de priorité 1 (1')
-  Montées
-  Descentes
-  A bord

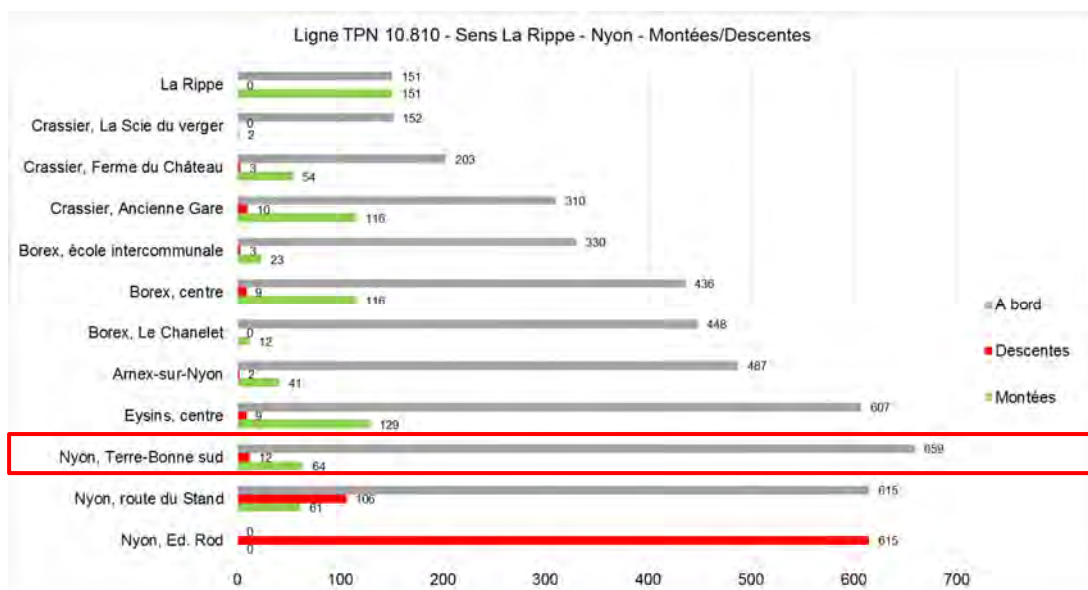
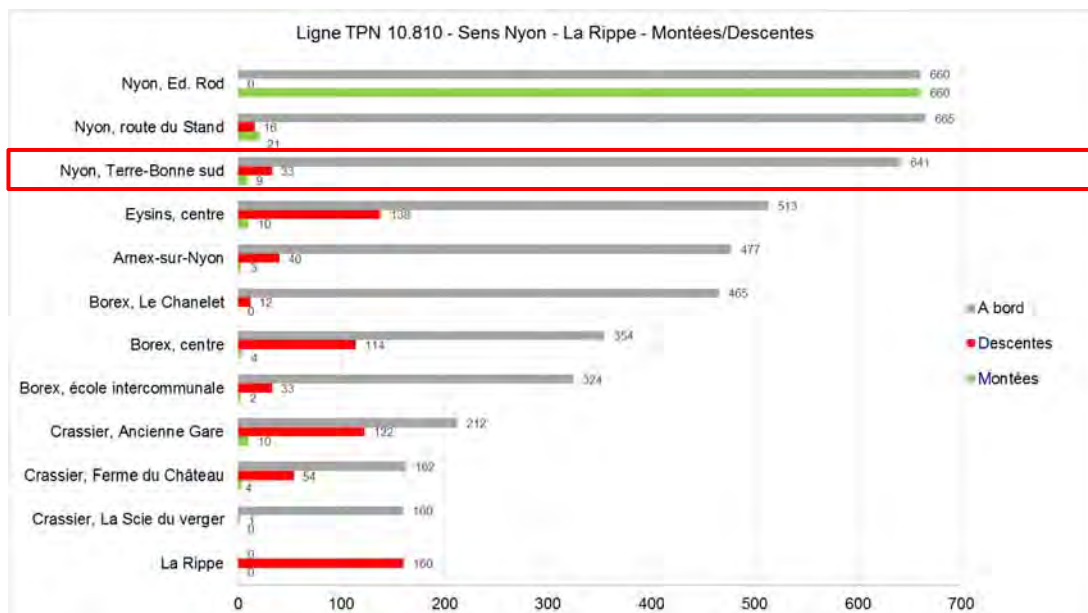
Ligne TPN 10.810 : Nyon - Crassier - La Rippe

[Horaire 2014]



Ligne TPN 10.810 Nyon – Crassier – La Rippe

Montées / descentes par arrêt :



Ligne TPN 10.810 Nyon – Crassier – La Rippe

Graphique de charge par tronçon :

Start	S2d	Nyon, Ed. Rod	Nyon, route du Stand	Nyon, Terre-Bonne sud	Eysins, centre	Annex-sur-Nyon	Borex, Le Chanelet	Borex, centre	Borex, école intercommunale	Crassier, Ancienne Gare	Crassier, Ferme du Château	Crassier, La Soie du verger	La Rippe
	S2d	S2d	S2d	S2d	S2d	S2d	S2d	S2d	S2d	S2d	S2d	S2d	S2d
05:52	0	2	1	1	1	1	0	0	0	0	0	0	
06:22	2	2	2	2	2	2	2	1	1	0	0		
06:52	3	4	4	4	4	4	3	2	1	1	1	1	
07:22	11	11	11	11	11	10	6	5	3	2	2	2	
07:52	9	10	10	8	8	8	6	5	7	7	7	7	
08:22	10	11	9	7	7	7	5	4	3	2	2	2	
09:22	8	9	8	6	6	5	4	3	2	1	1	1	
10:22	8	8	8	6	6	6	5	4	2	1	1	1	
11:22	10	10	10	7	7	7	6	5	3	2	2	2	
12:22	12	13	13	10	9	9	7	7	4	3	3	3	
13:22	12	11	11	9	8	8	6	5	3	3	2	2	
14:22	10	11	11	8	8	8	6	6	3	3	3	3	
15:22	14	15	14	12	12	12	9	8	5	4	4	4	
16:22	23	24	24	20	19	18	13	13	8	7	7	7	
16:52	21	21	20	17	16	16	12	11	7	6	5	5	
17:22	27	28	28	22	20	20	16	15	10	8	8	8	
17:52	32	31	29	21	20	20	15	14	9	7	7	7	
18:22	25	25	24	18	16	15	11	10	7	5	5	5	
18:52	19	19	17	13	12	11	7	7	5	4	3	3	
19:22	18	18	17	12	11	11	8	7	4	3	3	3	
20:22	12	12	12	9	8	7	6	5	3	3	3	3	
21:22	6	6	6	5	4	4	3	3	2	1	1	1	
22:22	6	6	6	5	4	4	3	3	2	1	1	1	
23:18	6	6	6	5	5	5	4	4	2	2	2	2	
00:27	20	20	19	17	16	16	13	12	9	7	7	7	
Somme	327	331	320	256	240	233	176	161	105	81	80		

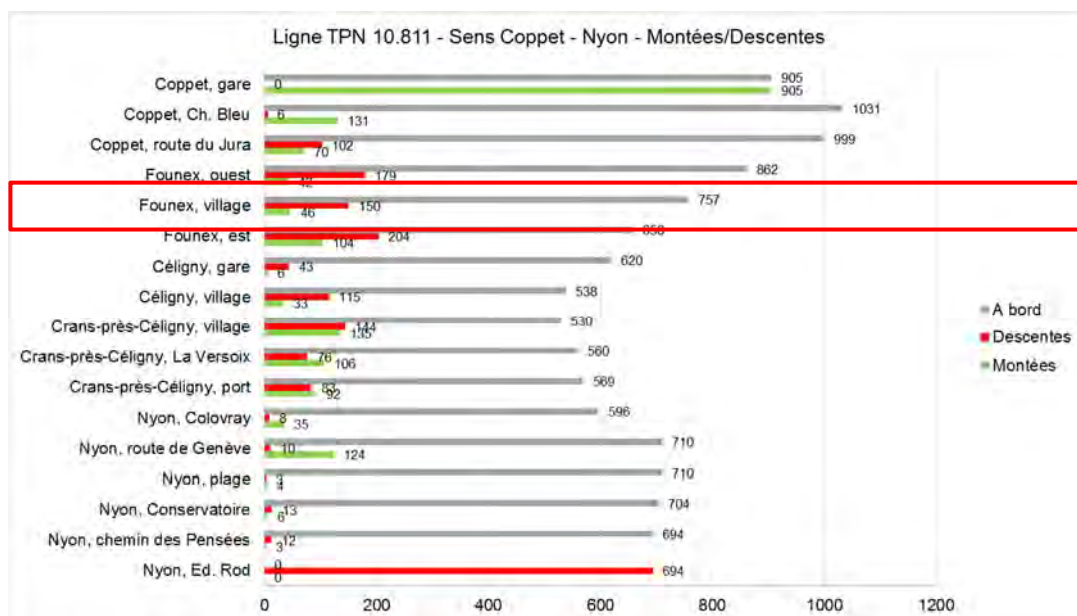
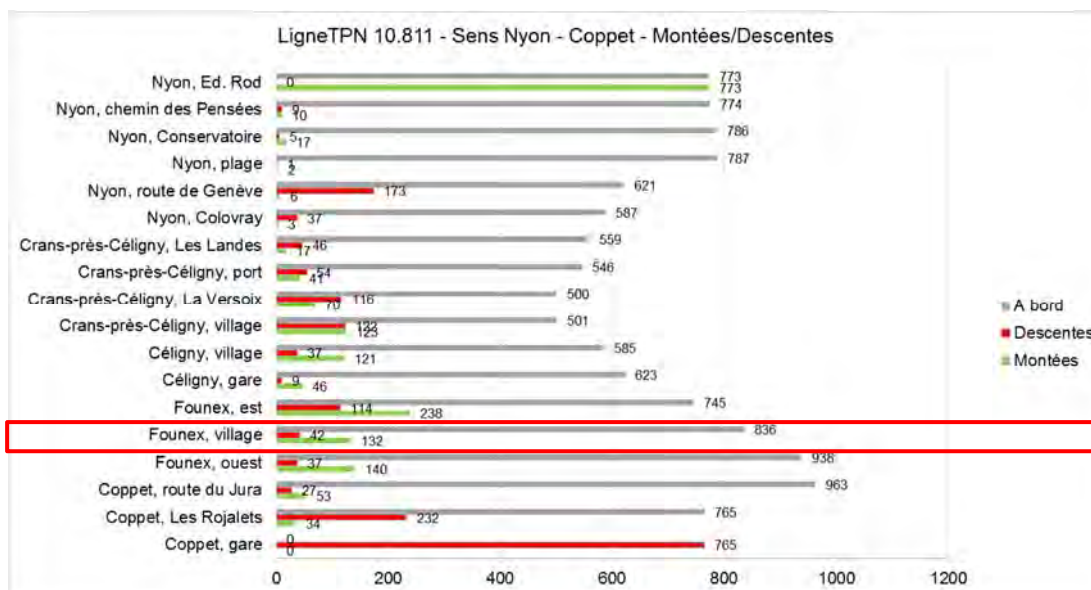
Start	S2d	La Rippe	Crassier, La Soie du verger	Crassier, Ferme du Château	Crassier, Ancienne Gare	Borex, école intercommunale	Borex, centre	Borex, Le Chanelet	Annex-sur-Nyon	Eysins, centre	Nyon, Terre-Bonne sud	Nyon, route du Stand	Nyon, Ed. Rod
	S2d	S2d	S2d	S2d	S2d	S2d	S2d	S2d	S2d	S2d	S2d	S2d	S2d
05:40	1	1	1	2	2	3	3	3	5	6	7		
06:16	1	1	3	4	4	7	7	9	14	15	16		
06:46	4	4	8	12	13	15	15	17	25	26	30		
07:16	8	8	10	17	18	24	25	29	37	43	43		
07:46	12	12	14	23	23	31	31	32	40	44	31		
08:16	2	2	3	7	7	10	10	12	16	17	15		
08:46	2	2	3	5	6	8	8	9	12	12	12		
09:46	4	4	4	7	7	9	9	10	12	12	10		
10:46	2	2	3	5	5	7	7	8	10	10	10		
11:46	3	3	4	6	6	7	7	8	9	10	14		
12:46	3	3	4	7	7	9	10	10	13	14	14		
13:46	4	4	5	7	7	10	10	10	12	13	12		
14:46	4	4	5	6	7	9	9	10	12	12	11		
15:46	5	5	6	7	9	11	12	12	15	16	15		
16:46	3	3	4	6	8	10	11	11	13	15	16		
17:16	1	1	2	3	4	5	5	5	6	7	7		
17:46	1	1	2	3	4	5	6	6	8	9	10		
18:16	1	1	1	2	3	5	5	5	6	7	6		
18:46	1	1	2	3	4	5	5	5	6	7	6		
19:16	1	1	1	2	2	2	2	3	3	4	3		
19:46	1	1	1	2	2	3	3	3	4	4	4		
20:46	1	1	1	2	2	3	3	4	4	5	5		
21:46	1	1	1	2	2	3	3	3	4	4	5		
22:43	1	1	1	2	2	2	2	2	3	3	3		
23:46	2	2	2	2	2	3	3	3	3	3	3		
Somme	69	70	92	144	153	208	213	231	295	317	308		

Ligne TPN 10.811 : Coppet - Nyon - Gland
[Horaire 2014]



Ligne TPN 10.811 Nyon – Céligny - Coppet

Montées / descentes par arrêt :



Ligne TPN 10.811 Nyon – Céligny - Coppet

Graphique de charge par tronçon :

	Nyon, Ed. Rd	Nyon, chemin des Pensées	Nyon, Conservatoire	Nyon, plage	Nyon, route de Genève	Nyon, Colovray	Crans-près-Céligny, Les Landes	Crans-près-Céligny, port	Crans-près-Céligny, La Versoix	Crans-près-Céligny, village	Céligny, village	Céligny, gare	Founex, est	Founex, village	Founex, ouest	Coppet, route du Jura	Coppet, Les Rôjalets	Coppet, gare
Start	S2d	S2d	S2d	S2d	S2d	S2d	S2d	S2d	S2d	S2d	S2d	S2d	S2d	S2d	S2d	S2d	S2d	S2d
04:56	1	1	1	1	1	1	1	1	1	1	2	2	3	3	4	4	4	
05:56	1	1	1	1	1	1	1	1	1	1	2	3	3	6	8	10	10	10
06:26	3	3	3	3	1	1	1	2	2	3	4	5	8	9	14	15	15	
06:56	5	4	4	4	3	3	3	3	4	5	12	15	25	30	36	37	37	
07:26	11	11	11	11	9	9	12	11	10	19	24	27	27	39	42	47	49	
07:56	21	21	21	21	8	7	7	7	6	7	11	12	20	26	34	35	34	
08:26	26	27	27	27	9	8	9	9	11	15	16	17	20	21	24	25	15	
08:56	28	28	28	28	4	3	3	4	5	8	9	12	14	16	17	17		
09:26	9	9	10	10	5	4	4	4	4	3	4	4	5	6	7	7	7	
09:56	7	7	7	7	6	4	4	4	4	4	5	5	6	7	8	8	7	
10:26	7	7	7	7	6	5	5	5	4	4	4	4	4	4	5	6	5	
10:56	6	6	6	6	5	5	5	5	5	5	6	6	7	8	9	10	9	
11:26	8	8	9	9	7	7	7	7	6	5	5	5	6	6	7	7	7	
11:56	7	7	7	7	6	6	5	5	5	5	6	7	8	10	12	12	11	
12:26	9	9	9	9	8	8	7	7	6	5	6	6	7	8	9	9	9	
12:56	9	9	9	9	8	7	6	6	5	5	7	7	9	10	12	12	12	
13:26	9	9	9	9	6	6	5	5	4	4	5	6	7	8	8	9	9	
13:56	10	10	10	10	7	7	6	6	5	5	5	6	7	9	10	10	10	
14:26	8	8	8	8	7	7	6	5	5	4	4	5	5	6	6	6	6	
14:56	11	11	11	11	10	9	8	8	7	6	6	6	7	9	8	8	11	
15:26	10	10	10	10	9	8	8	8	7	6	6	7	6	8	7	7	7	
15:56	16	16	16	16	16	15	14	13	11	10	10	10	10	11	11	11	11	
16:26	18	18	19	19	19	15	14	14	11	9	9	10	9	12	9	9	9	
16:56	23	23	23	23	22	20	19	20	17	13	13	14	14	15	15	16	15	
17:26	26	26	26	27	26	24	22	22	18	15	14	14	11	11	13	12	12	
17:56	23	23	24	23	23	20	18	17	14	11	11	11	11	12	13	13	13	
18:26	16	16	16	16	16	15	14	13	11	8	8	8	9	10	11	11	10	
18:56	19	19	20	20	19	18	16	15	12	9	9	9	10	10	11	11	11	
19:56	10	10	10	10	10	10	10	9	7	6	6	6	7	8	8	8	8	
20:56	7	7	7	7	7	7	7	6	5	4	4	4	4	4	4	4	4	
21:56	6	6	6	6	6	6	6	5	4	3	3	3	2	3	2	2	2	
22:56	5	5	6	6	6	6	5	5	4	4	3	3	3	3	3	3	2	
23:56	7	7	9	10	10	10	9	8	7	5	5	5	3	3	3	2	2	
Somme	382	384	391	392	307	282	270	262	228	214	241	260	297	343	391	403	392	

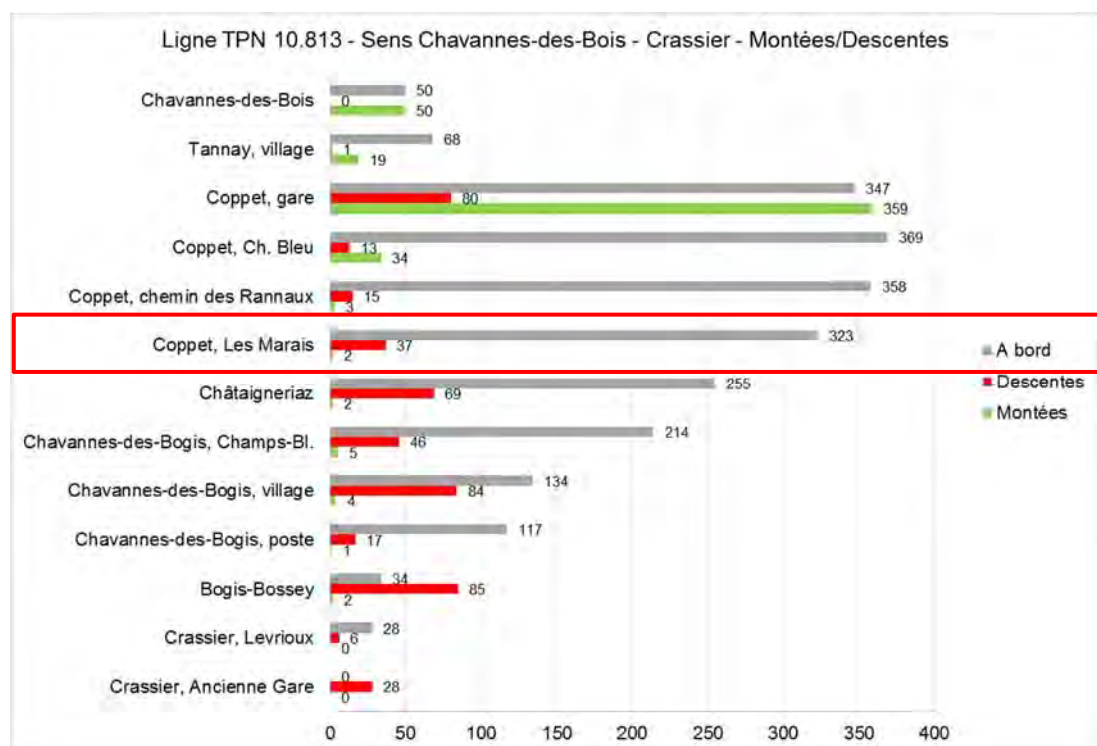
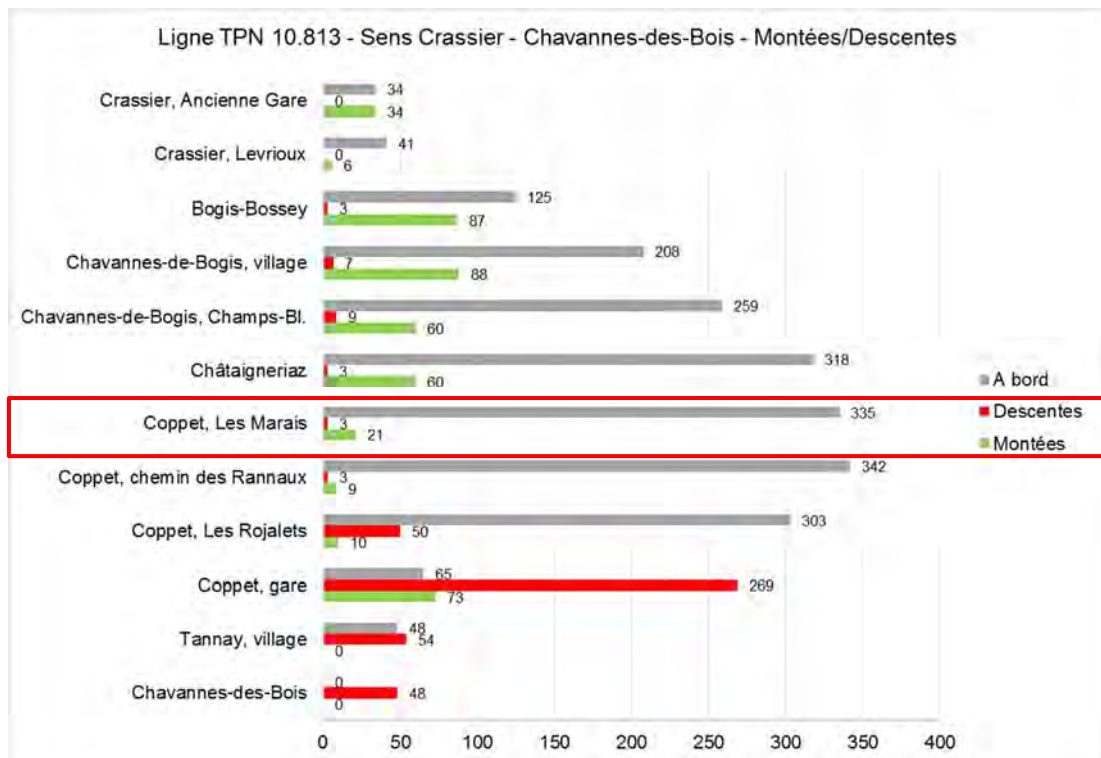
	Coppet, gare	Coppet, Ch. Bleu	Coppet, route du Jura	Founex, ouest	Founex, village	Founex, est	Céligny, gare	Céligny, village	Crans-près-Céligny, village	Crans-près-Céligny, La Versoix	Crans-près-Céligny, port	Nyon, Colovray	Nyon, route de Genève	Nyon, plage	Nyon, Conservatoire	Nyon, chemin des Pensées	Nyon, Ed. Rd
Start	S2d	S2d	S2d	S2d	S2d	S2d	S2d	S2d	S2d	S2d	S2d	S2d	S2d	S2d	S2d	S2d	S2d
05:34	1	1	1	1	1	1	1	1	3	3	4	4	4	4	4	4	4
06:34	5	5	5	5	5	4	4	5	10	12	16	16	16	16	16	16	16
07:04	5	5	5	5	4	6	7	8	12	17	19	19	19	19	19	19	19
07:34	23	23	23	23	21	24	21	22	26	35	38	38	38	38	38	38	38
08:04	17	17	15	14	11	9	9	9	9	11	11	11	11	10	10	9	
08:34	18	18	16	14	12	12	10	10	12	15	16	16	16	15	15		
09:04	10	11	9	6	5	4	4	4	5	7	7	7	7	7	7	7	
09:34	7	7	7	6	6	6	6	6	7	8	9	9	10	10	9	9	
10:04	5	5	5	4	4	3	3	3	3	4	5	5	5	5	5	5	
10:34	6	6	6	5	5	5	4	4	4	6	6	7	7	7	6	6	
11:04	5	5	4	4	4	4	4	4	4	5	6	7	7	7	7	7	
11:34	8	8	9	9	8	8	7	7	7	8	9	9	11	11	11	11	
12:04	8	8	8	8	7	7	6	6	7	7	8	8	11	11	11	11	
12:34	13	14	15	13	12	10	10	8	8	7	7	7	8	8	8	8	
13:04	10	10	9	8	7	6	6	6	7	8	9	10	10	10	10	10	
13:34	10	11	10	9	8	7	7	6	7	7	7	8	8	8	8	8	
14:04	11	11	10	9	8	6	6	6	7	7	8	9	10	10	9	9	
14:34	11	12	13	11	11	10	10	10	9	8	8	10	10	10	10	10	
15:04	10	11	9	8	7	6	6	6	6	6	7	8	9	9	9	9	
15:34	21	22	23	21	20	18	18	14	12	10	8	9	10	10	10	10	
16:04	13	16	22	19	17	15	15	15	11	10	9	10	12	12	12	12	
16:34	22	24	23	21	19	17	16	12	9	9	8	9	17	17	17	17	
17:04	18	18	17	14	13	11	9	8	6	7	8	10	22	22	21	21	
17:34	31	31	29	24	21	17	15	9	8	8	8	9	23	24	23	23	
18:04	32	32	29	23	18	14	13	9	7	7	7	7	17	17	17	16	
18:34	34	35	32	24	18	14	13	10	7	6	6	7	11	11	11	11	
19:04	27	27	25	18	13	9	8	6	3	3	3	4	6	6	6	6	
19:34	23	23	21	18	13	10	9	7	6	6	6	6	7	7	7	7	
20:34	14	15	13	12	10	9	9	6	6	6	7	8	8	8	7	7	
21:34	9	9	9	8	7	6	6	4	3	3	3	4	4	4	3	3	
22:34	8	8	7	6	5	4	4	3	3	2	3	3	3	3	3	2	
23:34	8	8	7	6	5	4	3	2	2	2	2	2	2	2	2	2	
00:34	9	9	8	7	7	5	5	4	3	2	2	2	2	2	2	2	
Somme	453	468	446	381	336	291	274	238	242	261	279	297	362	362	357	350	

Ligne TPN 10.813 : Chavannes-des-Bois - Coppet - Crassier
[Horaire 2014]



Ligne TPN 10.813 Chavannes-des-Bois – Coppet - Crassier

Montées / descentes par arrêt :



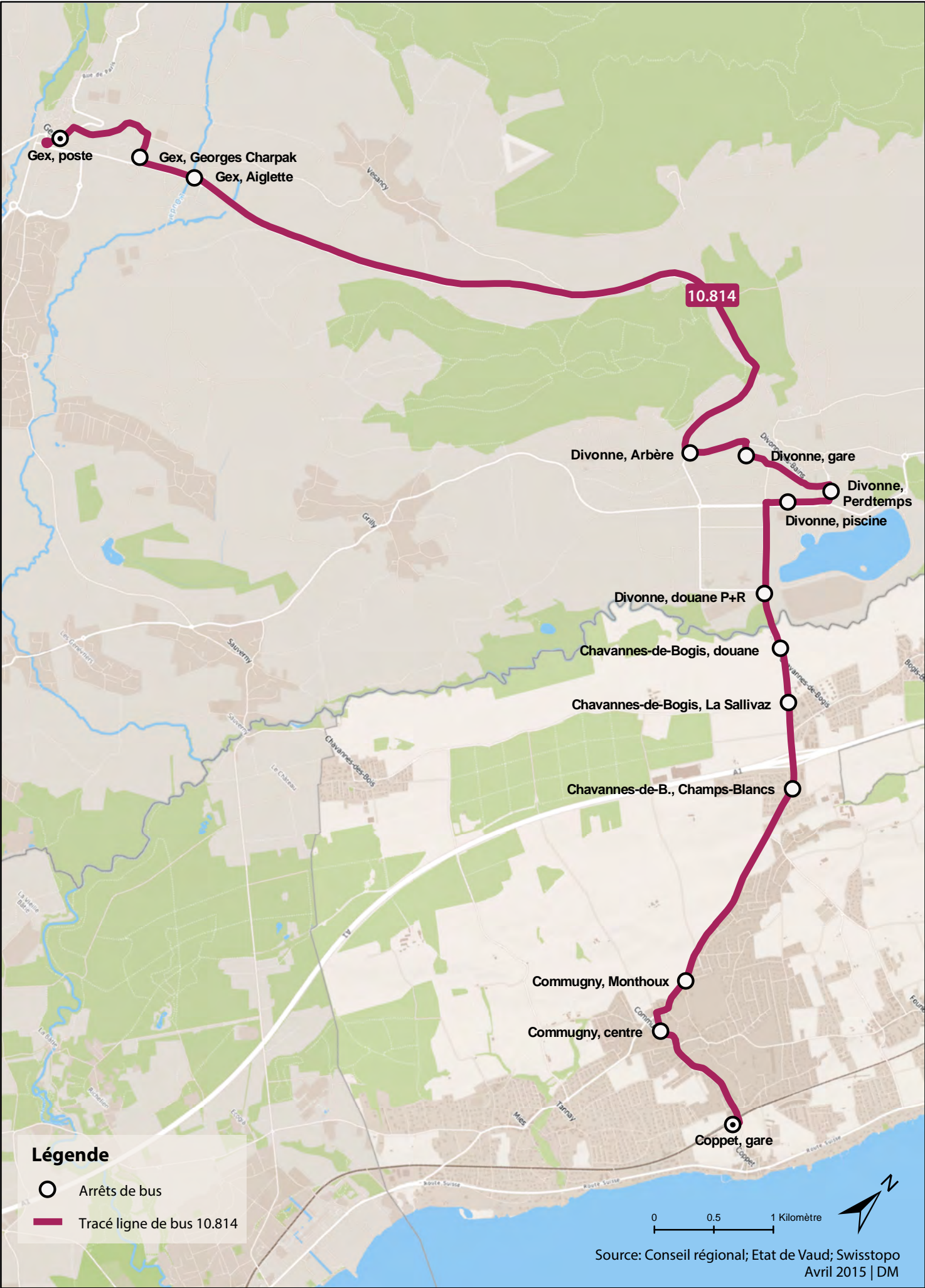
Ligne TPN 10.813 Chavannes-des-Bois – Coppet - Crassier

Graphique de charge par tronçon :

Start	S2d	Crassier, Ancienne Gare	Crassier, Levrioux	Bogis-Bossey	Chavannes-de-Bogis, village	Chavannes-de-Bogis, Champs-Bl.	Châtagneriaz	Coppet, Les Marais	Coppet, chemin des Ranaux	Coppet, Ch. Bleu	Coppet, Les Rojalets	Coppet, gare	Tannay, village	Chavannes-des-Bois
05:59	1	1	2	3	3	4	4	4	4			3	2	
06:29	1	1	3	7	8	10	10	10	10					
06:59	2	3	9	16	17	22	22	24	23					
07:29	2	3	19	32	35	41	43	43	20					
07:59	2	3	7	11	14	17	18	19	19			5	3	
08:29	1	2	7	12	15	18	18	18	9					
08:59	1	1	4	6	7	9	9	10	10					
09:59	1	1	3	5	5	6	7	7	7					
10:59	2	2	4	6	6	7	7	8	8					
11:58												2	5	4
11:59	2	3	5	9	11	13	14	14	14			2	8	7
12:29	1	1	1	2	3	3	4	4	4					
12:59	2	2	5	7	9	12	13	14	14					
13:59	1	2	5	6	8	10	11	11	11					
14:30												2	3	2
14:59	2	2	3	5	8	11	11	11	11					
16:06												5	12	8
15:59	3	3	5	7	11	15	16	16	16			2	15	12
16:29	1	1	2	3	5	7	7	7	7					
16:59	1	1	3	6	11	15	15	15	15				7	5
17:29	0	0	2	5	6	7	8	8	8					
17:59	0	0	3	7	9	11	12	13	12			8	5	
18:29	0	1	1	3	4	5	5	5	5					
18:59	1	1	2	4	5	6	6	7	7			5	4	
19:59	1	1	2	3	4	4	5	5	5			2	2	
20:59	0	1	2	2	3	4	4	4	4					
21:59	1	1	2	2	2	3	3	2	2					
Somme	30	36	100	168	210	257	274	279	247	13	72	54	0	

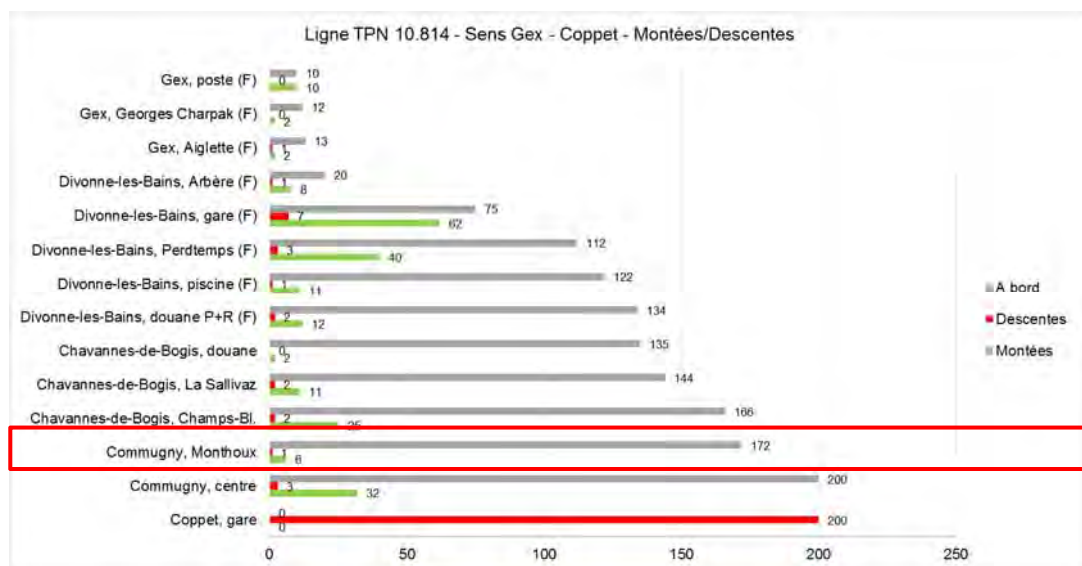
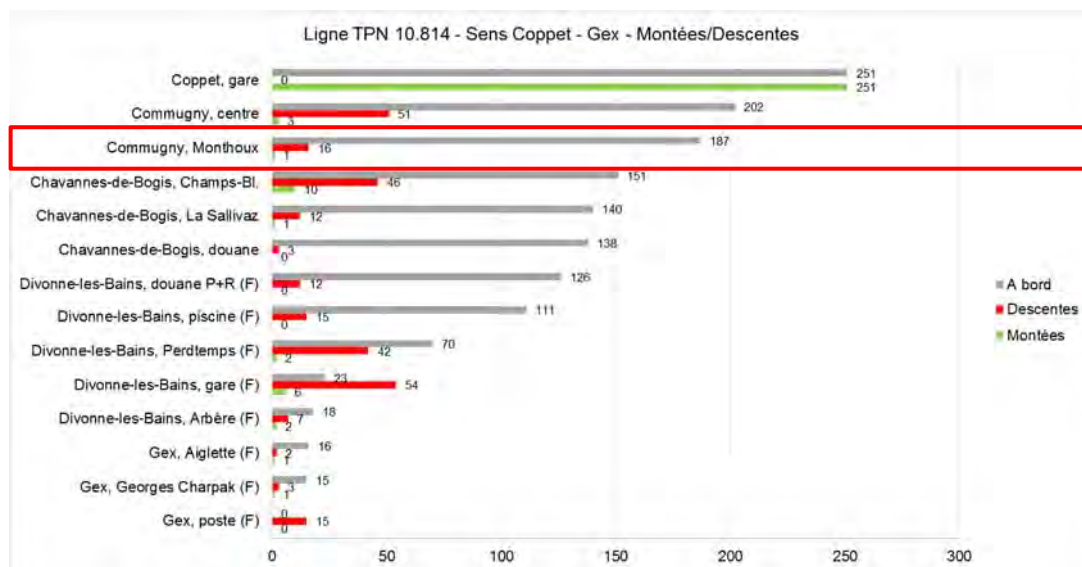
Start	S2d	Chavannes-des-Bois	Tannay, village	Coppet, gare	Coppet, Les Rojalets	Coppet, Ch. Bleu	Coppet, chemin des Ranaux	Coppet, Les Marais	Châtagneriaz	Chavannes-de-Bogis, Champs-Bl.	Chavannes-de-Bogis, village	Chavannes-de-Bogis, poste	Bogis-Bossey	Crassier, Levrioux	Crassier, Ancienne Gare
06:13	1	2	2			2	2	2	2	0	0	0	0		
07:04			5			5	4	4	4	1	1	1	0		
07:14	8	11	24			24	24	22	19	17	10	8	4	4	
07:37	13	22	25			15	15	13	7	5	2	2	1	1	
08:14	5	8	16			16	16	14	9	8	4	3	1	1	
09:14	3	3	9			10	10	9	6	5	3	2	1	1	
10:35			6			6	6	4	3	3	2	0	0		
11:35			6			6	6	5	4	4	2	2	0	0	
12:05			8			10	9	9	8	6	5	4	1	1	
12:14	3	4	10			16	15	14	12	10	7	5	1	1	
13:14	4	4	8			9	8	7	6	5	4	3	1	1	
14:35			11			13	13	11	9	7	5	1	1	1	
15:14	2	2													
15:35			22			28	28	27	22	19	13	11	2	1	
16:05			12			19	18	17	14	12	8	7	1	1	
16:35	2	2	16			19	19	17	14	12	8	8	2	1	
17:05			16			16	15	13	11	10	7	6	2	2	
17:14	2	3	22			22	20	18	14	12	8	7	3	2	
18:05			24			24	23	19	16	13	7	6	2	2	
18:14	2	2	21			21	19	17	13	12	6	6	2	1	
19:05			18			18	17	15	12	10	5	5	2	1	
19:14	2	2	12			12	12	10	7	6	4	4	2	2	
20:14	1	1	8			8	8	7	5	4	3	2	1	1	
21:35			6			6	6	5	4	3	2	2	1	0	
22:35			7			7	7	6	5	4	2	2	1	1	
Somme	48	64	315	0	331	320	287	228	192	118	103	30	24		

Ligne TPN 10.814 : Coppet - Divonne-les-Bains - Gex
[Horaire 2014]



Ligne TPN 10.814 Gex – Divonne-les-Bains - Coppet

Montées / descentes par arrêt :



Ligne TPN 10.814 Gex – Divonne-les-Bains - Coppet

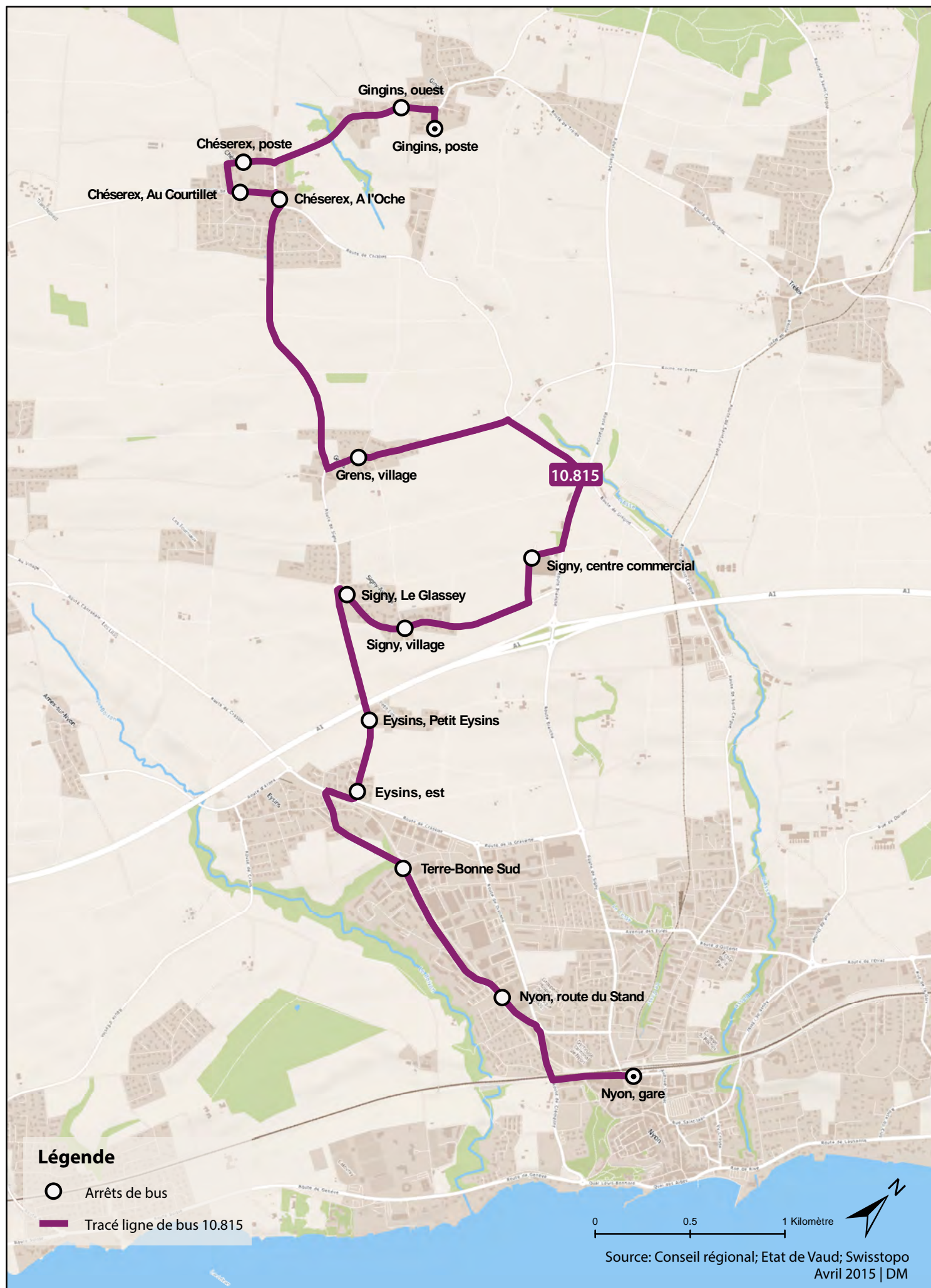
Graphique de charge par tronçon :

	Coppet, gare	Commugny, centre	Commugny, Monthoux	Chavannes-de-Bogis, Champs-Bi.	Chavannes-de-Bogis, La Sallivaz	Chavannes-de-Bogis, douane	Divonne-les-Bains, douane P+R (F)	Divonne-les-Bains, piscine (F)	Divonne-les-Bains, Perdtamps (F)	Divonne-les-Bains, gare (F)	Gex, Aiglette (F)	Gex, Georges Charpak (F)	Gex, poste (F)
Start	S2d	S2d	S2d	S2d	S2d	S2d	S2d	S2d	S2d	S2d	S2d	S2d	S2d
06:35	2	2	1	1	1	1	1	1	1	0	1	1	0
07:35	20	13	10	3	2	2	2	2	2	2	2	2	2
08:35	12	10	9	6	5	5	5	4	3	2	2	2	1
09:35	11	7	7	4	4	4	3	3	2				
10:35	7	6	6	4	4	4	3	3	2				
11:35	8	6	6	4	4	4	4	3	2				
12:35	11	9	8	6	6	6	5	5	3				
13:35	9	7	7	6	5	5	5	4	3				
14:35	12	9	9	6	6	6	5	4	3				
15:35	17	14	13	14	13	13	12	11	8	5	5	4	4
16:35	21	18	17	14	13	13	12	10	7	3	3	2	2
17:35	34	29	28	24	23	23	21	18	11	4	3	2	2
18:35	34	29	27	25	23	23	21	18	11	5	2	2	2
19:35	23	18	17	15	14	14	13	11	6				
20:35	11	9	9	7	7	7	6	6	3				
21:35	7	6	6	5	5	5	4	4	2				
Somme	238	193	179	146	136	134	123	108	69	22	17	15	14

	Gex, poste (F)	Gex, Georges Charpak (F)	Gex, Aiglette (F)	Divonne-les-Bains, Arbère (F)	Divonne-les-Bains, gare (F)	Divonne-les-Bains, Perdtamps (F)	Divonne-les-Bains, piscine (F)	Divonne-les-Bains, douane P+R (F)	Chavannes-de-Bogis, douane	Chavannes-de-Bogis, La Sallivaz	Commugny, Monthoux	Commugny, centre	Coppet, gare
Start	S2d	S2d	S2d	S2d	S2d	S2d	S2d	S2d	S2d	S2d	S2d	S2d	S2d
06:04				2	5	6	7	7	7	8	8	9	
06:47	2	2	2	6	15	23	25	29	30	33	34	41	
07:47	2	2	3	5	12	19	20	21	22	23	25	26	29
08:47	2	3	3	3	6	9	10	12	12	12	13	13	15
10:04					4	6	7	7	7	8	8	8	9
11:04					5	7	7	8	8	9	10	10	11
12:04					4	5	6	7	7	7	9	9	10
13:04					3	5	5	6	6	6	7	7	9
14:04					3	5	5	5	5	6	7	8	9
15:04					4	5	6	6	6	7	9	10	11
16:47	1	2	2	2	6	8	8	9	9	9	12	13	14
17:47	1	1	1	2	3	4	4	5	5	6	7	7	10
18:47	1	1	1	1	3	3	3	4	4	5	5	6	8
19:47	0	0	1	0	2	3	3	3	3	3	4	4	4
21:04					2	2	2	2	2	3	3	3	3
22:04					1	2	2	2	2	2	2	2	2
Somme	10	11	13	19	75	110	120	132	133	142	163	168	195

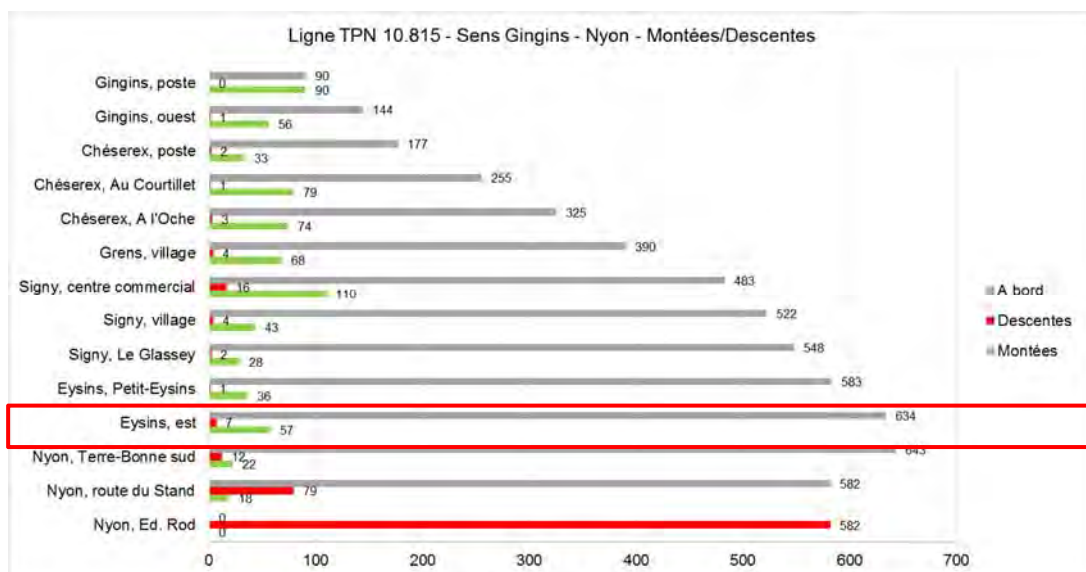
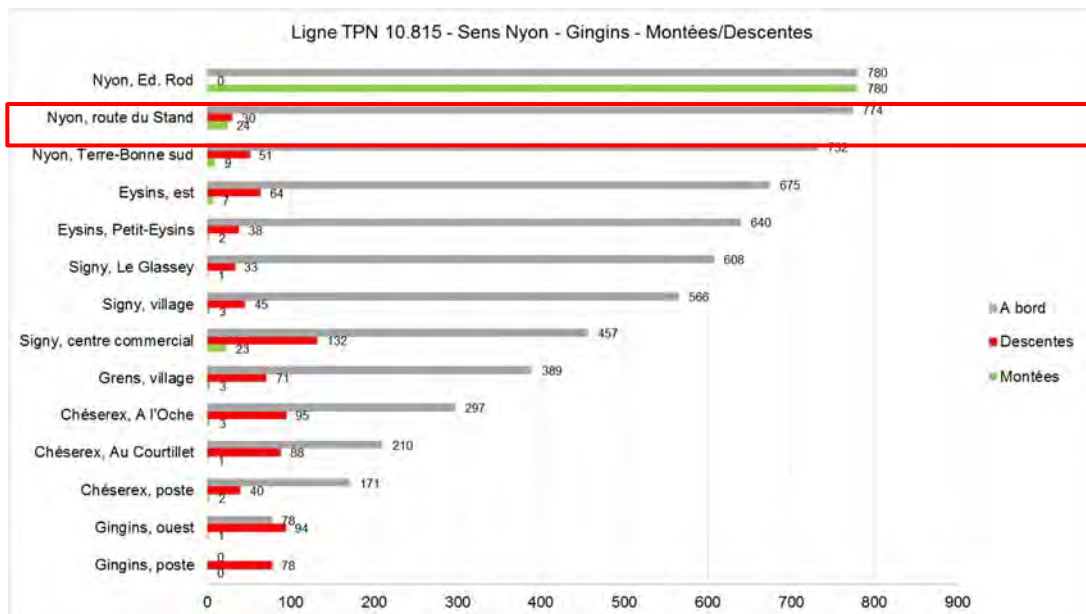
Ligne TPN 10.815 : Nyon - Gingins

[Horaire 2014]



Ligne TPN 10.815 Nyon – Gingins

Montées / descentes par arrêt :



Ligne TPN 10.815 Nyon – Gingins

Graphique de charge par tronçon :

		Nyon, Ed. Rod	Nyon, route du Stand	Nyon, Terre-Bonne sud	Eysins, est	Eysins, Petit-Eysins	Signy, Le Glassey	Signy, village	Signy, centre commercial	Grens, village	Chésérèx, A l'Oche	Chésérèx, Au Courtillet	Chésérèx, poste	Gingins, ouest	Gingins, poste
Start	S2d	S2d	S2d	S2d	S2d	S2d	S2d	S2d	S2d	S2d	S2d	S2d	S2d	S2d	S2d
05:51	1	1	1	1	1	1	1	0	0	0	0	0	0	0	
06:21	2	2	2	2	2	2	2	1	1	1	1	1	0	0	
06:51	4	5	5	5	5	5	5	4	2	2	2	1	1	1	
07:21	14	15	14	13	12	12	12	8	7	6	5	4	3		
07:51	12	12	10	10	9	9	9	3	2	2	2	2	1		
08:21	35	34	31	30	28	27	26	8	7	6	5	4	3		
09:21	11	12	11	11	10	10	9	4	4	3	2	2	1		
10:21	8	9	8	7	7	7	7	5	4	3	2	2	1		
11:21	9	9	9	9	9	8	8	5	4	3	2	2	1		
12:21	12	13	12	11	11	10	9	7	6	4	3	3	2		
13:21	14	14	14	13	12	12	11	8	7	6	4	4	2		
14:21	12	13	13	12	11	10	10	8	7	5	4	3	2		
15:21	14	14	14	13	13	12	12	10	9	6	4	3	2		
16:21	21	22	21	19	18	17	17	15	13	9	6	5	2		
16:51	22	23	22	20	19	18	17	16	14	10	7	6	2		
17:21	27	27	26	24	23	21	19	18	16	11	8	6	3		
17:51	27	26	25	22	21	20	18	17	14	11	7	6	3		
18:21	27	25	23	19	18	17	15	14	12	9	6	5	2		
18:51	22	21	17	14	13	12	10	11	9	8	5	5	2		
19:21	18	18	15	14	13	12	10	10	8	7	5	4	2		
20:21	12	11	11	10	9	9	8	8	7	5	3	3	1		
21:21	7	7	6	5	5	5	4	4	4	3	2	2	1		
22:21	7	6	6	5	5	5	5	4	3	2	1	1	1		
23:17	7	7	7	6	6	6	5	5	5	4	2	2	1		

	Gingins, poste	Gingins, ouest	Chésérèx, poste	Chésérèx, Au Courtillet	Chésérèx, A l'Oche	Grens, village	Signy, centre commercial	Signy, village	Signy, Le Glassey	Eysins, Petit-Eysins	Eysins, est	Nyon, Terre-Bonne sud	Nyon, route du Stand	Nyon, Ed. Rod
Start	S2d	S2d	S2d	S2d	S2d	S2d	S2d	S2d	S2d	S2d	S2d	S2d	S2d	S2d
05:39	0	1	2	2	2	3	3	3	3	4	4	5	6	
06:15	2	3	4	6	7	8	8	9	9	10	11	11	12	
06:45	3	5	6	10	13	17	16	20	22	23	27	26	26	
07:15	4	9	12	19	24	27	27	30	31	33	39	40	39	
07:45	4	8	10	16	20	25	25	28	30	33	38	38	26	
08:15	2	3	4	6	8	10	10	11	12	13	14	14	13	
08:45	2	4	4	6	8	10	9	10	10	11	12	12	11	
09:45	2	3	4	5	7	8	9	9	10	10	11	11	8	
10:45	1	2	2	4	5	7	8	9	9	9	10	10	9	
11:45	2	3	3	5	7	8	10	10	11	12	12	12	13	
12:45	2	3	4	5	6	7	9	10	11	11	12	11	11	
13:45	3	4	5	6	7	8	10	11	12	12	13	13	12	
14:45	2	3	3	4	6	6	9	9	9	10	10	10	10	
15:45	2	3	3	5	7	7	11	11	11	12	13	13	13	
16:45	2	3	4	5	6	7	15	16	16	17	17	17	18	
17:15	2	2	2	3	3	4	10	10	10	11	11	11	11	
17:45	3	3	3	4	5	6	12	12	13	14	14	14	14	
18:15	1	1	2	2	3	3	6	6	6	7	7	7	7	
18:45	1	2	2	3	3	4	6	6	7	7	7	8	7	
19:15	1	1	1	2	2	2	6	6	7	7	7	7	7	
19:45	1	1	1	2	3	3	4	4	4	5	5	5	5	
20:45	1	1	1	2	3	3	4	4	5	5	5	5	5	
21:45	1	1	1	2	2	3	3	3	3	4	4	4	4	
22:42	1	1	2	2	2	3	3	4	4	4	5	4	4	
23:45	0	1	2	2	2	2	2	2	2	2	2	2	2	
Somme	44	72	89	125	163	192	234	256	268	284	310	314	294	

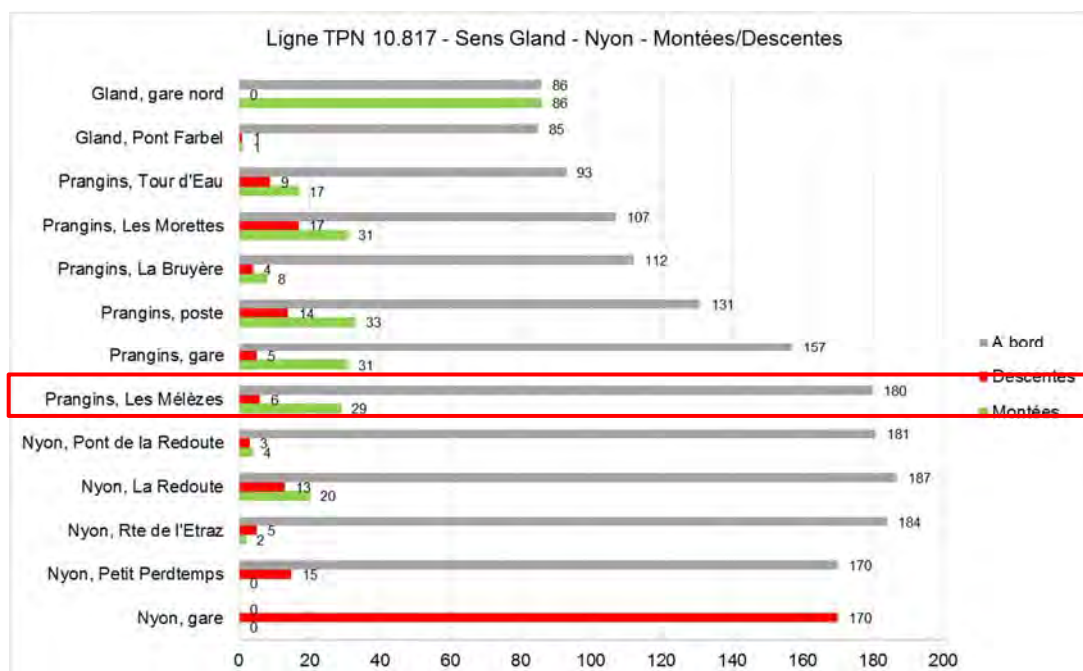
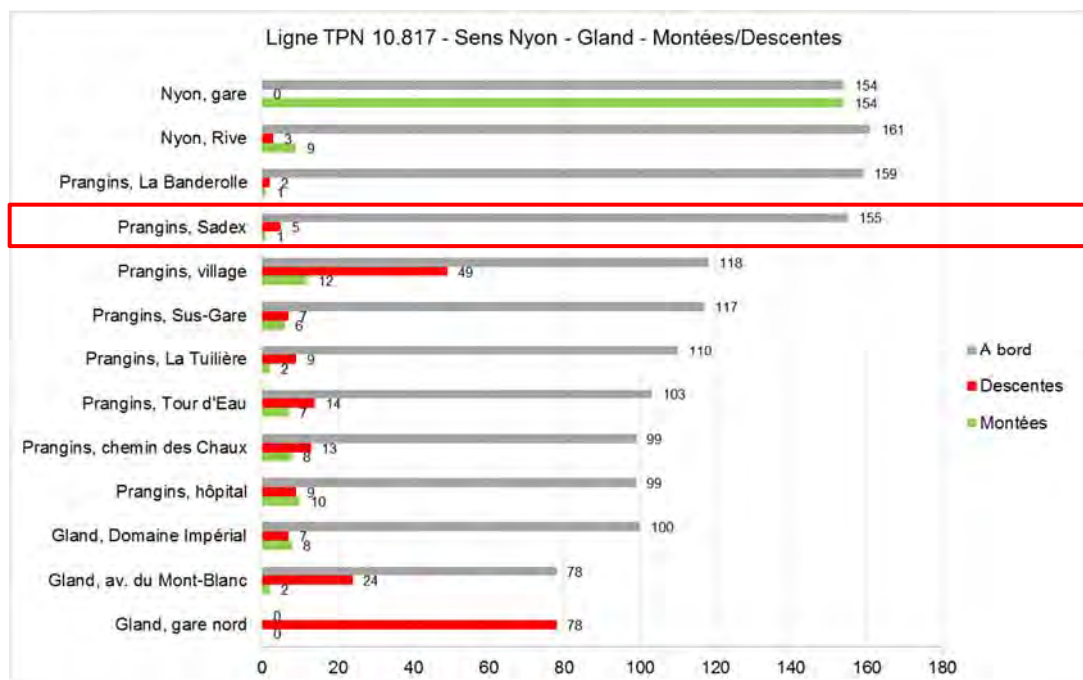
Ligne TPN 10.817 : Nyon - Prangins - Gland

[Horaire 2014]



Ligne TPN 10.817 Nyon – Prangins - Gland

Montées / descentes par arrêt :



Ligne TPN 10.817 Nyon – Prangins - Gland

Graphique de charge par tronçon :

	Nyon, gare	Nyon, Rive	Prangins, La Banderolle	Prangins, Sadex	Prangins, village	Prangins, Sus-Gare	Prangins, La Tuilière	Prangins, Tour d'Eau	Prangins, chemin des Chaux	Prangins, hôpital	Gland, Domaine Impérial	Gland, av. du Mont-Blanc	Gland, gare nord
Start	S2d	S2d	S2d	S2d	S2d	S2d	S2d	S2d	S2d	S2d	S2d	S2d	S2d
06:20	3	3	3	3	4	4	4	5	6	4	4	4	
07:20	5	5	4	4	5	6	6	8	10	9	12	11	
08:20	6	6	6	6	5	5	5	6	7	7	7	5	
09:20	4	5	5	4	3	3	3	3	4	3	4	3	
10:20	7	7	7	7	5	5	5	5	5	5	5	4	
11:20	6	6	6	6	4	4	4	4	4	4	4	3	
12:20	15	15	15	14	10	9	9	7	5	5	5	4	
13:20	5	5	5	5	4	4	4	4	4	4	4	3	
14:20	6	6	6	6	5	5	5	5	5	5	4	3	
15:20	7	7	7	7	7	7	7	6	6	6	6	4	
16:20	10	10	10	10	9	9	9	8	8	9	9	7	
17:20	18	18	18	18	14	14	14	12	11	12	11	7	
18:20	15	16	16	16	11	12	10	9	8	8	8	5	
19:20	11	11	11	10	7	7	6	6	5	5	5	3	
20:20	5	5	5	5	4	4	4	3	3	3	3	2	
21:20	5	6	6	6	4	4	3	3	2	2	2	2	
22:20	5	6	6	6	4	3	3	2	1	1	1	1	
00:26	4	5	5	5	2	2	1						
01:26	4	5	5	5	2	2	1						
Somme	142	149	147	143	110	108	102	96	92	92	93	72	

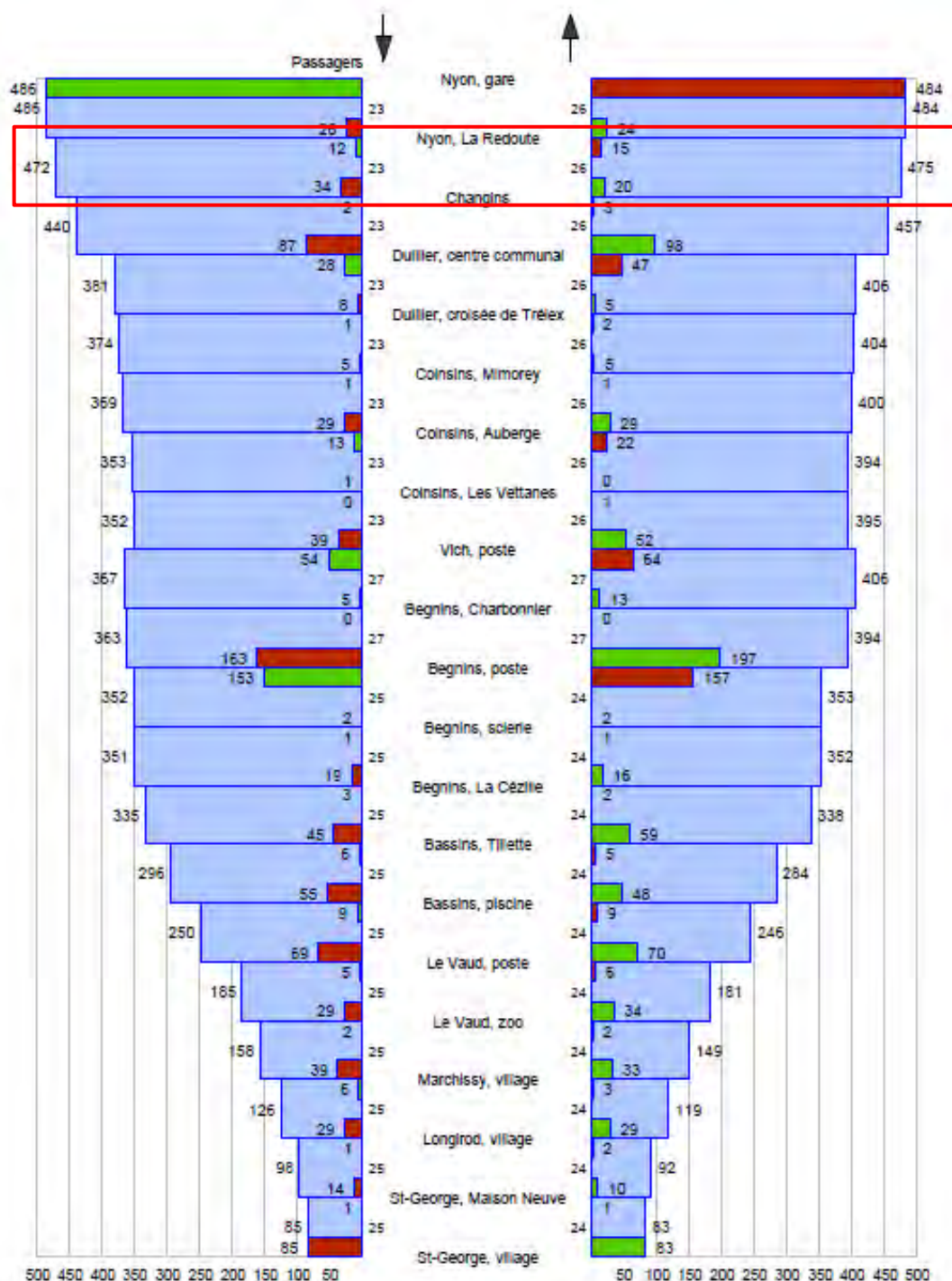
	Gland, gare nord	Gland, Pont Farbel	Prangins, Tour d'Eau	Prangins, Les Morettes	Prangins, La Bruyère	Prangins, poste	Prangins, gare	Prangins, Les Mélézes	Nyon, Pont de la Redoute	Nyon, La Redoute	Nyon, gare
Start	S2d	S2d	S2d	S2d	S2d	S2d	S2d	S2d	S2d	S2d	S2d
05:51			1	4	5	6	7	9	9	10	
06:52	2	2	5	10	12	15	19	28	30	33	
07:52	9	9	13	15	15	22	27	31	32	32	
08:52	5	5	7	8	8	8	11	13	13	12	
09:52	3	3	4	4	5	6	7	8	8	8	
10:52	2	2	3	4	4	5	6	6	7	7	
11:52	2	2	3	4	4	5	6	7	7	8	
12:52	3	3	4	4	5	6	7	8	8	8	
13:52	3	3	4	4	4	5	6	7	7	7	
14:52	3	3	4	4	4	5	6	6	6	6	
15:52	4	4	4	5	5	6	7	8	8	8	
16:52	5	5	5	6	6	7	8	8	8	10	
17:52	10	10	8	7	7	5	6	6	6	7	
18:52	9	9	8	6	6	5	5	5	5	5	
19:52	4	4	4	4	4	3	4	4	4	3	
20:52	4	4	4	4	4	4	5	5	5	5	
21:52	3	3	3	3	3	3	3	4	4	3	
22:52	3	3	3	3	3	2	2	2	2	2	
Somme	76	76	84	98	102	119	142	164	167	174	

Ligne CarPostal 10.820 : Nyon - Begnins - St-George
[Horaire 2014]



Ligne CarPostal 10.820 Nyon – Begnins – St-George

Montées / descentes par arrêts :



Ligne CarPostal 10.820 Nyon – Begnins – St-George

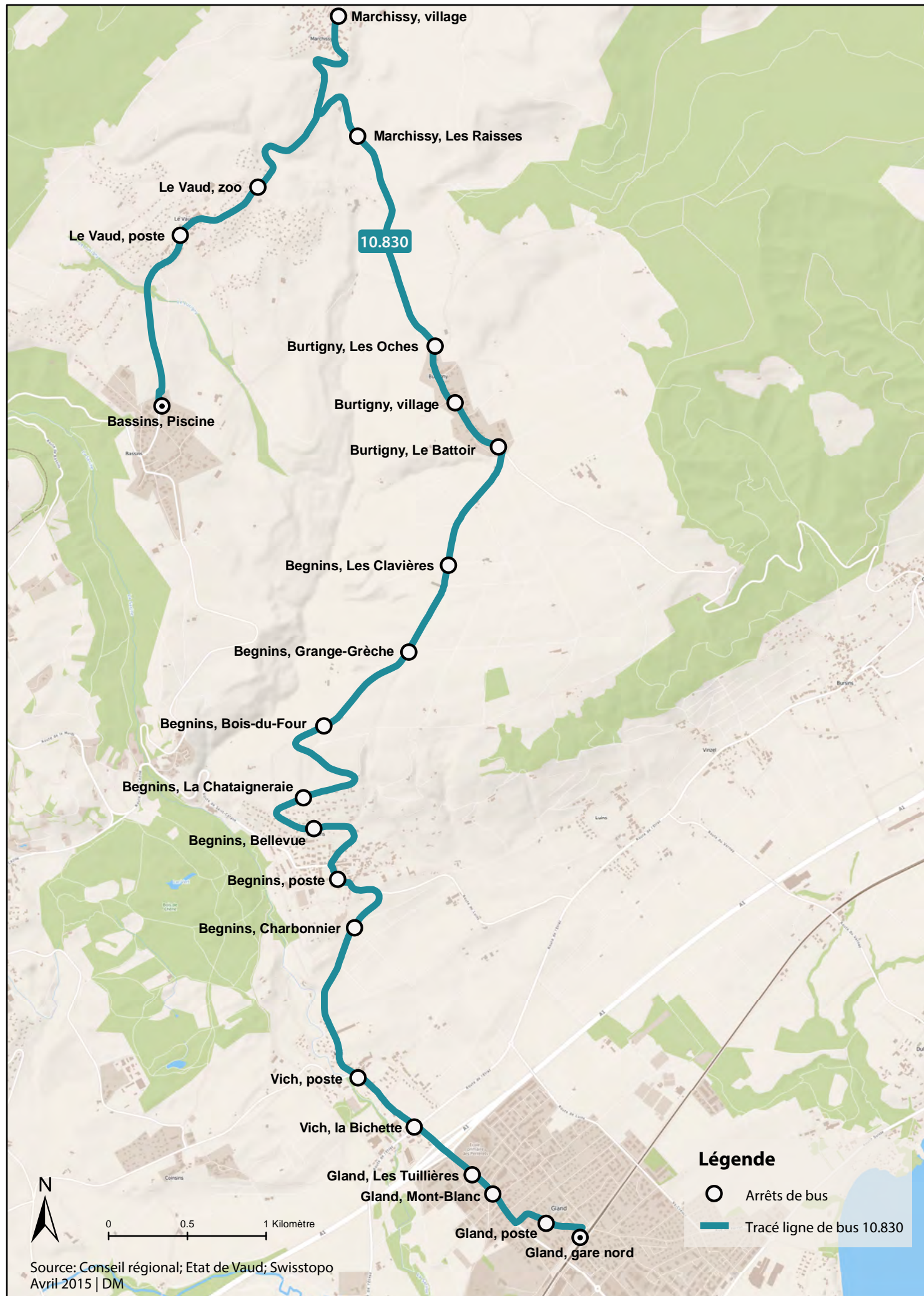
Graphique de charge par arrêts :

	06:07	06:21	06:51	07:11	07:51	08:21	08:21	10:21	11:21	12:07	12:06	12:06	12:21	13:21	14:21	14:42	14:45	15:21	15:37	16:21	16:51	17:21	17:51	18:21	18:51	19:21	19:51	20:21	21:21	22:21	25:00
Nyon, gare	-	10	17	22	36	38	21	20	23	-	-	-	36	31	27	-	-	41	-	53	55	55	55	55	55	55	55	55	55	55	55
Nyon, La Redoute	-	11	17	21	39	32	20	20	23	-	-	-	36	32	27	-	-	41	-	53	55	55	55	55	55	55	55	55	55	55	55
Changins	-	11	13	18	22	18	15	18	23	-	-	-	36	30	26	-	-	41	-	53	55	55	55	55	55	55	55	55	55	55	55
Dullier, centre communal	-	11	13	29	49	16	13	17	20	-	-	-	32	25	23	-	-	36	-	45	52	53	53	36	30	26	11	19	15	24	46
Dullier, croisée de Trélex	-	10	12	28	46	15	13	16	20	-	-	-	32	24	23	-	-	36	-	44	51	53	53	36	30	26	11	19	15	24	46
Coincins, Mimorey	-	10	12	28	46	14	13	16	19	-	-	-	31	24	22	-	-	36	-	43	49	51	52	38	30	26	11	19	15	24	46
Coincins, Auberge	-	10	10	33	59	11	11	15	18	-	-	-	30	23	21	-	-	35	-	43	46	47	51	36	26	24	9	19	14	23	46
Coincins, Les Vettanes	-	9	10	33	59	11	11	15	18	-	-	-	30	22	21	-	-	35	-	43	46	47	51	36	26	24	9	19	14	23	46
Vich, poste	1	9	9	37	58	11	11	15	16	39	33	33	28	20	40	19	10	37	25	41	45	44	46	34	24	22	9	17	14	20	43
Begnins, Charbonnier	1	9	9	37	58	11	11	15	16	39	33	33	28	20	40	19	10	37	25	41	45	44	46	34	24	22	9	17	14	20	43
Begnins, poste	1	7	6	11	0	10	11	15	19	66	82	82	21	16	76	42	12	64	42	60	37	34	38	27	24	17	0	18	13	14	36
Begnins, scierie	1	7	6	11	-	10	10	15	18	66	80	82	21	16	74	42	12	65	42	60	36	34	38	27	24	17	-	18	13	14	36
Begnins, La Cézille	1	7	5	9	-	10	12	13	18	68	76	76	19	18	72	40	12	62	41	56	35	34	35	26	21	16	-	18	12	14	29
Bassins, Tilette	3	6	5	9	-	10	11	13	16	64	68	68	17	17	66	38	12	56	35	50	34	30	32	22	18	13	-	14	9	12	26
Bassins, piscine	3	6	5	8	-	7	10	12	14	51	52	58	15	13	62	28	10	44	29	43	31	25	29	20	16	12	-	11	8	9	21
Le Vaud, poste	3	6	5	7	-	7	9	8	9	36	41	44	11	11	44	23	7	33	22	33	25	21	23	15	14	10	-	9	6	6	9
Le Vaud, zoo	3	6	4	5	-	6	7	7	8	33	33	36	10	10	37	22	7	30	19	30	22	18	16	14	11	10	-	8	6	5	9
Marchissy, village	2	6	4	5	-	6	6	6	8	26	26	31	8	9	32	20	6	28	16	25	17	13	12	11	7	9	-	7	5	5	7
Longirod, village	2	4	4	4	-	5	5	6	8	19	20	22	7	8	26	16	4	23	13	21	12	11	9	10	5	7	-	6	4	4	3
St-George, Maison Neuve	2	4	3	4	-	5	5	5	7	16	18	16	7	8	22	16	4	18	10	18	11	10	9	10	5	6	-	6	4	4	3
St-George, village	0	0	0	0	-	0	0	0	0	0	0	0	0	0	0	0	0	0	0	0	0	0	0	0	0	0	-	0	0	0	0

	05:14	06:17	06:20	06:50	07:02	07:11	07:04	07:20	07:44	07:50	07:55	08:06	08:20	09:20	10:20	11:20	12:17	12:20	13:20	14:20	14:47	15:20	16:20	16:50	17:20	17:50	18:20	18:50	19:20	20:20	21:20	23:20
St-George, village	3	-	8	7	15	-	41	13	-	12	41	-	6	6	7	6	-	6	7	5	-	7	7	4	6	6	6	5	7	6	5	5
St-George, Maison Neuve	4	-	9	7	17	-	46	14	-	13	45	-	6	6	7	6	-	7	10	6	-	8	7	5	7	7	6	5	7	6	5	5
Longirod, village	5	-	11	9	22	-	55	21	-	19	51	-	7	8	8	7	-	7	12	8	-	8	9	5	7	7	7	5	8	6	6	14
Marchissy, village	6	-	18	12	28	-	55	28	-	25	59	-	11	10	8	8	-	8	13	9	-	9	9	6	8	8	8	5	8	7	6	14
Le Vaud, zoo	6	-	19	14	37	18	55	33	-	31	59	16	12	12	9	9	-	8	14	11	-	11	11	7	11	8	9	5	8	7	6	10
Le Vaud, poste	8	-	23	16	54	48	55	41	-	42	70	34	20	14	11	11	-	10	23	14	-	13	14	8	14	8	11	5	10	9	6	11
Bassins, piscine	8	-	27	19	66	66	55	49	-	47	74	48	26	15	12	14	-	11	15	13	-	15	15	9	14	9	13	6	11	10	6	9
Bassins, Tilette	10	-	36	25	76	80	55	55	-	58	81	49	31	18	14	15	-	14	17	17	-	17	17	11	15	9	15	7	13	11	6	10
Begnins, La Cézille	10	-	36	27	80	82	55	57	-	60	81	49	31	20	14	17	-	15	18	18	-	17	16	11	16	9	16	7	13	11	6	7
Begnins, scierie	10	-	37	28	80	83	55	57	-	60	81	49	31	20	14	17	-	15	18	18	-	17	16	11	16	9	16	7	13	11	6	7
Begnins, poste	10	7	34	33	62	34	23	54	27	42	29	18	26	31	18	28	74	20	25	46	52	53	27	12	16	10	15	8	17	15	8	6
Begnins, Charbonnier	10	7	34	33	62	34	23	54	29	42	29	18	27	41	18	28	75	21	25	46	52	53	27	12	16	10	15	8	19	16	8	6
Vich, poste	10	8	33	35	47	42	0	53	35	33	0	0	29	40	19	24	71	30	25	48	42	45	26	13	17	11	16	7	18	17	9	6
Coincins, Les Vettanes	10	8	33	35	47	42	-	53	35	33	-	-	29	40	19	24	70	30	25	47	42	44	26	13	17	11	16	7	18	17	9	6
Coincins, Auberge	10	11	36	40	47	43	-	55	37	28	-	-	31	40	20	24	57	23	25	44	38	41	26	14	19	12	16	7	18	17	10	8
Coincins, Mimorey	10	12	35	40	47	45	-	55	37	28	-	-	31	41	20	25	57	24	25	44	38	41	26	14	19	12	16	7	18	17	10	8
Dullier, croisée de Trélex	10	12	35	40	47	45	-	55	38	28	-	-	31	42	20	25	57	24	25	43	38	41	27	17	20	12	17	8	19	17	10	8
Dullier, centre communal	13	16	50	49	57	65	-	59	58	34	-	-	39	49	25	31	20	27	28	27	11	30	25	17	22	13	18	8	22	20	12	14
Changins	14	16	49	50	57	65	-	59	59	34	-	-	39	49	25	31	20	27	29	28	11	33	31	21	24	14	19	9	22	20	12	14
Nyon, La Redoute	13	19	51	54	56	68	-	59	57	33	-	-	37	48	25	33	19	27	29	28	11	34	34	27	25	15	19	8	21	20	12	13
Nyon, gare	0	0	0	0	0	0	-	0	0	0	-	-	0	0	0	0	0	0	0	0	0	0	0	0	0	0	0	0	0	0	0	0

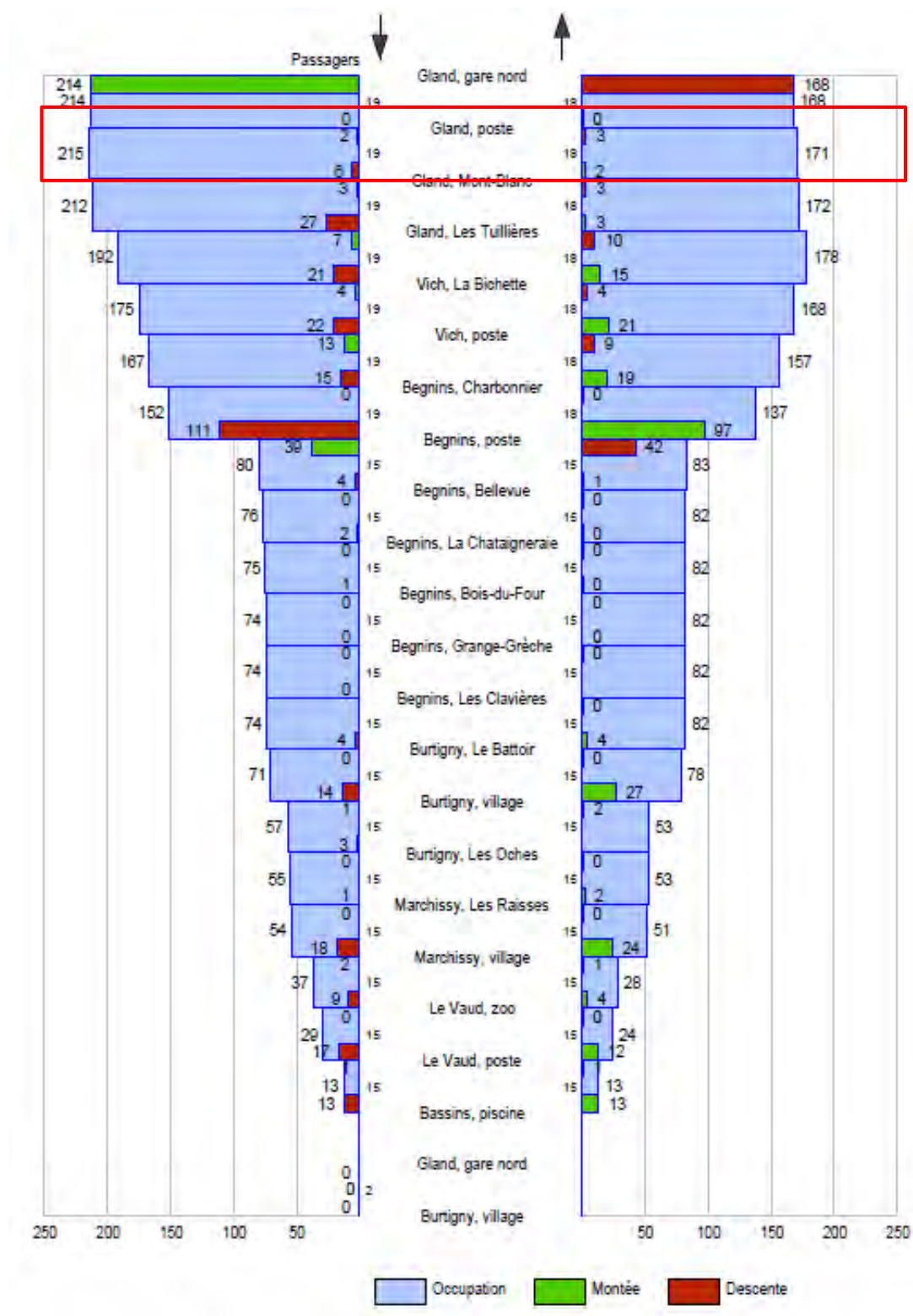
Ligne CarPostal 10.830 : Gland - Begnins - Burtigny - Bassins

[Horaire 2014]



Ligne CarPostal 10.830 Gland – Burtigny - Bassins

Montées / descentes par arrêt :



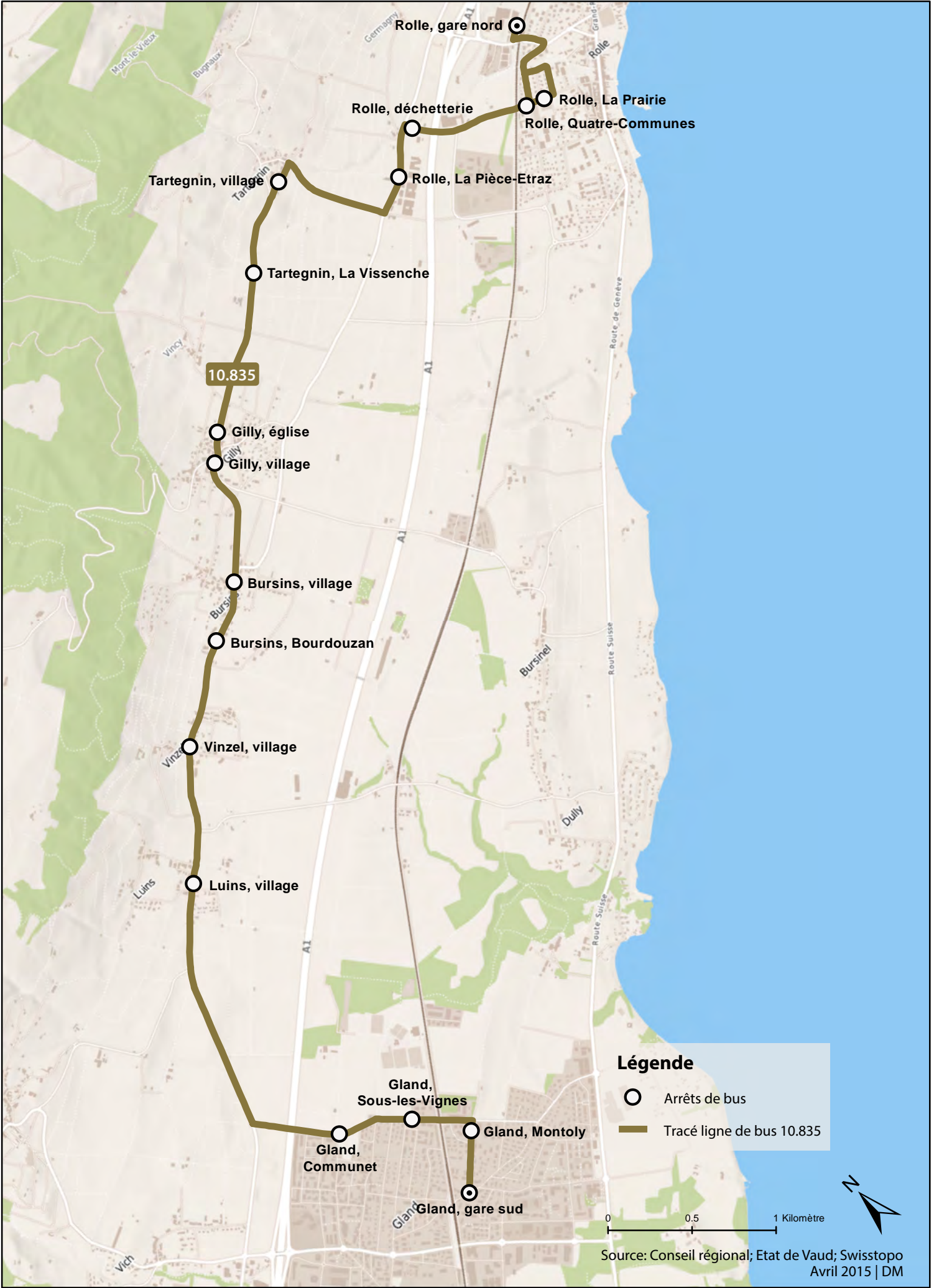
Ligne CarPostal 10.830 Gland – Burtigny - Bassins

Graphique de charge par tronçon :

	06:22	07:22	08:22	09:22	10:22	11:22	12:22	13:22	14:22	15:22	16:22	17:22	17:52	18:22	18:52	19:22	19:52	20:22	20:52	22:20	23:20	24:58	26:10
Gland, gare nord	9	23	14	12	8	9	14	14	12	18	26	42	45	34	27	20	15	13	11	0	0	0	1
Gland, poste	9	23	14	12	8	9	14	14	12	18	26	42	45	34	27	20	15	13	11	0	0	0	-
Gland, Mont-Blanc	9	24	13	12	8	9	14	14	12	18	26	42	45	34	26	20	15	13	10	-	-	-	-
Gland, Les Tuilières	8	22	10	20	8	9	13	12	11	17	25	41	42	31	22	16	11	12	9	-	-	-	-
Vich, La Bichette	6	16	9	19	8	8	11	12	11	16	23	40	39	30	21	16	11	11	9	-	-	-	-
Vich, poste	6	27	8	17	7	8	9	10	11	16	29	37	36	28	19	16	9	10	7	-	-	-	-
Begnins, Charbonnier	6	27	8	17	7	8	9	10	11	16	29	35	29	26	18	15	7	9	5	-	-	-	-
Begnins, poste	4	7	4	12	5	9	7	6	27	41	36	14	0	13	0	8	0	8	0	-	-	-	-
Begnins, Bellevue	1	6	4	12	5	9	7	6	26	41	34	13	-	13	-	8	-	8	-	-	-	-	-
Begnins, La Chataigneraie	1	6	4	12	5	9	7	6	26	41	34	13	-	13	-	7	-	8	-	-	-	-	-
Begnins, Bois-du-Four	1	6	4	12	5	9	7	6	26	41	34	13	-	13	-	7	-	8	-	-	-	-	-
Begnins, Grange-Grèche	1	6	4	12	5	9	7	6	26	41	34	13	-	13	-	7	-	8	-	-	-	-	-
Begnins, Les Clavières	1	6	4	12	5	9	7	6	26	41	34	13	-	13	-	7	-	8	-	-	-	-	-
Burtigny, Le Battoir	1	4	4	12	5	9	7	6	25	40	34	13	-	12	-	7	-	7	-	-	-	-	-
Burtigny, village	1	4	3	11	4	8	5	6	21	34	27	10	-	9	-	6	-	6	-	0	0	0	0
Burtigny, Les Oches	1	4	3	12	4	7	5	5	21	34	27	9	-	9	-	5	-	6	-	-	-	-	-
Marchissy, Les Raisses	1	4	3	12	4	7	5	5	21	33	25	9	-	9	-	5	-	6	-	-	-	-	-
Marchissy, village	1	3	3	12	4	7	4	4	18	23	18	6	-	6	-	4	-	4	-	-	-	-	-
Le Vaud, zoo	1	2	3	3	3	5	4	4	15	17	15	5	-	5	-	4	-	4	-	-	-	-	-
Le Vaud, poste	1	2	3	3	2	2	3	2	6	6	8	3	-	3	-	3	-	2	-	-	-	-	-
Bassins, piscine	0	0	0	0	0	0	0	0	0	0	0	0	-	0	-	0	-	0	-	-	-	-	-
Gland, gare nord	-	-	-	-	-	-	-	-	-	-	-	-	-	-	-	-	-	-	-	-	-	-	-
Burtigny, village	-	-	-	-	-	-	-	-	-	-	-	-	-	-	-	-	-	-	-	-	-	-	-

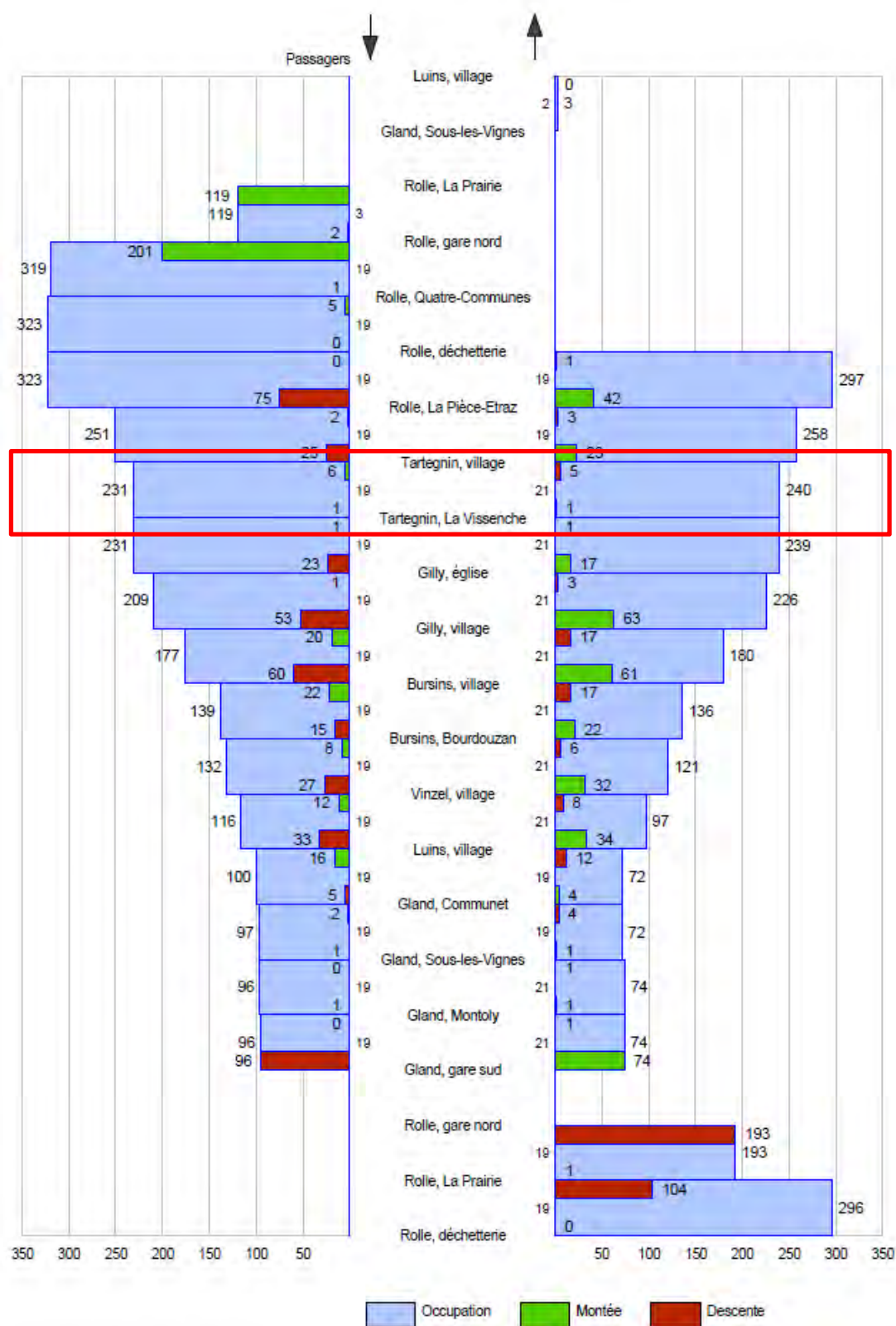
	05:55	06:00	06:55	07:00	07:55	08:00	09:00	10:00	11:00	12:00	13:00	14:00	15:00	16:00	17:00	18:00	19:00	20:00
Bassins, piscine	-	1	-	4	-	5	3	2	3	4	3	2	10	3	3	2	2	2
Le Vaud, poste	-	2	-	9	-	13	4	4	4	4	4	4	10	5	5	4	3	2
Le Vaud, zoo	-	2	-	9	-	15	5	4	4	4	6	4	11	5	5	4	3	2
Marchissy, village	-	4	-	32	-	18	6	5	5	5	6	4	11	6	6	4	3	3
Marchissy, Les Raisses	-	4	-	34	-	18	6	5	5	5	6	4	11	6	6	4	3	3
Burtigny, Les Oches	-	4	-	34	-	18	6	5	5	5	6	4	11	6	6	4	3	3
Burtigny, village	-	7	-	56	-	32	7	6	7	6	6	5	11	6	7	5	4	4
Burtigny, Le Battoir	-	7	-	59	-	34	8	6	7	6	6	5	11	6	7	5	4	4
Begnins, Les Clavières	-	7	-	59	-	34	8	6	7	6	6	5	11	6	7	5	4	4
Begnins, Grange-Grèche	-	7	-	59	-	34	8	6	7	6	6	5	11	6	7	5	4	4
Begnins, Bois-du-Four	-	7	-	59	-	34	8	6	7	6	6	5	11	6	7	5	4	4
Begnins, La Chataigneraie	-	7	-	59	-	34	8	6	7	6	6	5	11	6	7	5	4	4
Begnins, Bellevue	-	7	-	59	-	34	8	5	6	6	6	5	11	7	7	5	4	4
Begnins, poste	6	11	32	33	16	20	14	19	12	13	11	8	16	18	10	7	6	6
Begnins, Charbonnier	6	11	32	33	16	21	23	32	13	13	11	8	16	18	10	8	9	9
Vich, poste	7	12	36	34	19	20	24	32	12	13	14	10	16	16	11	9	9	9
Vich, La Bichette	6	12	37	33	21	21	24	32	11	17	14	10	18	20	14	10	10	9
Gland, Les Tuilières	6	12	38	33	18	20	24	31	11	17	11	10	13	17	15	10	9	9
Gland, Mont-Blanc	6	12	38	33	18	20	24	30	11	17	11	10	13	17	14	10	9	9
Gland, poste	6	12	38	33	18	19	24	30	11	15	11	10	13	17	14	9	9	9
Gland, gare nord	0	0	0	0	0	0	0	0	0	0	0	0	0	0	0	0	0	0

Ligne CarPostal 10.835 : Gland - Gilly - Rolle
[Horaire 2014]



Ligne CarPostal 10.835 Gland – Gilly - Rolle

Montées / descentes par arrêt :



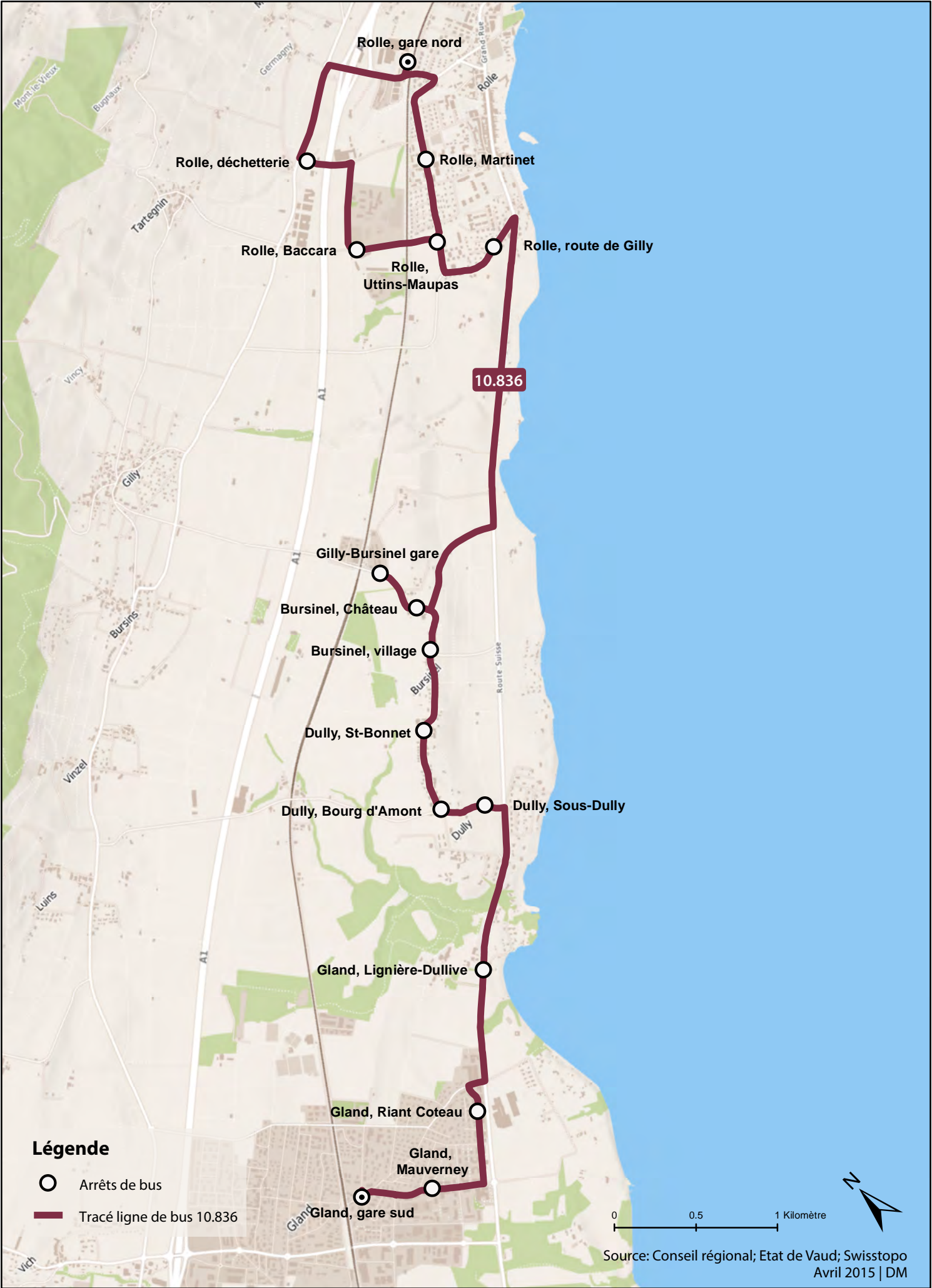
Ligne CarPostal 10.835 Gland – Gilly - Rolle

Graphique de charge par tronçon :

	05:48	06:48	07:18	07:48	08:48	09:48	10:48	11:46	11:46	12:48	13:48	14:48	15:48	16:46	16:46	17:48	18:48	19:48	20:48	21:48
Rolle, La Prairie	-	-	-	-	-	-	-	3	139	-	-	-	-	36	135	-	-	-	-	-
Rolle, gare nord	6	9	10	32	62	13	10	6	139	15	15	14	23	36	135	41	31	19	13	10
Rolle, Quatre-Communes	6	9	10	32	62	13	11	9	139	15	15	14	23	37	135	42	32	20	14	10
Rolle, déchetterie	6	8	10	32	62	13	11	9	139	15	15	14	23	37	135	42	32	20	14	10
Rolle, La Pièce-Etraz	5	7	5	13	11	7	10	9	133	15	14	14	23	39	131	42	32	19	13	10
Tartegnin, village	7	7	6	11	11	8	10	7	122	14	14	14	22	35	121	39	29	18	12	10
Tartegnin, La Vissenche	7	7	6	12	11	8	10	7	122	14	14	14	22	35	121	39	29	17	12	10
Gilly, église	7	7	6	11	11	7	9	5	112	13	12	12	20	32	114	35	25	15	11	9
Gilly, village	8	10	8	14	10	6	9	7	77	11	13	9	16	26	82	27	21	13	9	8
Bursins, village	8	15	13	14	9	6	9	7	45	10	12	9	12	20	55	18	14	9	8	7
Bursins, Bourdouzan	9	17	16	16	9	6	9	7	37	10	12	9	11	16	40	16	12	8	7	7
Vinzel, village	10	19	24	19	10	6	8	7	21	11	12	8	9	13	24	12	9	7	6	6
Luins, village	11	21	28	20	10	6	9	7	9	10	11	8	8	10	2	8	6	6	5	6
Gland, Communet	11	21	29	20	10	6	9	6	8	10	11	8	7	9	4	8	6	6	5	6
Gland, Sous-les-Vignes	11	21	28	20	10	6	9	6	8	10	11	8	7	9	4	8	6	6	5	6
Gland, Montoly	11	21	28	20	10	6	9	6	9	10	12	8	7	9	4	8	6	6	5	6
Gland, gare sud	0	0	0	0	0	0	0	0	0	0	0	0	0	0	0	0	0	0	0	0

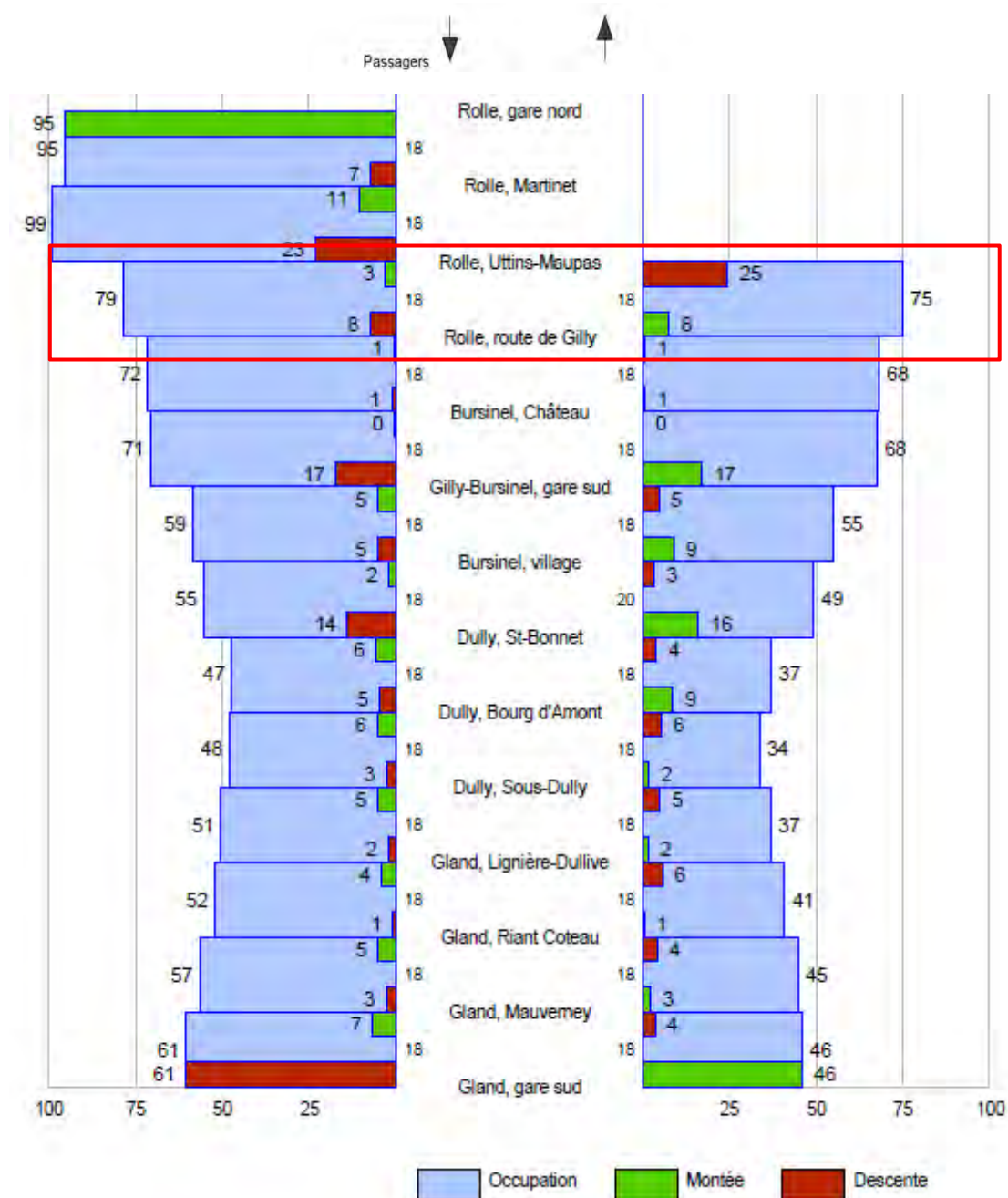
	06:15	06:15	07:15	07:15	07:45	08:15	08:15	10:15	11:15	12:15	13:15	13:15	14:15	15:15	16:15	17:15	18:15	19:15	20:15	21:15	22:20	23:20	24:58	26:10
Gland, gare sud	2	3	6	0	4	8	5	4	6	10	8	6	7	10	13	17	22	19	8	6	4	6	8	2
Gland, Montoly	2	3	6	0	4	8	5	4	6	10	8	6	7	10	13	17	22	19	8	6	4	6	8	2
Gland, Sous-les-Vignes	2	3	6	0	4	8	5	4	6	10	8	5	7	10	13	17	22	19	8	6	4	6	8	2
Gland, Communet	2	3	7	0	3	10	5	4	6	9	8	5	8	10	13	16	20	18	8	6	-	-	-	-
Luins, village	3	8	13	23	4	10	6	6	6	8	12	6	8	10	12	15	19	18	7	6	4	5	8	2
Vinzel, village	3	9	16	43	5	12	6	7	6	7	16	16	9	10	11	14	16	14	8	6	3	5	6	2
Bursins, Bourdouzan	4	10	21	55	6	12	6	7	7	9	17	24	9	10	11	13	15	14	8	6	3	5	6	2
Bursins, village	5	14	29	86	9	16	7	11	8	11	21	46	11	10	11	12	13	11	9	7	3	2	3	1
Gilly, village	5	19	41	116	11	18	9	11	9	12	26	64	12	11	11	10	11	10	9	7	1	2	3	1
Gilly, église	5	20	46	124	12	19	11	11	10	12	28	70	12	12	11	10	11	10	9	7	0	2	1	0
Tartegnin, La Vissenche	5	20	47	124	12	19	11	11	10	12	28	70	12	12	11	10	11	10	9	7	0	2	1	0
Tartegnin, village	7	21	53	131	13	20	11	12	11	12	32	77	14	12	11	10	12	10	9	7	0	0	0	0
Rolle, La Pièce-Etraz	7	21	53	135	12	18	11	12	11	12	38	78	15	13	19	31	22	14	9	8	-	-	-	-
Rolle, déchetterie	7	21	53	135	12	18	11	12	11	12	38	78	15	13	18	31	21	14	9	8	-	-	-	-
Rolle, La Prairie	7	21	40	135	12	16	9	10	11	11	16	13	14	13	18	30	21	14	8	7	-	-	-	-
Rolle, gare nord	0	1	0	0	0	0	0	1	0	0	0	0	0	0	0	0	0	0	0	0	-	-	-	-

Ligne CarPostal 10.836 : Gland - Bursinel - Rolle
[Horaire 2014]



Ligne CarPostal 10.836 Gland – Bursinel - Rolle

Montées / descentes par arrêt :



Ligne CarPostal 10.836 Gland – Bursinel - Rolle

Graphique de charge par tronçon :

	05:49	06:49	07:19	07:49	08:49	09:49	10:49	11:49	12:49	13:49	14:49	15:49	16:49	17:49	18:49	19:49	20:49	21:49
Rolle, gare nord	6	5	5	16	11	4	6	9	12	12	10	14	24	18	18	10	8	8
Rolle, Martinet	6	6	5	14	11	4	5	17	11	11	9	12	30	18	17	10	9	8
Rolle, Uttins-Maupas	6	6	5	9	7	4	5	16	9	10	8	11	26	13	11	8	8	7
Rolle, route de Gilly	6	6	4	8	6	4	5	16	9	10	8	9	22	13	9	8	7	6
Bursinel, Château	6	6	5	8	6	4	5	16	9	9	8	9	22	13	9	8	7	6
Gilly-Bursinel, gare sud	7	6	6	10	6	4	5	7	9	9	7	9	13	10	8	7	7	6
Bursinel, village	7	7	6	10	7	4	4	7	9	9	7	8	12	10	7	7	7	5
Dully, St-Bonnet	7	8	8	11	5	4	4	7	7	6	6	7	7	8	4	6	5	3
Dully, Bourg d'Amont	7	8	11	12	5	4	4	7	7	6	6	6	7	7	4	5	4	3
Dully, Sous-Dully	7	10	12	12	5	4	5	7	7	6	6	6	8	6	4	5	4	3
Gland, Lignière-Dullive	7	10	12	12	5	4	5	7	7	6	6	7	8	7	4	5	4	3
Gland, Riant Coteau	7	10	15	13	6	4	5	8	7	6	6	7	9	7	4	5	4	3
Gland, Mauverney	8	11	20	13	6	4	5	8	8	6	6	7	9	6	4	5	5	3
Gland, gare sud	0	0	0	0	0	0	0	0	0	0	0	0	0	0	0	0	0	0

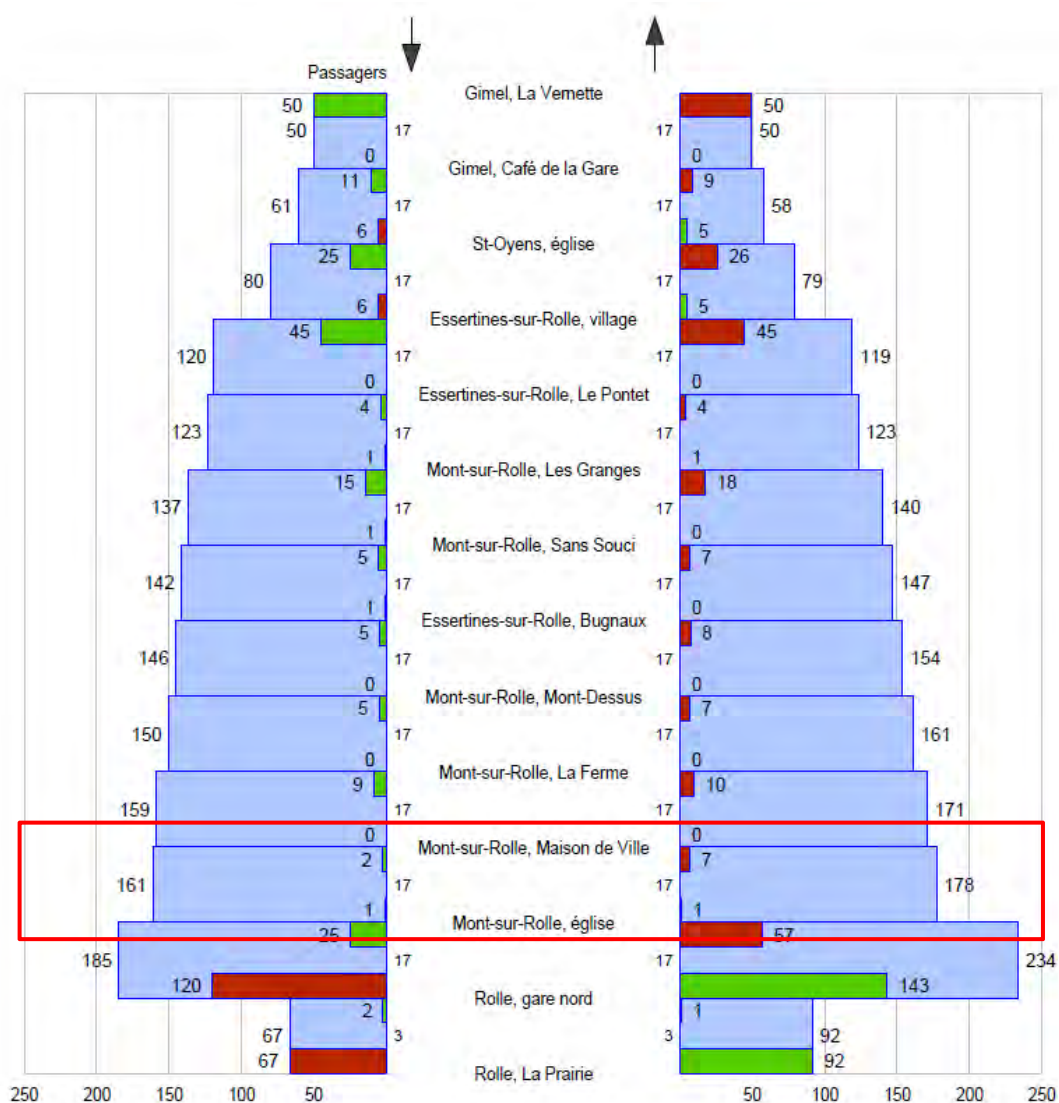
	06:15	06:15	06:45	07:15	08:15	09:15	10:15	11:15	12:15	13:15	14:15	15:15	16:15	17:15	18:15	19:15	20:15	21:15	22:20	23:20	24:58	26:10
Gland, gare sud	3	5	1	5	8	8	7	6	7	7	6	7	7	9	10	8	5	6	1	2	3	1
Gland, Mauverney	3	3	1	5	9	8	7	5	6	7	6	7	7	9	10	8	5	6	-	-	-	-
Gland, Riant Coteau	3	3	1	5	7	7	7	5	6	7	6	7	8	9	8	7	5	6	-	-	-	-
Gland, Lignière-Dullive	3	3	0	5	7	6	7	5	5	8	6	6	6	8	7	7	5	6	-	-	-	-
Dully, Sous-Dully	3	3	1	5	6	6	6	4	4	7	5	6	5	7	6	6	4	6	-	-	-	-
Dully, Bourg d'Amont	3	4	3	13	6	5	6	4	4	10	5	5	5	6	6	5	3	5	-	-	-	-
Dully, St-Bonnet	3	4	4	22	7	6	5	5	6	15	5	5	6	6	6	5	3	6	0	2	2	1
Bursinel, village	3	5	4	29	6	6	5	5	6	17	5	5	6	6	6	5	3	6	0	0	0	0
Gilly-Bursinel, gare sud	3	6	6	41	6	6	5	5	6	29	5	5	5	5	6	4	4	6	-	-	-	-
Bursinel, Château	3	6	6	41	6	6	5	5	6	29	5	5	5	5	5	4	4	6	-	-	-	-
Rolle, route de Gilly	3	6	8	48	7	7	5	5	7	29	5	5	5	6	5	4	4	6	-	-	-	-
Rolle, Uttins-Maupas	4	8	10	29	7	7	5	6	7	16	5	6	5	8	5	4	4	6	-	-	-	-
Rolle, Baccara	4	10	12	41	8	7	5	6	7	16	6	6	5	8	5	4	4	5	-	-	-	-
Rolle, déchetterie	4	10	12	41	7	7	5	6	7	16	6	6	5	8	5	4	4	5	-	-	-	-
Rolle, gare nord	0	0	0	0	0	0	0	0	0	0	0	0	0	0	0	0	0	0	-	-	-	-

Ligne CarPostal 10.840 : Rolle - Gimel
[Horaire 2014]



Ligne CarPostal 10.840 Gland – Burtigny - Bassins

Montées / descentes par arrêt :



Ligne CarPostal 10.840 Gland – Burtigny - Bassins

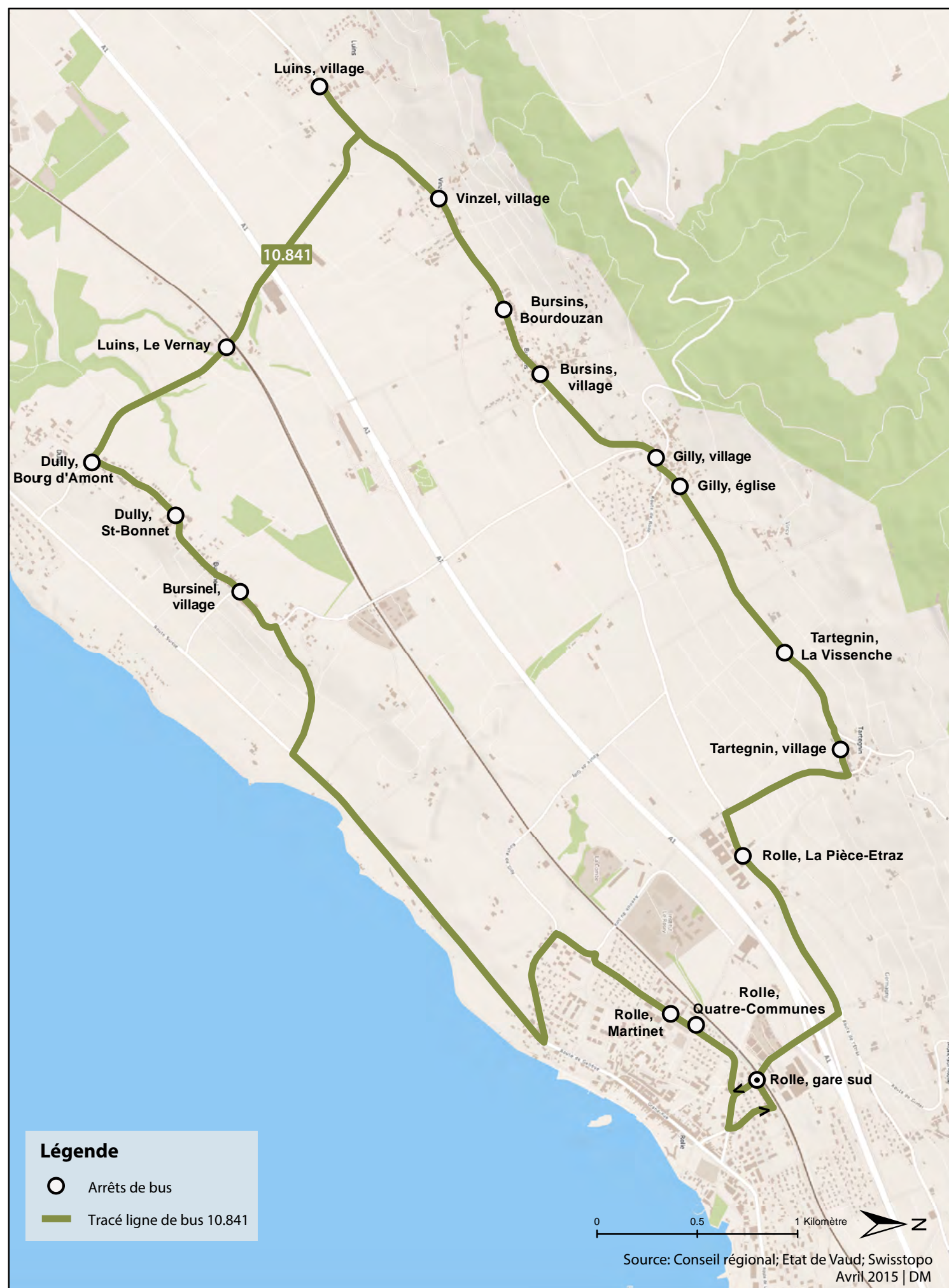
Graphique de charge par tronçon :

	06:18	07:18	07:18	08:18	09:18	10:18	11:18	12:18	13:18	13:18	14:18	15:18	16:18	17:18	18:18	19:18	20:18	21:18
Gimel, La Vernette	8	17	0	10	7	15	7	9	5	0	6	5	12	5	8	6	6	5
Gimel, Café de la Gare	9	21	0	11	7	15	7	10	6	0	6	6	14	7	8	6	6	5
St-Oyens, église	14	27	7	13	8	14	7	9	7	6	7	6	9	8	8	6	6	6
Essertines-sur-Rolle, village	18	38	25	15	9	8	8	9	11	18	7	7	7	9	7	7	6	6
Essertines-sur-Rolle, Le Pontet	18	41	25	15	9	8	8	9	11	18	7	7	8	9	7	7	6	6
Mont-sur-Rolle, Les Granges	19	45	29	16	9	8	9	9	12	20	9	9	10	11	7	8	6	6
Mont-sur-Rolle, Sans Souci	19	45	29	17	10	8	9	9	13	20	9	9	10	10	7	8	7	6
Essertines-sur-Rolle, Bugnau	20	48	29	17	10	9	10	10	13	20	9	9	10	11	7	8	7	6
Mont-sur-Rolle, Mont-Dessus	20	49	30	18	10	9	10	10	15	21	10	9	11	11	7	8	7	6
Mont-sur-Rolle, La Ferme	20	50	34	18	11	9	10	10	16	21	10	10	11	11	8	8	7	6
Mont-sur-Rolle, Maison de Ville	20	51	34	18	11	9	10	10	16	28	10	10	11	12	8	8	7	6
Mont-sur-Rolle, église	22	55	49	20	12	9	10	10	22	32	14	10	11	12	9	8	7	6
Rolle, gare nord	0	31	49	0	0	0	0	0	20	32	0	0	0	1	0	0	0	0
Rolle, La Prairie	-	0	0	-	-	-	-	-	0	0	-	-	-	-	-	-	-	-

	06:50	07:50	08:50	09:50	10:50	11:48	11:48	12:50	13:50	14:50	15:50	16:48	16:48	17:50	18:50	19:50	20:50	21:50
Rolle, La Prairie	-	-	-	-	-	50	70	-	-	-	-	51	56	-	-	-	-	-
Rolle, gare nord	11	9	10	10	9	50	70	15	12	19	24	51	56	36	27	17	13	10
Mont-sur-Rolle, église	11	9	10	10	8	28	38	14	12	16	21	30	32	32	23	16	12	10
Mont-sur-Rolle, Maison de Ville	11	8	10	9	8	24	38	14	12	16	21	27	30	31	23	16	12	9
Mont-sur-Rolle, La Ferme	11	8	9	9	7	21	32	14	11	16	20	24	26	29	22	16	11	9
Mont-sur-Rolle, Mont-Dessus	11	8	9	9	7	21	31	13	11	14	20	23	25	28	22	15	11	9
Essertines-sur-Rolle, Bugnau	11	7	9	9	7	19	30	12	10	13	19	22	24	27	21	14	11	8
Mont-sur-Rolle, Sans Souci	11	7	9	9	6	19	30	12	9	12	17	21	24	25	21	14	10	8
Mont-sur-Rolle, Les Granges	6	6	7	7	6	14	25	11	8	12	15	19	22	24	21	14	10	8
Essertines-sur-Rolle, Le Pontet	6	6	7	7	6	14	25	10	8	11	14	18	22	23	19	14	9	8
Essertines-sur-Rolle, village	6	11	7	6	5	6	9	9	8	14	11	14	9	16	14	10	7	6
St-Oyens, église	7	16	5	5	5	4	0	9	7	14	9	12	0	10	12	8	6	6
Gimel, Café de la Gare	7	16	5	5	5	4	0	8	6	13	8	9	0	9	10	8	6	5
Gimel, La Vernette	0	0	0	0	0	0	0	0	0	0	0	0	0	0	0	0	0	0


Ligne CarPostal 10.841 : Green Bus Rolle (Le Vernay)

[Horaire 2014]



Ligne CarPostal 10.841 GreenBus Rolle (Le Vernay)

Montées / descentes par arrêt :



Ligne CarPostal 10.841 GreenBus Rolle (Le Vernay)

Graphique de charge par tronçon :

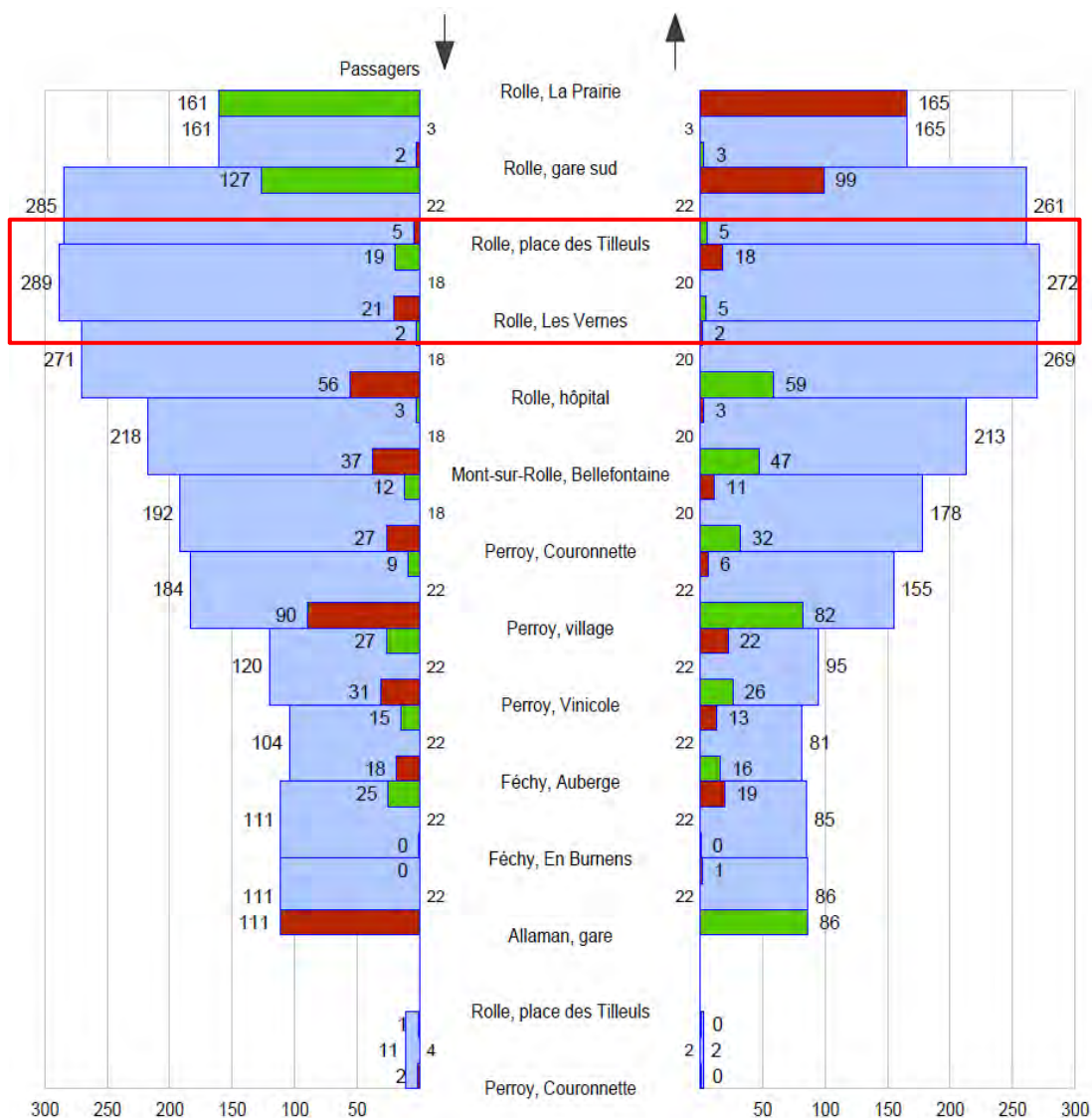
	05:50	06:20	06:40	06:20	06:40	06:20	06:50	10:20	10:50	11:20	11:40	13:18	13:50	14:20	14:50	15:20	15:50	16:20	16:40	17:20	17:40	18:20	18:40	19:20	19:40	20:20
Rolle, gare sud	1	4	3	42	0	24	6	8	6	6	0	5	3	6	7	7	7	8	0	10	0	12	0	9	0	5
Rolle, Quatre-Communes	1	4	-	42	-	24	6	8	6	6	-	5	3	6	7	7	7	8	-	9	-	12	-	9	-	5
Rolle, déchetterie	1	4	-	42	-	24	6	8	6	6	-	5	3	6	7	7	7	8	-	9	-	12	-	9	-	5
Rolle, La Pièce-Etraz	-	-	-	-	-	-	-	-	-	-	-	4	-	-	-	-	-	-	-	-	-	-	-	-	-	-
Tartegnin, village	-	-	-	-	-	-	-	-	-	-	-	4	-	-	-	-	-	-	-	-	-	-	-	-	-	-
Tartegnin, La Vissenche	-	-	-	-	-	-	-	-	-	-	-	4	-	-	-	-	-	-	-	-	-	-	-	-	-	-
Gilly, église	-	-	-	-	-	-	-	-	-	-	-	4	-	-	-	-	-	-	-	-	-	-	-	-	-	-
Gilly, village	-	-	-	-	-	-	-	-	-	-	-	4	-	-	-	-	-	-	-	-	-	-	-	-	-	-
Bursins, village	-	-	-	-	-	-	-	-	-	-	-	2	-	-	-	-	-	-	-	-	-	-	-	-	-	-
Bursins, Bourdouzan	-	-	-	-	-	-	-	-	-	-	-	2	-	-	-	-	-	-	-	-	-	-	-	-	-	-
Vinzel, village	-	-	-	-	-	-	-	-	-	-	-	2	-	-	-	-	-	-	-	-	-	-	-	-	-	-
Luins, village	-	-	-	-	-	-	-	-	-	-	-	2	-	-	-	-	-	-	-	-	-	-	-	-	-	-
Luins, Le Vernay	-	-	-	-	-	-	-	-	-	-	-	7	-	-	-	-	-	-	-	-	-	-	-	-	-	-
Dully, Bourg d'Amont	-	-	-	-	-	-	-	-	-	-	-	10	-	-	-	-	-	-	-	-	-	-	-	-	-	-
Dully, St-Bonnet	-	-	-	-	-	-	-	-	-	-	-	14	-	-	-	-	-	-	-	-	-	-	-	-	-	-
Bursinel, village	-	-	-	-	-	-	-	-	-	-	-	14	-	-	-	-	-	-	-	-	-	-	-	-	-	-
Rolle, La Prairie	-	-	-	-	-	-	-	-	-	-	-	2	-	-	-	-	-	-	-	-	-	-	-	-	-	-
Rolle, gare sud	-	-	-	-	-	-	-	-	-	-	-	0	-	-	-	-	-	-	-	-	-	-	-	-	-	-
Rolle, La Pièce	2	3	-	5	-	7	4	5	6	6	-	-	3	6	8	8	8	10	-	12	-	13	-	10	-	5
Rolle, Baccara	3	3	-	5	-	7	4	5	5	6	-	-	3	6	8	8	8	9	-	12	-	10	-	7	-	4
Rolle, Utins-Maupas	3	3	-	4	-	4	4	4	5	5	-	-	4	6	7	10	8	8	-	9	-	7	-	5	-	3
Rolle, route de Gilly	3	3	-	4	-	4	5	4	5	4	-	-	5	6	7	10	7	7	-	8	-	7	-	4	-	2
Rolle, Tête Noire-Débarcadère	4	4	-	4	-	4	4	4	5	4	-	-	5	6	6	10	7	6	-	10	-	8	-	4	-	2
Rolle, place des Tilleuls	4	4	-	4	-	4	4	4	5	4	-	-	5	6	7	12	7	7	-	9	-	8	-	4	-	2
Rolle, gare sud	0	0	-	2	-	0	0	0	0	0	-	-	0	0	0	0	0	0	-	0	-	0	-	0	-	0
Bursinel, village	-	-	-	-	-	-	-	-	-	-	-	-	-	-	-	-	-	-	-	-	-	-	-	-	-	-
Dully, St-Bonnet	-	-	4	-	4	-	-	-	-	-	22	-	-	-	-	-	-	-	25	-	3	-	4	-	3	-
Dully, Bourg d'Amont	-	-	4	-	4	-	-	-	-	-	12	-	-	-	-	-	-	-	15	-	3	-	4	-	3	-
Luins, Le Vernay	-	-	4	-	4	-	-	-	-	-	7	-	-	-	-	-	-	-	9	-	3	-	4	-	3	-
Luins, village	-	-	6	-	5	-	-	-	-	-	5	-	-	-	-	-	-	-	7	-	2	-	3	-	3	-
Vinzel, village	-	-	9	-	6	-	-	-	-	-	4	-	-	-	-	-	-	-	5	-	3	-	3	-	3	-
Bursins, Bourdouzan	-	-	9	-	6	-	-	-	-	-	4	-	-	-	-	-	-	-	5	-	3	-	3	-	3	-
Bursins, village	-	-	14	-	6	-	-	-	-	-	4	-	-	-	-	-	-	-	5	-	4	-	3	-	4	-
Gilly, village	-	-	20	-	8	-	-	-	-	-	4	-	-	-	-	-	-	-	5	-	4	-	3	-	4	-
Gilly, église	-	-	23	-	8	-	-	-	-	-	4	-	-	-	-	-	-	-	5	-	4	-	3	-	4	-
Tartegnin, La Vissenche	-	-	23	-	8	-	-	-	-	-	5	-	-	-	-	-	-	-	5	-	4	-	3	-	4	-
Tartegnin, village	-	-	28	-	9	-	-	-	-	-	5	-	-	-	-	-	-	-	5	-	5	-	4	-	4	-
Rolle, La Pièce-Etraz	-	-	28	-	9	-	-	-	-	-	6	-	-	-	-	-	-	-	29	-	32	-	15	-	6	-
Rolle, gare sud	-	-	3	-	2	-	-	-	-	-	3	-	-	-	-	-	-	-	4	-	3	-	4	-	3	-
Rolle, Martinet	-	-	2	-	3	-	-	-	-	-	30	-	-	-	-	-	-	-	34	-	4	-	4	-	3	-
Bursinel, village	-	-	2	-	3	-	-	-	-	-	28	-	-	-	-	-	-	-	31	-	4	-	4	-	3	-
Rolle, déchetterie	-	-	-	-	-	-	-	-	-	-	-	-	-	-	-	-	-	-	-	-	-	-	-	-	-	-
Rolle, La Pièce	-	-	-	-	-	-	-	-	-	-	-	-	-	-	-	-	-	-	-	-	-	-	-	-	-	-

Ligne CarPostal 10.846 : Rolle - Perroy - Allaman
[Horaire 2014]



Ligne CarPostal 10.846 Rolle - Perroy - Allaman

Montées / descentes par arrêt :



Ligne CarPostal 10.846 Rolle - Perroy - Allaman

Graphique de charge par tronçon :

	05:53	06:53	07:23	07:53	08:23	08:53	09:53	10:53	11:50	11:50	12:53	13:53	14:53	15:53	16:50	16:50	17:53	18:53	19:53	20:49	21:49	22:49	23:49
Rolle, La Prairie	-	-	-	-	-	-	-	-	20	111	-	-	-	-	25	109	-	-	-	-	-	-	-
Rolle, gare sud	4	5	4	13	4	10	6	8	28	111	12	13	12	17	46	109	31	24	16	10	8	5	6
Rolle, place des Tilleuls	5	8	4	12	4	9	6	9	28	111	14	14	13	18	50	109	32	25	17	10	7	5	5
Rolle, Les Vernes	5	8	4	13	4	9	7	9	27	95	14	14	13	19	50	98	32	25	16	-	-	-	-
Rolle, hôpital	5	8	4	12	3	8	6	9	22	66	13	14	12	17	44	62	30	24	16	-	-	-	-
Mont-sur-Rolle, Bellefontaine	6	11	5	12	3	8	7	9	22	48	13	14	12	16	40	48	24	20	13	-	-	-	-
Perroy, Couronnette	7	13	8	13	3	9	7	9	19	36	13	13	12	15	36	40	22	18	13	9	7	5	4
Perroy, village	9	25	12	14	4	12	6	8	10	8	11	12	11	12	19	9	16	12	8	7	5	5	4
Perroy, Vinicole	10	29	15	15	4	12	7	8	7	0	11	12	10	10	13	0	12	8	6	5	4	5	3
Féchy, Auberge	11	36	21	16	5	14	8	8	7	0	11	12	10	10	12	0	9	6	5	4	4	3	3
Féchy, En Bumens	11	36	21	16	5	14	8	8	7	0	11	12	10	10	12	0	9	6	5	4	4	3	3
Allaman, gare	0	0	0	0	0	0	0	0	0	0	0	0	0	0	0	0	0	0	0	0	0	0	0
Rolle, place des Tilleuls	-	-	-	-	-	-	-	-	-	-	-	-	-	-	-	-	-	-	-	-	-	-	-
Perroy, Couronnette	-	-	-	-	-	-	-	-	-	-	-	-	-	-	-	-	-	-	-	-	-	-	-

	06:00	06:15	06:45	07:15	07:15	07:45	08:15	09:15	10:15	11:15	12:15	13:15	13:15	14:15	15:15	16:15	17:15	18:15	19:15	20:15	21:15	22:12	23:12
Allaman, gare	2	2	3	5	0	3	6	4	4	6	8	13	0	9	12	16	23	20	14	10	9	6	7
Féchy, En Bumens	2	2	3	3	0	3	6	5	4	6	7	13	0	9	12	16	23	20	14	10	9	6	7
Féchy, Auberge	3	5	3	10	0	4	7	5	4	6	8	14	0	9	10	14	21	15	11	8	8	6	5
Perroy, Vinicole	3	6	4	15	8	6	8	6	5	7	8	14	7	8	10	12	18	15	11	8	7	5	5
Perroy, village	3	12	5	33	38	7	11	9	6	8	8	26	25	9	11	13	16	11	8	7	7	4	4
Perroy, Couronnette	3	13	8	41	48	8	11	9	7	8	9	32	37	10	10	12	15	10	8	7	7	4	4
Mont-sur-Rolle, Bellefontaine	3	15	11	49	64	13	15	10	9	9	9	35	48	11	10	12	14	9	7	7	7	-	-
Rolle, hôpital	3	16	11	55	102	13	14	10	9	9	9	41	75	12	12	12	14	10	7	6	7	-	-
Rolle, Les Vernes	3	16	12	59	102	13	14	10	9	9	9	41	75	12	11	12	14	9	7	6	7	-	-
Rolle, place des Tilleuls	3	17	12	61	102	13	13	9	11	7	8	38	75	9	9	10	12	7	6	5	5	4	4
Rolle, gare sud	0	0	0	31	102	3	0	0	0	0	0	30	75	0	0	0	0	0	0	0	0	0	0
Rolle, La Prairie	-	-	-	0	0	-	-	-	-	-	-	0	0	-	-	-	-	-	-	-	-	-	-

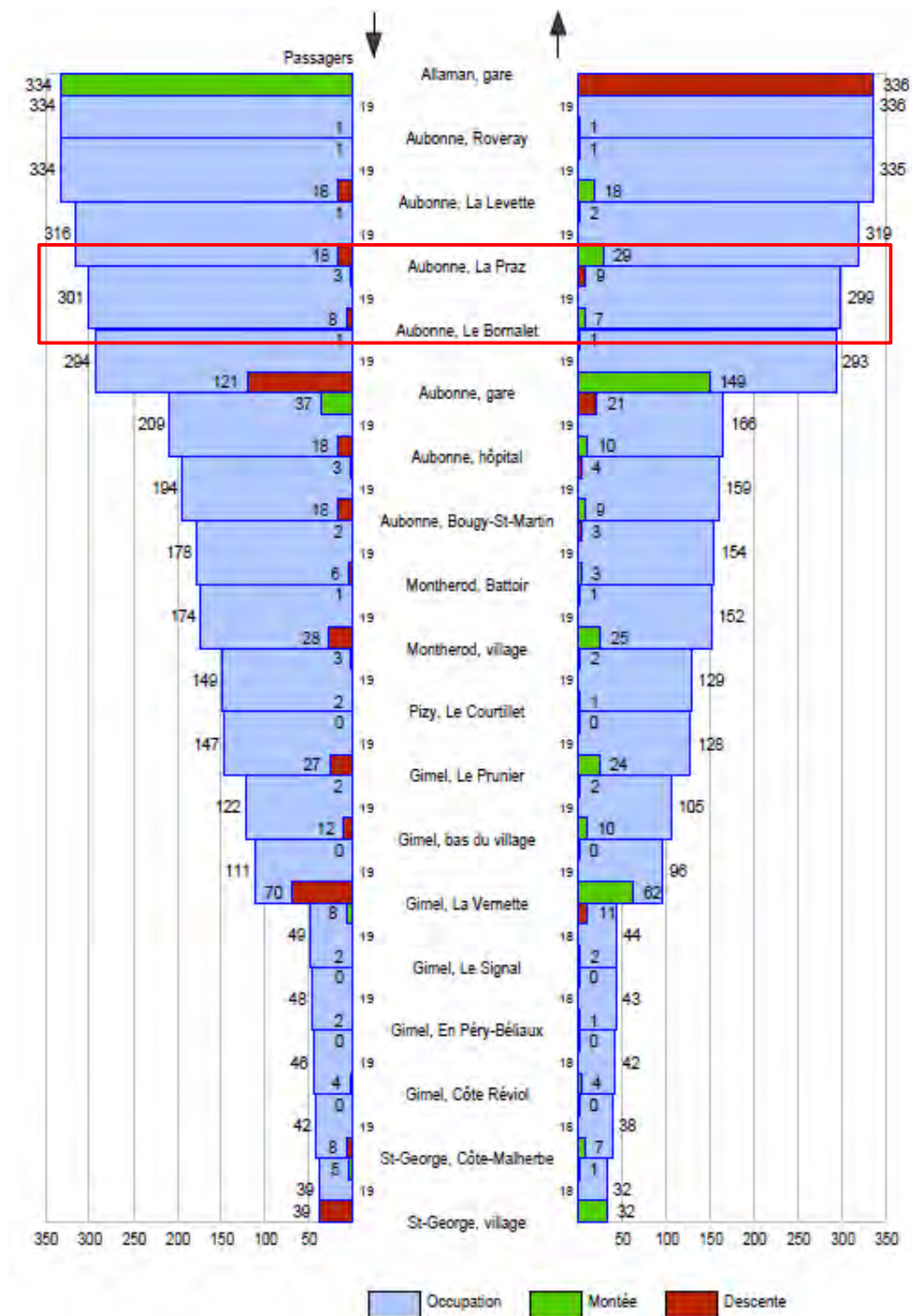
Ligne CarPostal 10.720 : Allaman - Aubonne - Gimel - St-George

[Horaire 2014]



Ligne CarPostal 10.720 Allaman – Aubonne – Gimel – St.-George

Montées / descentes par arrêt :



Ligne CarPostal 10.720 Allaman – Aubonne – Gimel – St.-George

Graphique de charge par tronçon :

	06:25	07:25	08:25	09:25	10:25	11:25	12:25	13:25	14:25	15:25	16:25	17:25	18:25	19:25	20:25	21:00	22:00	23:00	24:00
Allaman, gare	17	31	42	31	18	21	22	18	21	48	44	101	47	24	23	16	17	18	33
Aubonne, Roveray	17	31	42	31	18	21	22	18	21	48	45	100	47	24	23	16	17	18	33
Aubonne, La Levette	14	23	31	31	18	20	22	19	21	48	45	101	47	24	23	16	17	18	33
Aubonne, La Praz	13	18	28	28	16	19	22	19	19	48	44	100	47	24	24	17	17	18	33
Aubonne, Le Bornalet	13	17	28	25	16	19	22	19	19	47	42	94	46	24	24	16	17	18	32
Aubonne, gare	12	11	13	13	11	14	15	14	16	61	29	62	30	16	17	10	12	12	21
Aubonne, hôpital	11	11	12	12	11	13	15	14	16	58	25	56	29	16	17	10	11	12	18
Aubonne, Bougy-St-Martin	11	11	12	11	10	12	14	14	15	59	24	48	26	15	15	9	9	11	17
Montherod, Battoir	11	11	11	9	10	11	14	16	15	57	22	48	26	14	14	9	9	11	17
Montherod, village	11	8	8	9	8	10	11	14	14	58	20	41	26	13	9	8	8	10	13
Pizy, Le Courtillet	11	7	8	9	8	10	11	14	13	58	20	41	26	13	9	8	8	10	13
Gimel, Le Prunier	10	7	8	9	8	8	10	13	11	41	17	34	22	10	7	6	8	9	13
Gimel, bas du village	10	7	8	9	8	8	9	13	10	38	16	30	19	10	7	6	7	8	9
Gimel, La Vernette	7	6	7	7	5	6	7	5	5	9	8	13	11	4	3	4	5	5	5
Gimel, Le Signal	7	6	7	7	5	6	7	5	5	9	8	12	11	4	2	4	5	5	4
Gimel, En Péry-Bélaux	7	6	7	7	5	6	7	5	5	9	8	12	10	4	2	4	5	5	4
Gimel, Côte Réviol	7	6	7	7	5	6	7	4	5	8	8	11	9	4	2	4	4	4	4
St-George, Côte-Malherbe	15	6	7	7	4	5	6	4	3	7	7	10	8	3	1	4	4	4	3
St-George, village	0	0	0	0	0	0	0	0	0	0	0	0	0	0	0	0	0	0	0

	05:13	06:05	07:05	08:05	09:05	10:05	11:05	12:05	13:05	14:05	15:05	16:05	17:05	18:05	19:05	20:05	21:31	22:31	23:31
St-George, village	-	3	9	6	5	5	5	5	6	6	4	8	7	6	5	3	3	4	3
St-George, Côte-Malherbe	-	3	11	8	6	6	6	6	6	6	4	9	6	6	5	3	3	4	3
Gimel, Côte Réviol	-	3	14	8	7	6	6	6	6	7	4	10	6	6	5	3	3	4	3
Gimel, En Péry-Bélaux	-	3	15	8	7	7	6	6	6	6	5	10	6	6	5	3	3	4	3
Gimel, Le Signal	-	3	16	8	7	7	6	6	6	6	5	10	7	7	5	3	3	4	3
Gimel, La Vernette	4	14	34	14	12	9	10	9	11	10	7	13	9	9	7	4	5	4	4
Gimel, bas du village	4	15	41	15	14	9	10	9	13	10	7	13	10	9	7	4	5	5	4
Gimel, Le Prunier	4	17	52	19	15	12	12	10	14	11	8	13	12	10	8	5	5	5	4
Pizy, Le Courtillet	4	17	53	19	15	12	12	10	14	11	8	13	12	10	8	5	5	5	4
Montherod, village	4	20	63	22	19	13	13	12	18	13	9	14	13	10	8	5	7	5	4
Montherod, Battoir	4	20	63	22	20	14	14	13	18	15	9	15	13	10	8	5	7	5	4
Aubonne, Bougy-St-Martin	4	20	68	23	20	14	16	13	16	14	8	15	13	11	8	6	7	5	4
Aubonne, hôpital	4	20	75	23	20	14	16	13	16	15	9	14	13	11	8	7	7	5	4
Aubonne, gare	9	41	101	39	31	24	23	24	25	28	27	26	23	18	11	13	10	6	5
Aubonne, Le Bornalet	9	41	105	39	33	25	23	23	25	28	27	26	23	18	11	13	10	6	5
Aubonne, La Praz	9	41	102	40	33	25	24	27	25	35	29	38	28	18	11	13	10	6	5
Aubonne, La Levette	9	41	102	40	33	25	24	27	25	35	29	48	35	20	11	13	10	6	5
Aubonne, Roveray	9	41	103	40	33	25	24	27	25	35	29	48	35	20	11	13	10	6	5
Allaman, gare	0	0	0	0	0	0	0	0	0	0	0	0	0	0	0	0	0	0	0

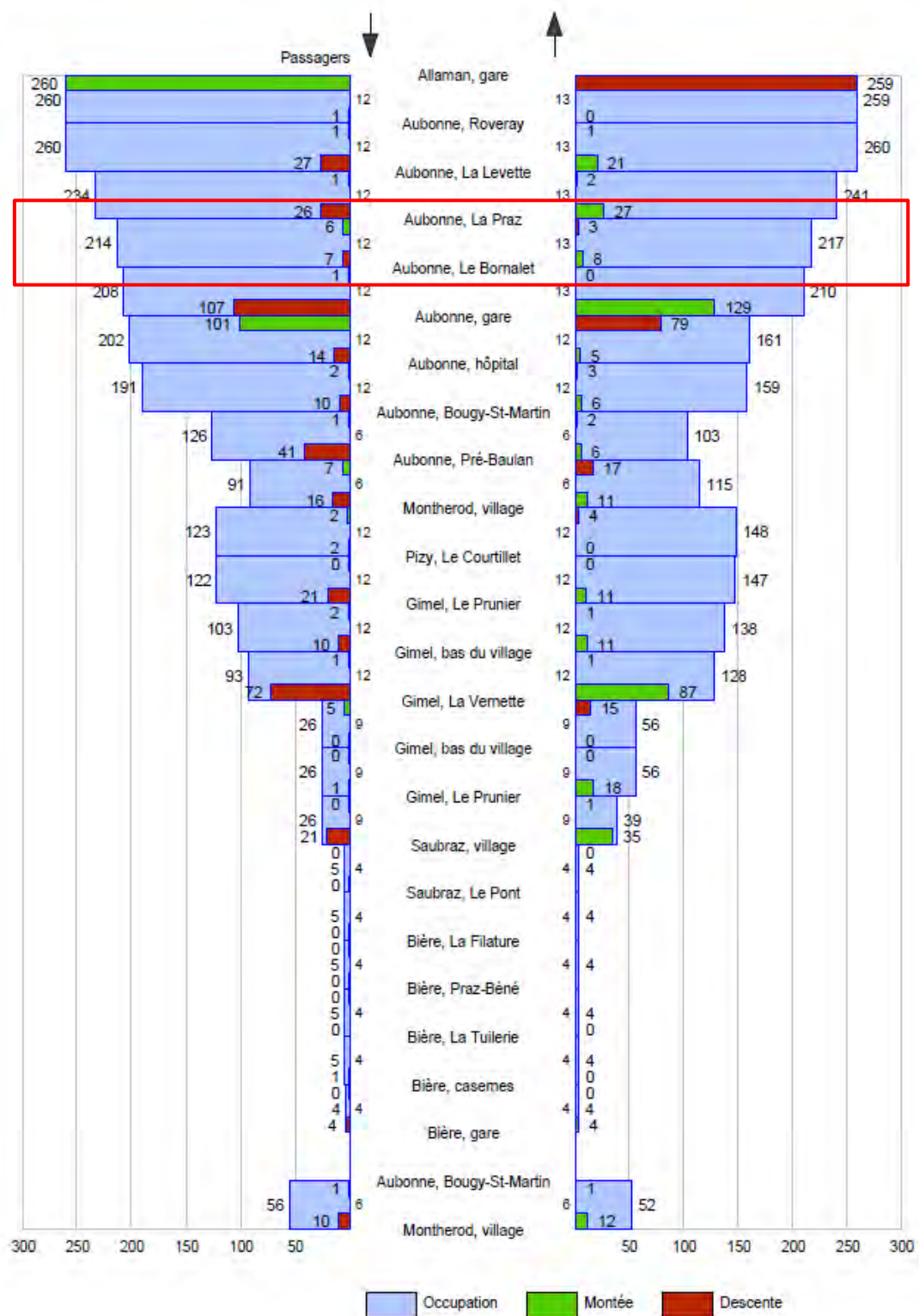
Ligne CarPostal 10.725 : Allaman - Aubonne - Gimel - Bière

[Horaire 2014]



Ligne CarPostal 10.725 Allaman – Gimel - Bière

Montées / descentes par arrêt :



Ligne CarPostal 10.725 Allaman – Gimel - Bière

Graphique de charge par tronçon :

	05:55	06:55	07:55	08:55	11:55	12:55	13:55	15:55	16:55	17:55	18:55	19:55
Allaman, gare	7	31	52	30	20	34	18	42	49	58	46	22
Aubonne, Roveray	7	31	52	30	20	34	18	42	48	58	46	22
Aubonne, La Levette	7	23	41	17	21	34	18	42	48	57	45	22
Aubonne, La Praz	5	13	25	14	21	32	18	44	48	57	47	22
Aubonne, Le Bornalet	5	13	25	13	20	32	18	42	46	56	45	20
Aubonne, gare	5	9	76	6	76	15	11	75	30	35	25	12
Aubonne, hôpital	5	8	77	5	76	14	10	75	26	31	22	12
Aubonne, Bougy-St-Martin	5	8	77	6	76	14	9	73	26	25	20	10
Aubonne, Pré-Baulan	-	-	9	5	76	11	9	81	-	-	-	-
Montherod, village	5	7	8	5	75	9	8	67	21	22	18	8
Pizy, Le Courtillet	5	7	8	5	75	9	8	65	21	22	18	8
Gimel, Le Prunier	5	6	9	3	64	9	6	58	18	18	14	6
Gimel, bas du village	5	5	9	3	58	8	6	51	17	17	14	6
Gimel, La Vernette	3	4	5	0	13	5	0	14	7	8	8	0
Gimel, bas du village	3	4	5	-	13	5	-	14	7	8	8	-
Gimel, Le Prunier	3	4	5	-	13	5	-	14	7	8	8	-
Saubraz, village	3	0	0	-	0	5	-	0	3	3	0	-
Saubraz, Le Pont	3	-	-	-	-	5	-	-	3	3	-	-
Bière, La Filature	3	-	-	-	-	5	-	-	4	3	-	-
Bière, Praz-Béné	3	-	-	-	-	4	-	-	3	3	-	-
Bière, La Tuilerie	3	-	-	-	-	4	-	-	3	3	-	-
Bière, casernes	3	-	-	-	-	3	-	-	3	3	-	-
Bière, gare	0	-	-	-	-	0	-	-	0	0	-	-
Aubonne, Bougy-St-Martin	-	-	-	-	-	-	-	-	-	-	-	-
Montherod, village	-	-	-	-	-	-	-	-	-	-	-	-

	05:42	06:29	07:32	07:37	08:37	11:42	12:37	13:29	14:42	15:57	16:37	17:29	18:29	19:37
Bière, gare	-	4	-	-	-	-	-	3	-	-	-	3	4	-
Bière, casernes	-	4	-	-	-	-	-	3	-	-	-	3	4	-
Bière, La Tuilerie	-	4	-	-	-	-	-	3	-	-	-	3	4	-
Bière, Praz-Béné	-	4	-	-	-	-	-	3	-	-	-	3	4	-
Bière, La Filature	-	4	-	-	-	-	-	3	-	-	-	3	4	-
Saubraz, Le Pont	-	4	-	-	-	-	-	3	-	-	-	3	4	-
Saubraz, village	-	8	41	25	7	-	6	4	-	-	6	5	4	6
Gimel, Le Prunier	-	11	67	41	8	-	7	5	-	-	6	5	4	6
Gimel, bas du village	-	11	67	42	8	-	7	5	-	-	6	5	4	6
Gimel, La Vernette	5	28	103	95	15	5	8	10	6	-	8	7	7	6
Gimel, bas du village	6	31	109	98	16	6	8	10	6	-	9	7	8	7
Gimel, Le Prunier	9	32	111	100	17	6	8	10	7	-	9	9	8	7
Pizy, Le Courtillet	9	33	111	100	17	6	8	10	7	-	9	9	8	7
Montherod, village	10	38	113	104	21	9	11	11	8	-	13	11	8	9
Aubonne, Pré-Baulan	-	-	98	94	21	10	11	13	8	-	-	-	-	-
Aubonne, Bougy-St-Martin	10	39	98	94	22	10	11	13	8	-	14	10	9	9
Aubonne, hôpital	10	40	99	94	22	9	12	13	9	-	15	11	9	10
Aubonne, gare	16	65	44	46	34	44	18	19	18	27	23	21	14	13
Aubonne, Le Bornalet	17	71	49	46	34	44	19	19	18	27	23	21	15	13
Aubonne, La Praz	17	72	48	46	35	44	20	20	23	31	39	24	16	13
Aubonne, La Levette	17	72	47	46	35	44	20	20	24	33	52	33	16	14
Aubonne, Roveray	17	71	47	46	35	44	20	20	24	33	52	33	16	14
Allaman, gare	0	0	0	0	0	0	0	0	0	0	0	0	0	0
Montherod, village	-	-	-	-	-	-	-	-	-	-	-	-	-	-
Aubonne, Bougy-St-Martin	-	-	-	-	-	-	-	-	-	-	-	-	-	-

Ligne CarPostal 10.721 : Rolle - Aubonne - Allaman - (Signal-de-Bougy)
[Horaire 2014]



Ligne CarPostal 10.721 Rolle – Aubonne – Allaman – (Signal-de-Bougy)

Montées / descentes par arrêt :



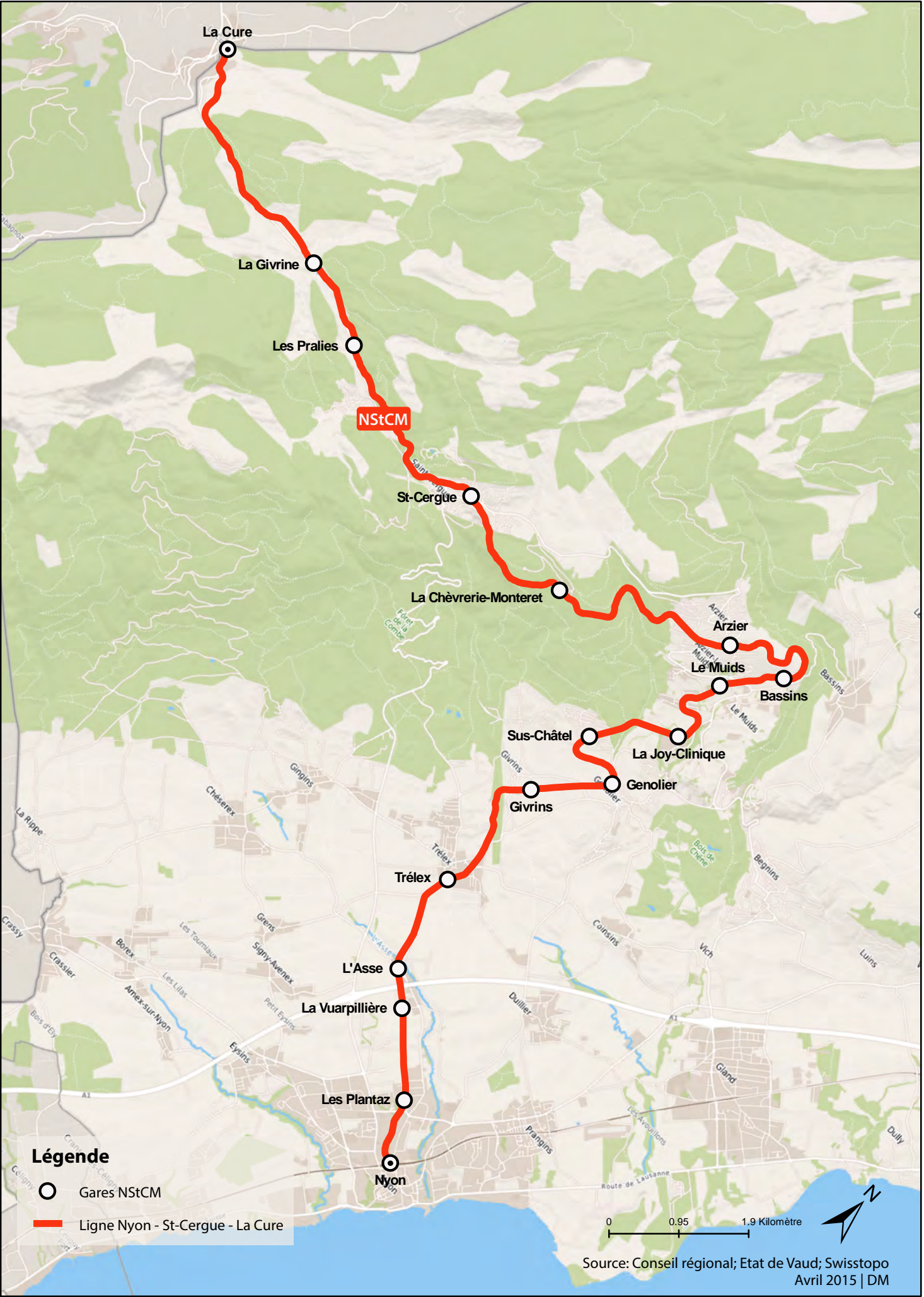
Ligne CarPostal 10.721 Rolle – Aubonne – Allaman – (Signal-de-Bougy)

Graphique de charge par tronçon :

	06:49	07:49	08:49	08:49	11:19	11:19	12:49	13:49	13:49	16:39	16:47	16:49	17:09	17:49	18:49	19:49	19:49
Rolle, gare nord	5	7	7	29	8	24	8	4	7	-	-	11	-	12	11	5	6
Mont-sur-Rolle, Jeune Suisse	5	7	7	29	8	25	8	4	7	-	8	8	-	11	9	5	6
Bougy-Villars, centre	8	18	5	29	7	24	10	4	6	-	6	9	-	8	7	5	6
Bougy-Villars, Dessus	8	21	5	29	7	24	11	4	6	-	5	7	-	7	7	5	6
Féchy, Cassivettes	8	28	5	29	7	24	15	4	6	-	5	5	-	6	6	3	4
Aubonne, Curzilles	8	28	5	29	7	24	16	4	5	-	5	5	-	6	6	2	4
Aubonne, Bougy-St-Martin	8	28	5	29	7	24	16	4	9	-	5	5	-	5	5	1	4
Aubonne, hôpital	12	29	2	29	7	24	16	0	9	-	5	5	-	5	5	1	4
Aubonne, gare	19	10	0	48	0	24	7	0	4	5	2	0	9	6	5	0	1
Aubonne, Le Bornalet	20	10	-	-	-	-	7	-	-	5	-	-	9	6	5	-	-
Aubonne, La Praz	20	10	-	-	-	-	7	-	-	6	-	-	10	6	4	-	-
Aubonne, La Levette	20	10	-	-	-	-	7	-	-	12	-	-	15	8	5	-	-
Aubonne, Roveray	20	10	-	-	-	-	7	-	-	12	-	-	15	8	5	-	-
Allaman, gare	0	0	-	-	-	-	0	-	-	0	-	-	0	0	0	-	-
Aubonne, hôpital	-	-	-	48	-	24	-	-	4	-	2	-	-	-	-	-	1
Aubonne, Bougy-St-Martin	-	-	-	48	-	24	-	-	5	-	2	-	-	-	-	-	1
Signal-de-Bougy, Parc Pré Vert	-	-	-	0	-	0	-	-	0	-	0	-	-	-	-	-	0
Rolle, La Prairie	-	-	-	-	-	-	-	-	-	-	6	-	-	-	-	-	-
Rolle, gare nord	-	-	-	-	-	-	-	-	-	-	12	-	-	-	-	-	-
Aubonne, gare	-	-	-	-	-	-	-	-	-	-	-	-	-	-	-	-	-
Aubonne, hôpital	-	-	-	-	-	-	-	-	-	-	-	-	-	-	-	-	-

	06:23	07:15	07:42	08:15	09:14	10:53	11:44	11:53	13:15	14:14	16:08	17:14	17:23	18:15	19:15	20:14
Allaman, gare	-	26	30	23	-	-	-	-	10	-	-	-	-	19	14	-
Aubonne, Roveray	-	26	30	23	-	-	-	-	10	-	-	-	-	19	14	-
Aubonne, La Levette	-	20	17	21	-	-	-	-	10	-	-	-	-	19	14	-
Aubonne, La Praz	-	9	7	14	-	-	-	-	9	-	-	-	-	19	13	-
Aubonne, Le Bornalet	-	8	7	14	-	-	-	-	9	-	-	-	-	19	13	-
Aubonne, gare	2	7	0	6	-	7	-	33	6	-	22	-	6	11	8	-
Aubonne, hôpital	2	5	-	6	-	7	33	33	5	-	22	24	6	10	7	-
Aubonne, Bougy-St-Martin	3	6	-	6	-	7	33	33	5	-	22	24	6	9	6	-
Aubonne, Curzilles	3	7	-	6	-	7	32	33	4	-	22	24	6	9	6	-
Féchy, Cassivettes	3	8	-	6	-	7	21	28	5	-	18	24	6	8	6	-
Bougy-Villars, Dessus	4	11	-	6	-	7	17	23	5	-	15	22	6	7	5	-
Bougy-Villars, centre	6	15	-	7	-	7	9	13	7	-	9	24	6	6	5	-
Mont-sur-Rolle, Jeune Suisse	7	31	-	8	-	7	8	13	12	-	9	24	6	6	5	-
Rolle, gare nord	0	18	-	0	-	0	0	0	10	-	0	0	0	0	0	-
Rolle, La Prairie	-	0	-	-	-	-	-	-	0	-	-	-	-	-	-	-
Signal-de-Bougy, Parc Pré Vert	-	-	-	-	3	-	2	-	-	43	-	22	-	-	-	1
Aubonne, Bougy-St-Martin	-	-	-	-	3	-	3	-	-	43	-	22	-	-	-	2
Aubonne, hôpital	-	-	-	-	3	-	3	-	-	43	-	22	-	-	-	1
Aubonne, gare	-	-	-	-	0	-	33	-	-	0	-	24	-	-	-	0

Ligne NStCM 155 : Nyon - St-Cergue - La Cure
[Horaire 2014]



Ligne 155 – NStCM Nyon – St-Cergue – La Cure

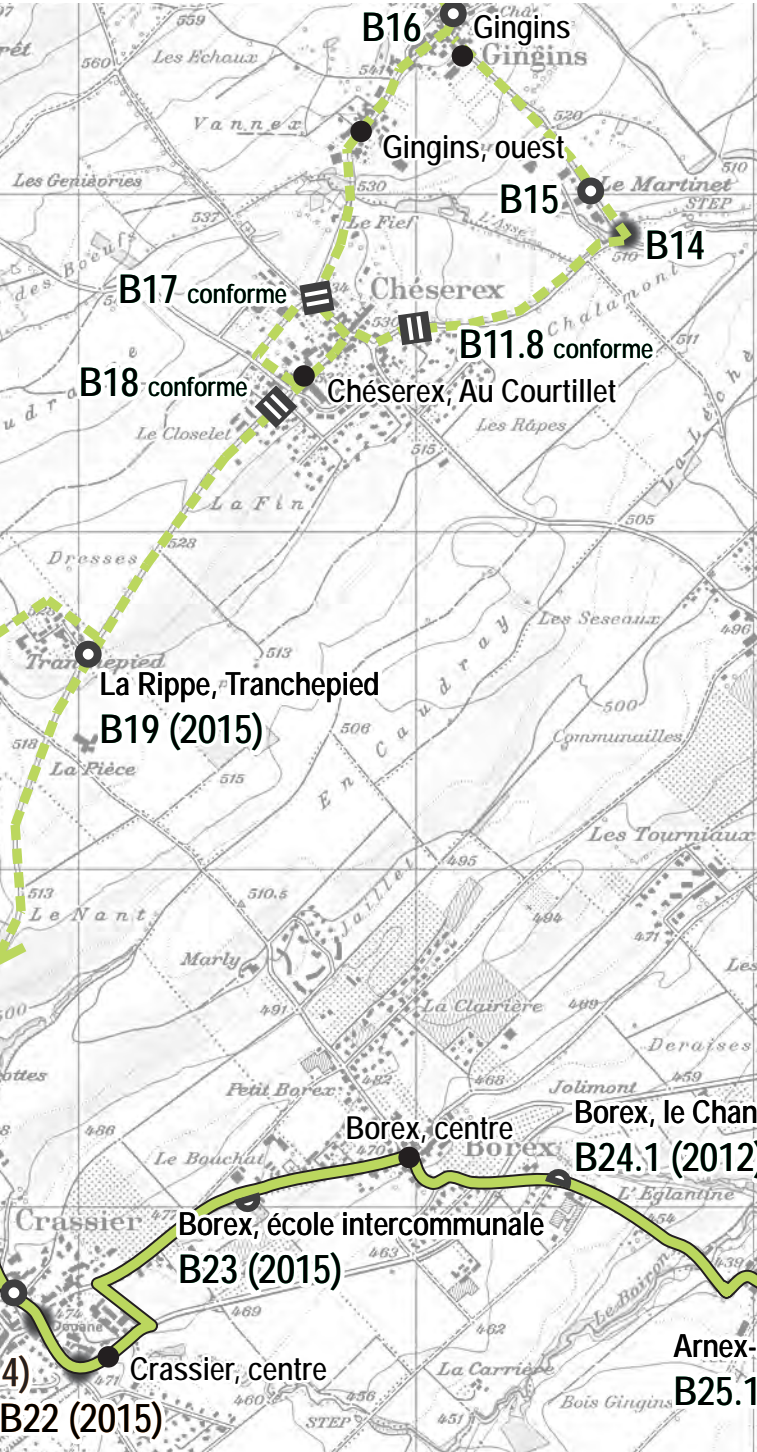
Montées / descentes par gare en 2014 :

Sens Nyon - La Cure		Total année 2014		
de	à	Montée	Descente	Abord
Nyon	Les Plantaz	3831	0	3851
Les Plantaz	La Vuarpillère	267	221	3'903
La Vuarpillère	L'Asse	19	280	3'651
L'Asse	Trélex	65	370	3'347
Trélex	Givrins	112	468	2'945
Givrins	Genolier	120	305	2'778
Genolier	Sus-Châtel	278	440	2'598
Sus-Châtel	La Joy-Clinique	36	237	2'411
La Joy-Clinique	Le Muids	13	152	2'277
Le Muids	Bassins	58	167	2'148
Bassins	Arzier	10	58	2'091
Arzier	La Chèverrie	67	632	1'528
La Chèverrie	St-Cergue	4	125	1'405
St-Cergue	Les Pralies	111	1'067	448
Les Pralies	La Givrine	2	83	369
La Givrine	La Cure	10	160	230
La Cure		0	239	0
		5'002	5'003	

Sens La Cure - Nyon		Total année 2014		
de	à	Montée	Descente	Abord
La Cure	La Givrine	267	0	267
La Givrine	Les Pralies	110	14	362
Les Pralies	St-Cergue	51	5	408
St-Cergue	La Chèverrie	982	73	1'317
La Chèverrie	Arzier	45	5	1'357
Arzier	Bassins	582	58	1'881
Bassins	Le Muids	32	10	1'902
Le Muids	La Joy-Clinique	182	44	2'040
La Joy-Clinique	Sus-Châtel	134	16	2'158
Sus-Châtel	Genolier	212	33	2'337
Genolier	Givrins	438	189	2'586
Givrins	Trélex	300	59	2'826
Trélex	L'Asse	444	74	3'152
L'Asse	La Vuarpillère	300	62	3'435
La Vuarpillère	Les Plantaz	231	24	3'642
Les Plantaz	Nyon	99	219	3'522
Nyon		0	3'522	0
		4'408	4'408	0
Total des montées année 2014		9'410		

ANNEXE 3 – CARTES DES MESURES D'AMENAGEMENT

Le tracé du projet de bouclage Asse&Boiron (hypothèse de prolongement de la ligne vers Gingins voire jusqu'à la gare de Trélex) est présenté à titre indicatif et est susceptible d'évoluer lors des analyses de détails en cours. La mise en service du bouclage est conditionné au transfert des élèves du secondaire dans les transports publics, lui même dépendant de la mise en place de la journée continue qui nécessite la construction d'un restaurant scolaire à Elisabeth de Portes. Celui-ci devrait ouvrir ces portes à la rentrée d'août 2016.



Bassin versant de la gare de Nyon
Ligne TPN 10.810 Nyon - La Rippe

Point de situation des aménagements :

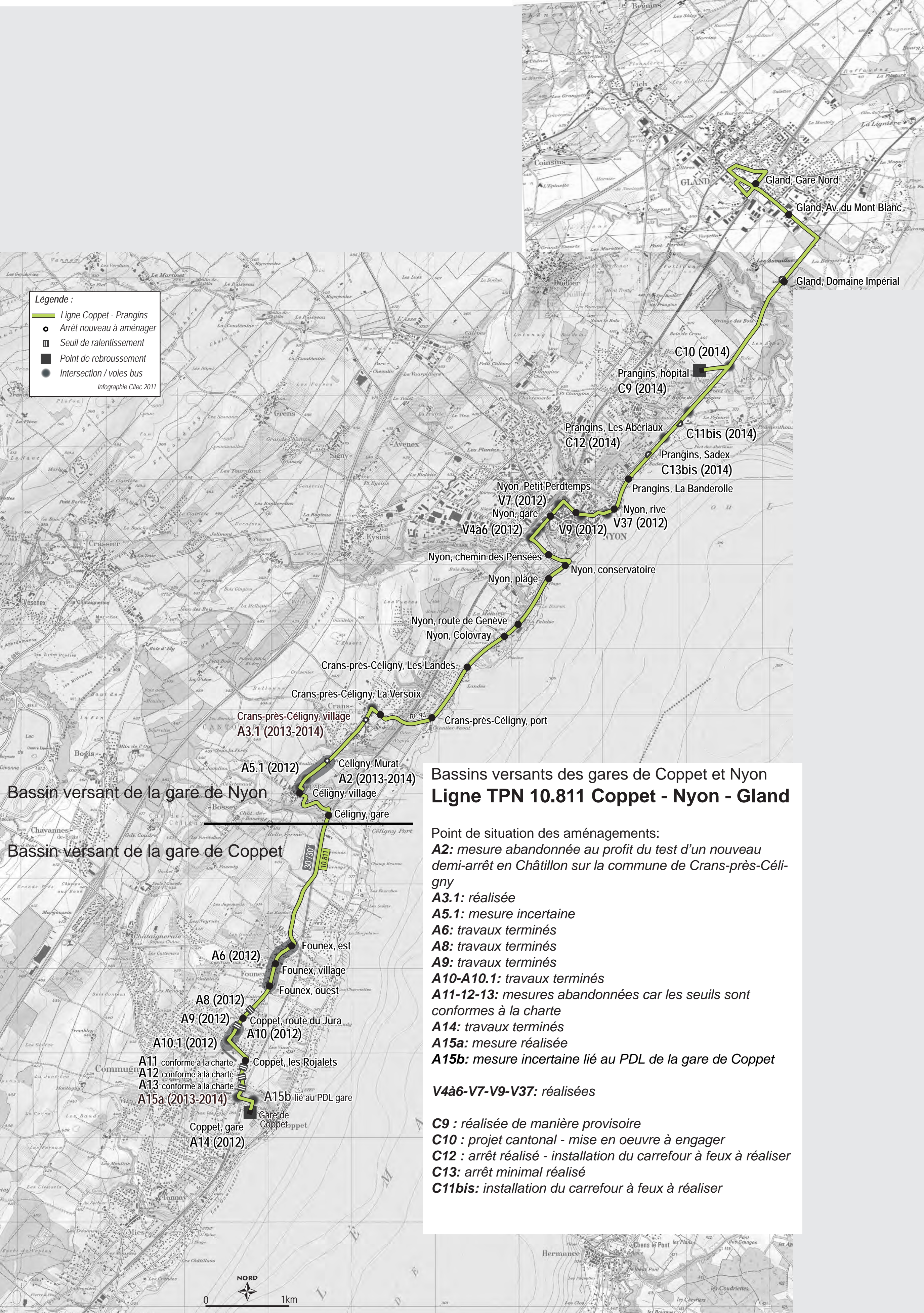
- B1bis:** réalisée
- B2bis:** mesure abandonnée
- B11.8, B17, B18:** mesures abandonnées car seuils conformes à la charte
- B14, B15, B16, B19, B20 + autres mesures à étudier :** liés au bouclage Asse&Boiron
- B21:** travaux terminés
- B20.1:** réalisée partiellement (revêtement et finitions prévus avant la fin du 1er semestre 2015)
- B22 :** mise en oeuvre à engager
- B23:** cette mesure est liée au transfert des élèves dans les transports publics
- B24.1, B25.1:** mesures réalisées
- B25.2:** arrêt provisoire réalisé, attente de projet communal pour les travaux définitifs
- B26 :** réalisée



Légende :

- Tracé Nyon-La Rippe
- Arrêt nouveau à aménager
- Seuil de ralentissement
- Point de rebroussement
- Intersection / voies bus

Infographie Citéc 2011



extension transfrontalière prévue vers Sauvigny à l'horizon décembre 2014 ou 2015

Chavannes-des-Bois

A42.1 (2014)

Projet communal en cours

Bassin versant de la gare de Coppet
**Ligne TPN 10.813 Chavannes-
des-Bois - Coppet - Crassier**
(tronçon Ouest)

Point de situation des aménagements:

A14 : travaux terminés

A15a : mesure réalisée

A15b: mesure incertaine carrefour lié au PDL
de la gare de Coppet

A16-17-18: mesures réalisées

A19: mesure incertaine

A19.1: ces mesures ont été partiellement
réalisées, elles devraient être terminées cette
année

A42.1: cette mesure est liée au projet de
prolongement transfrontalier de la ligne, sa
mise en oeuvre sera traitée en fonction

A19.1 (2012)

Tannay, village

Tannay, rte des Pralets

A19 (abandonné)

A15a

(2013-2014)

Coppet, route de Tannay

A16-17-18 (2014)

Gare de
Coppet

Coppet, gare

A14 (2012)

A15a

lié au
PDL gare

Légende :

— Ligne Crassier - Ch.-des-Bois

○ Arrêt nouveau à aménager

▬ Seuil de ralentissement

■ Point de rebroussement

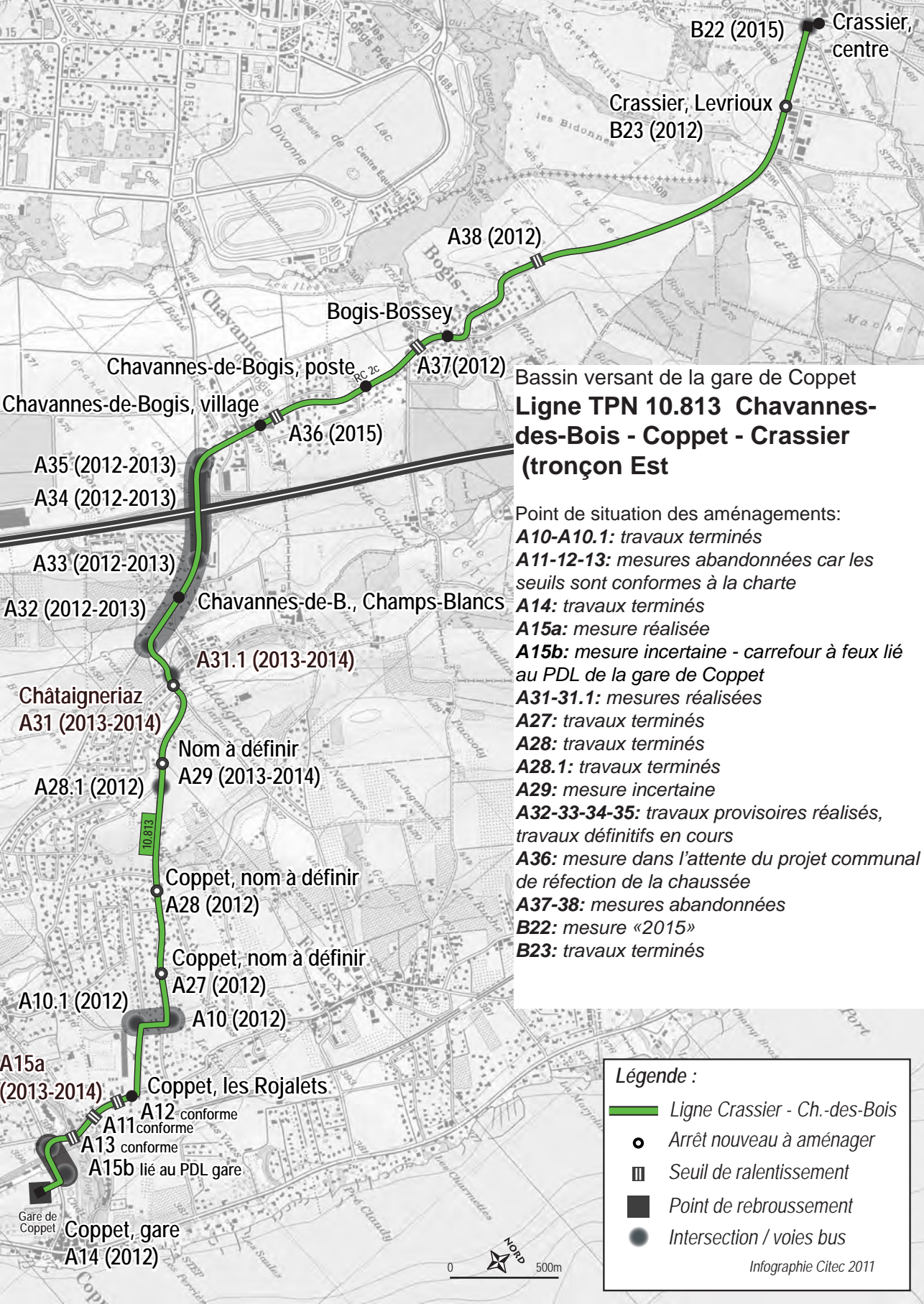
● Intersection

Infographie Citec 2011

0



500m



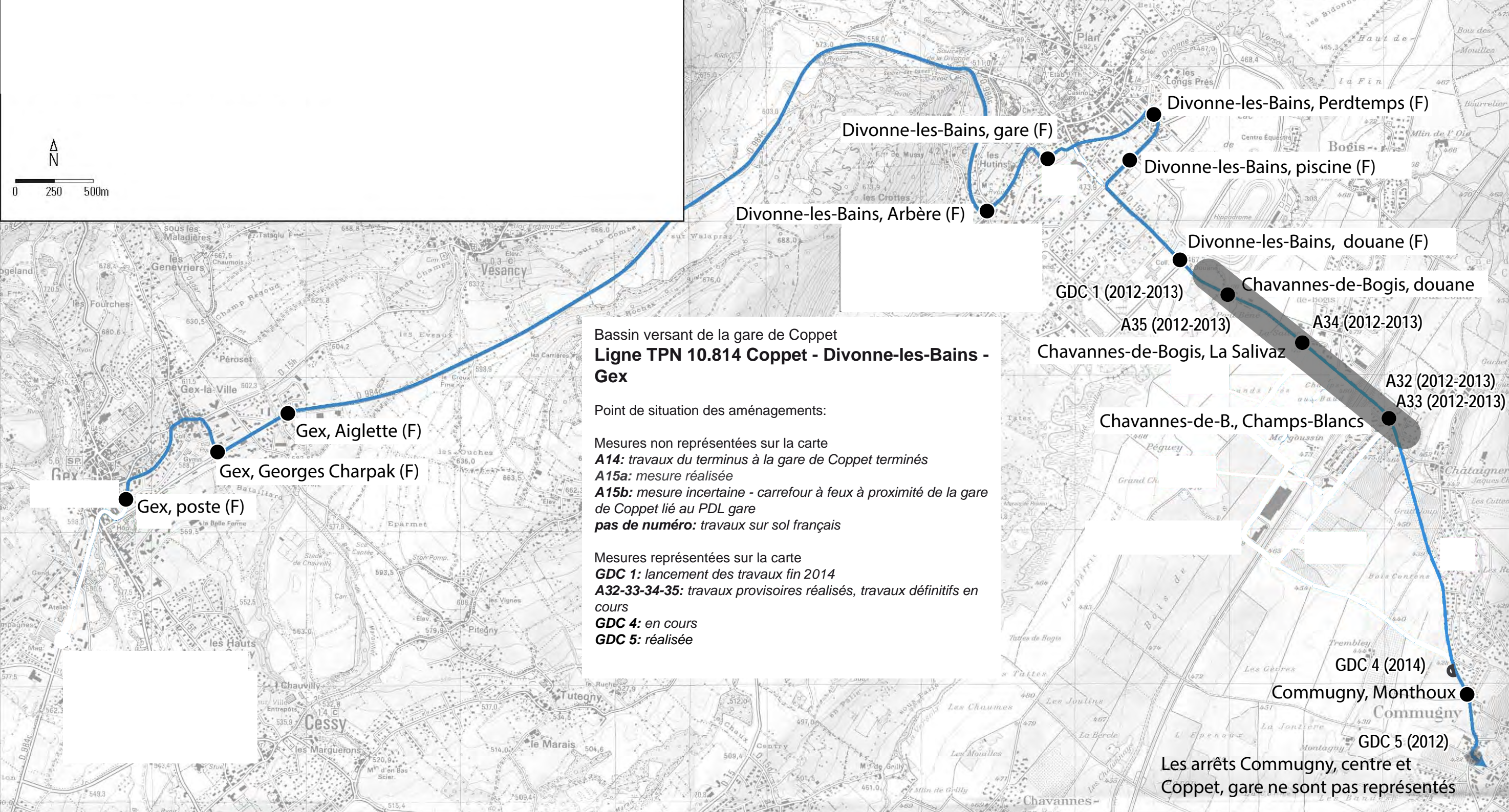
Bassin versant de la gare de Coppet
Ligne TPN 10.813 Chavannes-des-Bois - Coppet - Crassier (tronçon Est)

Point de situation des aménagements:

- A10-A10.1:** travaux terminés
- A11-12-13:** mesures abandonnées car les seuils sont conformes à la charte
- A14:** travaux terminés
- A15a:** mesure réalisée
- A15b:** mesure incertaine - carrefour à feux lié au PDL de la gare de Coppet
- A31-31.1:** mesures réalisées
- A27:** travaux terminés
- A28:** travaux terminés
- A28.1:** travaux terminés
- A29:** mesure incertaine
- A32-33-34-35:** travaux provisoires réalisés, travaux définitifs en cours
- A36:** mesure dans l'attente du projet communal de réfection de la chaussée
- A37-38:** mesures abandonnées
- B22:** mesure «2015»
- B23:** travaux terminés

Légende :

- Ligne Crassier - Ch.-des-Bois
- Arrêt nouveau à aménager
- Seuil de ralentissement
- Point de rebroussement
- Intersection / voies bus



Bassin versant de la gare de Coppet
Ligne TPN 10.814 Coppet - Divonne-les-Bains - Gex

Point de situation des aménagements:

Mesures non représentées sur la carte
A14: travaux du terminus à la gare de Coppet terminés
A15a: mesure réalisée
A15b: mesure incertaine - carrefour à feux à proximité de la gare de Coppet lié au PDL gare
pas de numéro: travaux sur sol français

Mesures représentées sur la carte
GDC 1: lancement des travaux fin 2014
A32-33-34-35: travaux provisoires réalisés, travaux définitifs en cours
GDC 4: en cours
GDC 5: réalisée

Divonne-les-Bains, Perdtemps (F)

Divonne-les-Bains, gare (F)

Divonne-les-Bains, piscine (F)

Divonne-les-Bains, Arbère (F)

Divonne-les-Bains, douane (F)

GDC 1 (2012-2013)

Chavannes-de-Bogis, douane

A35 (2012-2013)

A34 (2012-2013)

Chavannes-de-Bogis, La Salivaz

A32 (2012-2013)

A33 (2012-2013)

Chavannes-de-B., Champs-Blancs

GDC 4 (2014)

Commugny, Monthoux

GDC 5 (2012)

Les arrêts Commugny, centre et Coppet, gare ne sont pas représentés

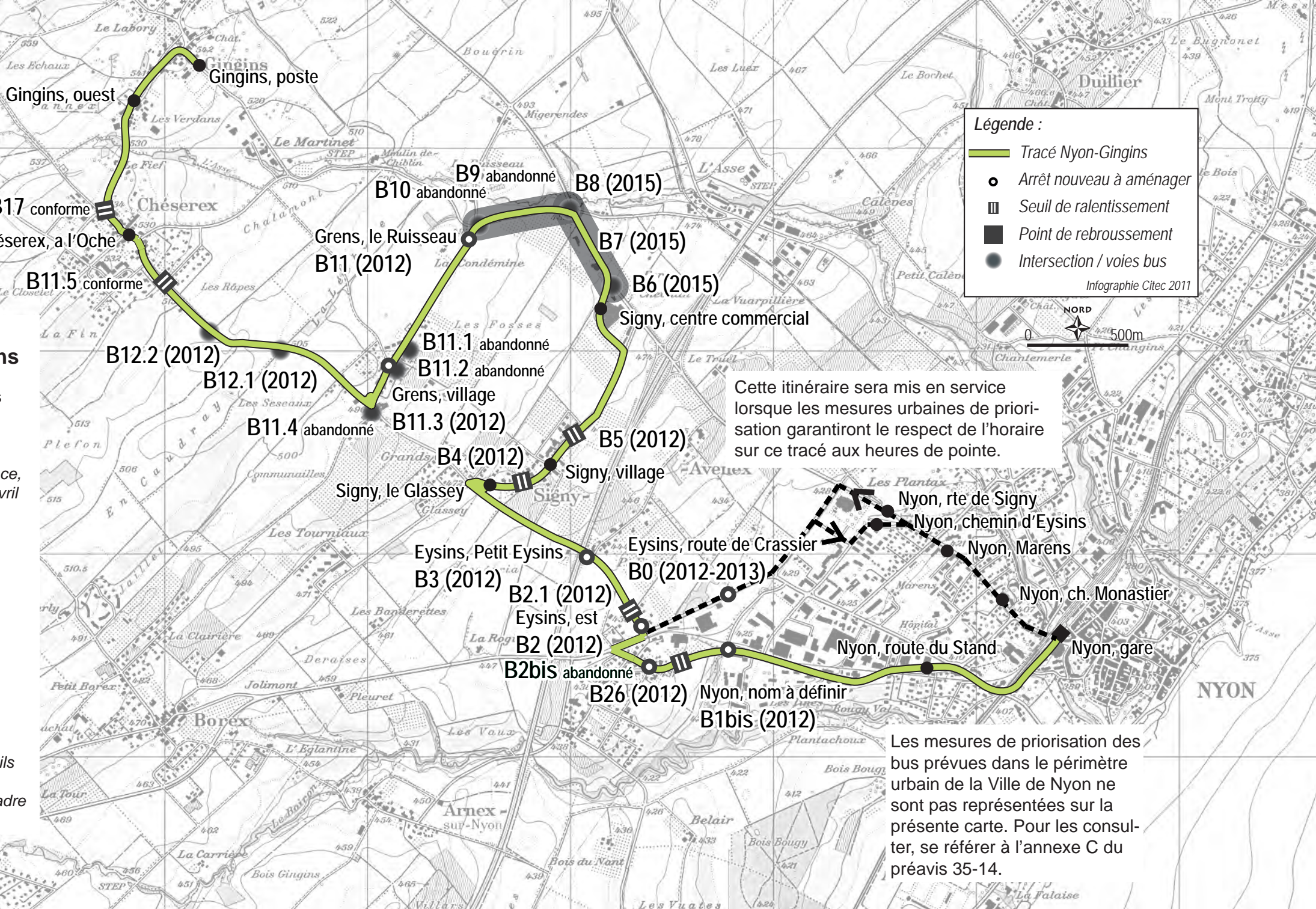


Les informations liées au bouclage Asse&Boiron sont situées sur la carte de la ligne TPN 10.810 Nyon - La Rippe.

Bassin versant de la gare de Nyon
Ligne TPN 10.815 Nyon - Gingins

Point de situation des aménagements (hors périmètre Ville de Nyon):

- B0:** travaux terminés
- B1bis:** aménagement provisoire mis en place, les travaux définitifs sont prévus en mars-avril 2014
- B2:** travaux terminés
- B2bis:** mesure abandonnée
- B2.1:** travaux terminés
- B3:** travaux terminés
- B4-B5:** travaux terminés
- B6-B7-B8:** mesure «2015»
- B9-B10:** mesures abandonnées
- B11:** mesure incertaine
- B11.1-B11.2:** mesures abandonnées
- B11.3:** travaux réalisés
- B11.4:** mesure abandonnée
- B12.1-B12.2:** mesures incertaines
- B11.5-B17:** mesures abandonnées car seuils conformes à la charte
- B26:** cette mesure a été réalisée dans le cadre d'un projet communal



Légende :






- Tracé Nyon-Gingins
- Arrêt nouveau à aménager
- Seuil de ralentissement
- Point de rebroussement
- Intersection / voies bus

Infographie Citec 2011

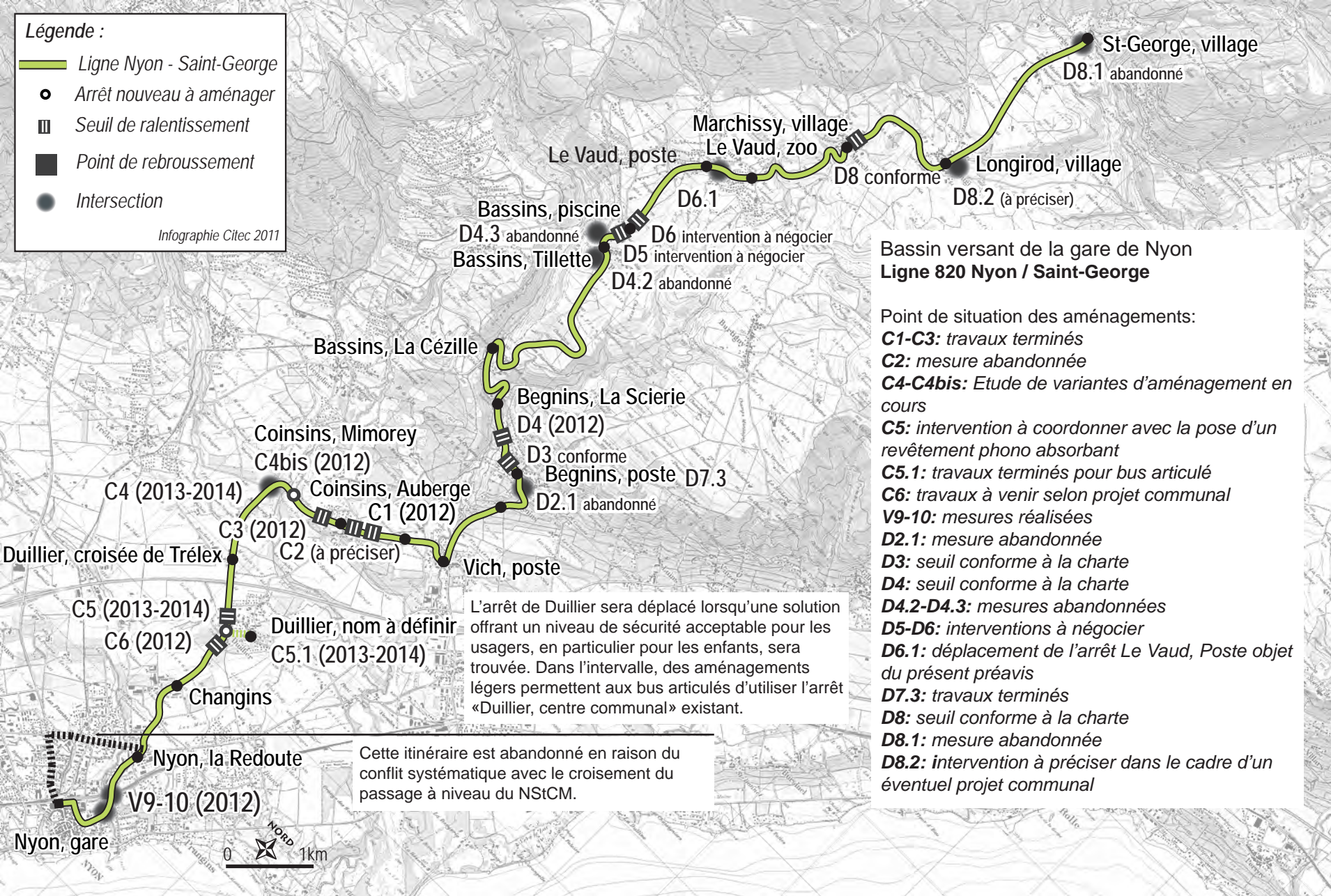
Cette itinéraire sera mis en service lorsque les mesures urbaines de priorisation garantiront le respect de l'horaire sur ce tracé aux heures de pointe.

Les mesures de priorisation des bus prévues dans le périmètre urbain de la Ville de Nyon ne sont pas représentées sur la présente carte. Pour les consulter, se référer à l'annexe C du préavis 35-14.

Légende :

-  Ligne Nyon - Saint-George
-  Arrêt nouveau à aménager
-  Seuil de ralentissement
-  Point de rebroussement
-  Intersection

Infographie Citec 2011



Bassin versant de la gare de Nyon
Ligne 820 Nyon / Saint-George

Point de situation des aménagements:

C1-C3: travaux terminés

C2: mesure abandonnée

C4-C4bis: Etude de variantes d'aménagement en cours

C5: intervention à coordonner avec la pose d'un revêtement phono absorbant

C5.1: travaux terminés pour bus articulé

C6: travaux à venir selon projet communal

V9-10: mesures réalisées

D2.1: mesure abandonnée

D3: seuil conforme à la charte

D4: seuil conforme à la charte

D4.2-D4.3: mesures abandonnées

D5-D6: interventions à négocier

D6.1: déplacement de l'arrêt Le Vaud, Poste objet du présent préavis

D7.3: travaux terminés

D8: seuil conforme à la charte

D8.1: mesure abandonnée

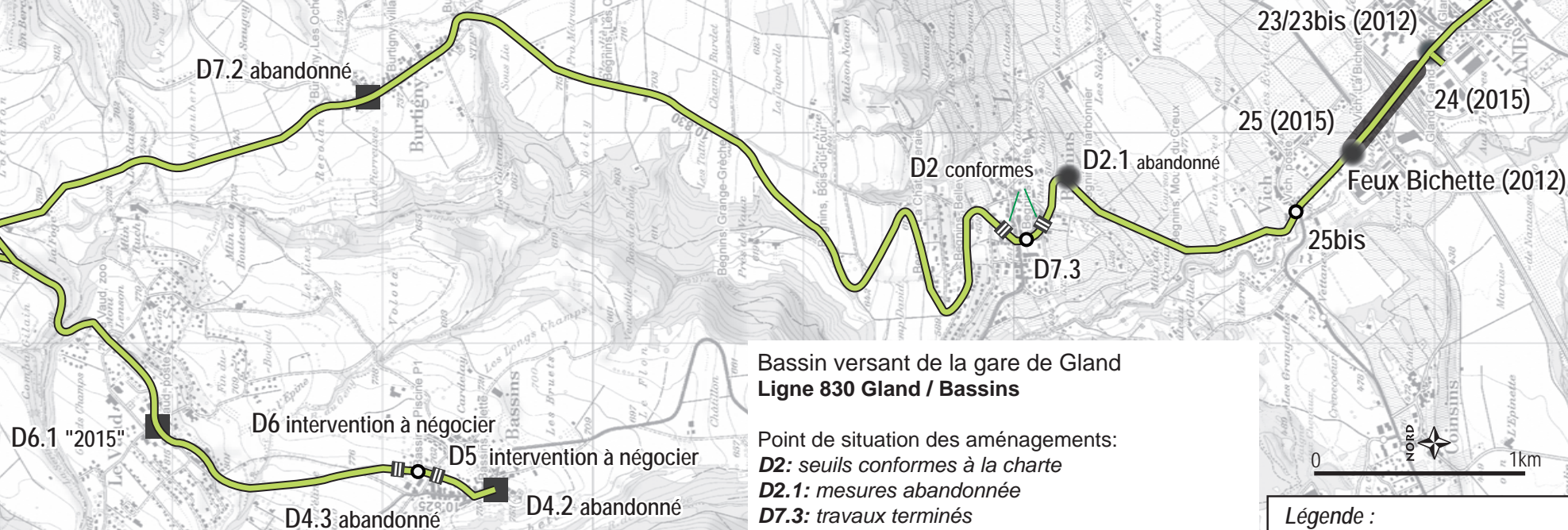
D8.2: intervention à préciser dans le cadre d'un éventuel projet communal

L'arrêt de Duillier sera déplacé lorsqu'une solution offrant un niveau de sécurité acceptable pour les usagers, en particulier pour les enfants, sera trouvée. Dans l'intervalle, des aménagements légers permettent aux bus articulés d'utiliser l'arrêt «Duillier, centre communal» existant.

Cette itinéraire est abandonné en raison du conflit systématique avec le croisement du passage à niveau du NStCM.



La ligne urbaine de Gland (TUG) et les lignes régionales 820, 835, 836 ne sont pas représentées.



Bassin versant de la gare de Gland Ligne 830 Gland / Bassins

Point de situation des aménagements:

D2: seuils conformes à la charte

D2.1: mesures abandonnée

D7.3: travaux terminés

D7.2: mesure abandonnée

D6.1: déplacement de l'arrêt Le Vaud, Poste - objet du présent préavis

D5-D6: interventions à négocier

D5.1-7.1: mesures abandonnées

23/23bis: travaux terminés

24-25: mesures "2015"

25bis: intervention à préciser dans le cadre d'un éventuel projet communal

Feux Bichette: installation de feux à court terme impossible, le carrefour sera traité dans le cadre du franchissement de la jonction de Gland (mesure "2015")

Légende :

— Ligne Gland-Bassins

● Logique d'axe

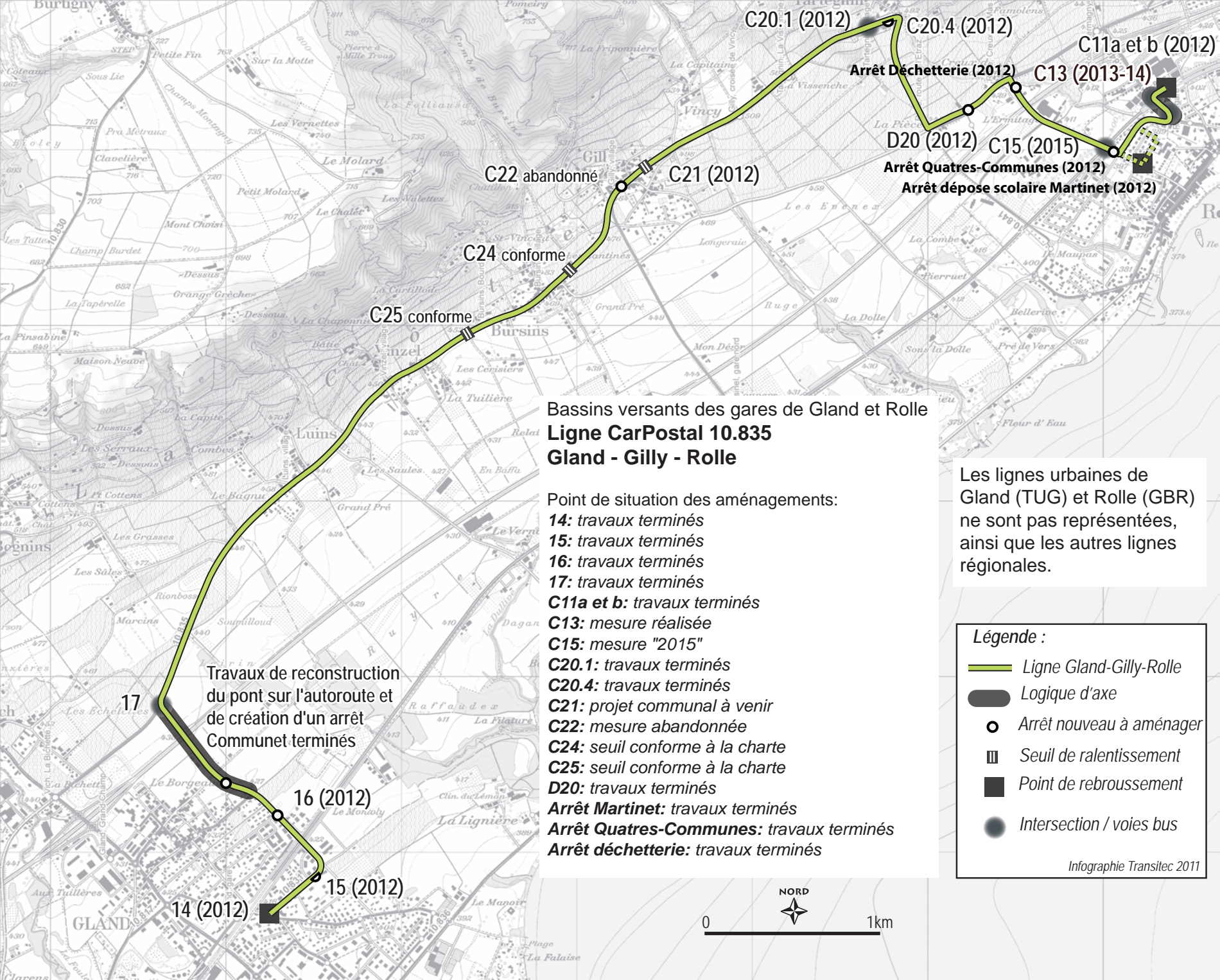
○ Arrêt nouveau à aménager

▤ Seuil de ralentissement

■ Point de rebroussement

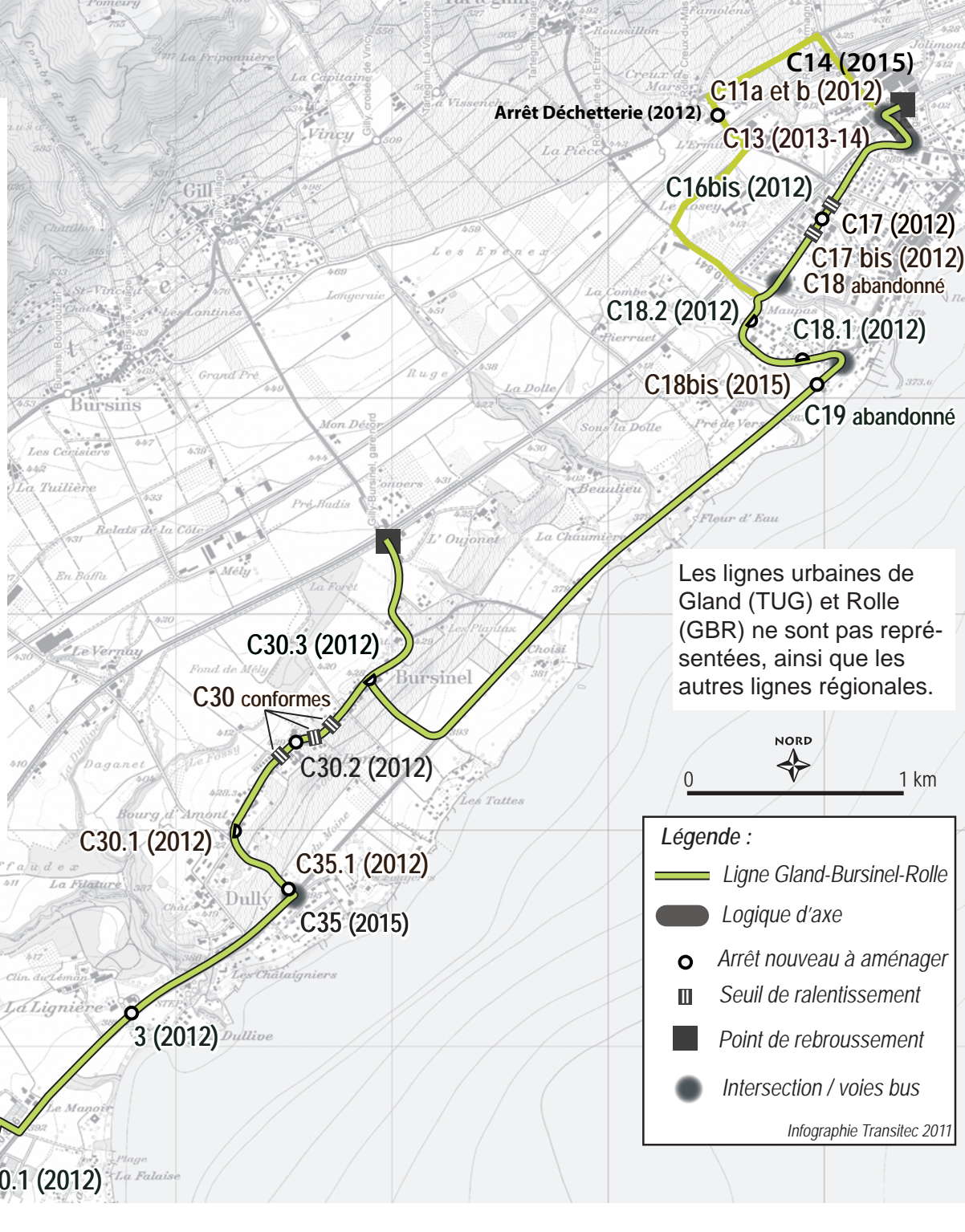
● Intersection / voies bus

Infographie Transitec 2011



Bassins versants des gares de Gland et Rolle
Ligne CarPostal 10.836
Gland - Bursinel - Rolle

- Point de situation des aménagements:
- 3:** travaux terminés
 - 10 et 12:** seuils conformes à la charte
 - 10.1:** travaux terminés
 - 11:** travaux terminés
 - 14:** travaux terminés
 - C11a et b:** travaux terminés
 - C13:** mesure réalisée
 - C17:** travaux terminés
 - C17bis:** travaux terminés
 - C18:** mesure abandonnée (opposition des riverains)
 - C18.1:** travaux terminés
 - C18.2:** travaux terminés
 - C18bis:** mesure "2015"
 - C19:** mesure abandonnée
 - C30:** seuils conformes à la charte
 - C30.1:** travaux terminés
 - C30.2:** travaux terminés
 - C30.3:** travaux terminés
 - C35:** aménagement d'une présélection sur la Route Suisse à Dully - objet du préavis
 - C35.1:** travaux terminés
 - Arrêt déchetterie:** travaux terminés



Les lignes urbaines de Gland (TUG) et Rolle (GBR) ne sont pas représentées, ainsi que les autres lignes régionales.



Légende :

- Ligne Gland-Bursinel-Rolle
- Logique d'axe
- Arrêt nouveau à aménager
- Seuil de ralentissement
- Point de rebroussement
- Intersection / voies bus

Infographie Transitec 2011

Bassin versant de la gare de Rolle
Ligne CarPostal 10.840 Rolle - Gimel

Point de situation des aménagements:
C11a et b: travaux terminés

C13: mesure réalisée

C14: mesure "2015"

D9.1: intervention à préciser dans le cadre
d'un éventuel projet communal







D9.2: travaux terminés

D13bis: travaux terminés

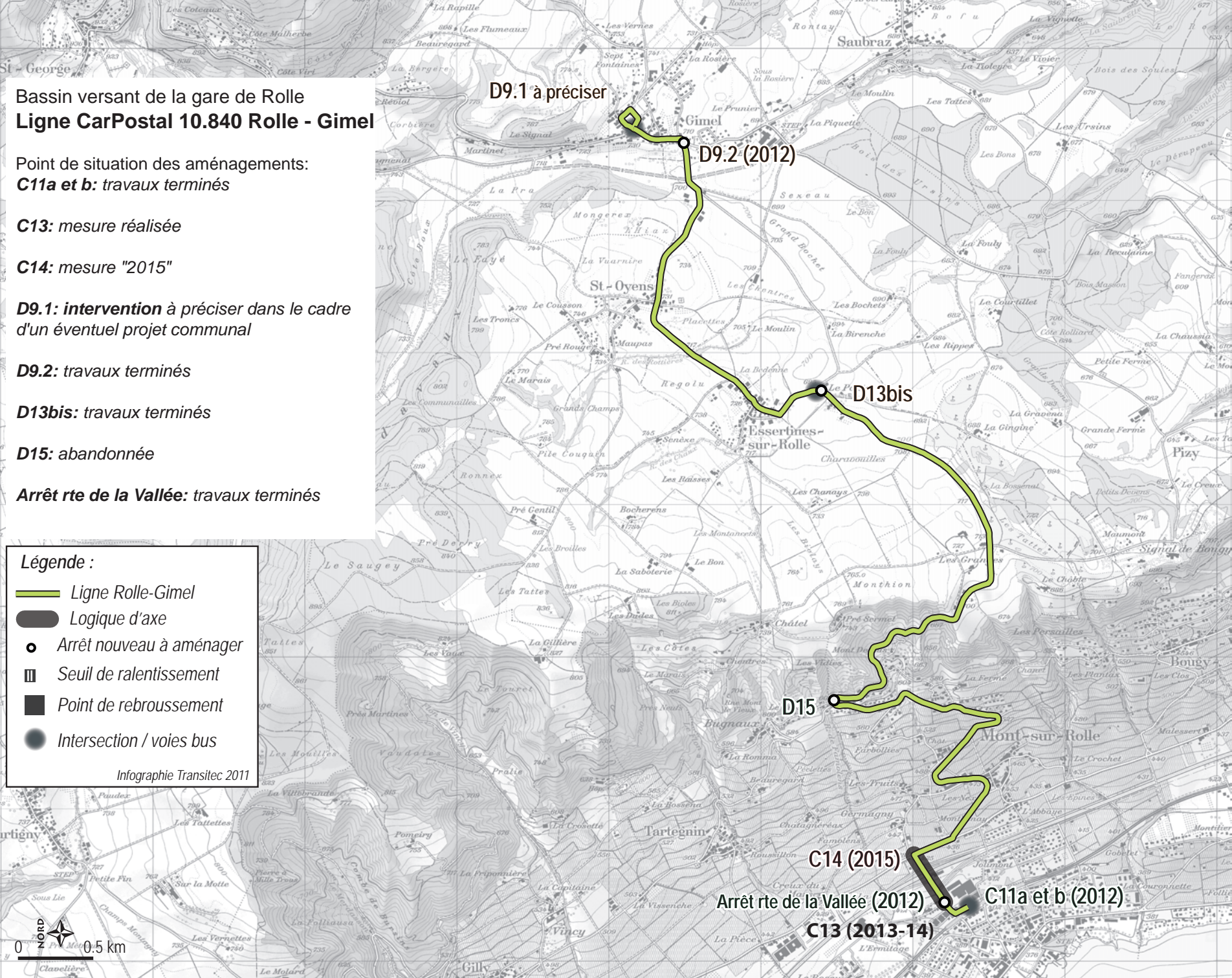
D15: abandonnée

Arrêt rte de la Vallée: travaux terminés

Légende :

-  Ligne Rolle-Gimel
-  Logique d'axe
-  Arrêt nouveau à aménager
-  Seuil de ralentissement
-  Point de rebroussement
-  Intersection / voies bus

Infographie Transitec 2011



Bassin versant des gares de Rolle et d'Allaman
Ligne CarPostal 10.846 Rolle - Allaman

Point de situation des aménagements:






C5: mesure incertaine

C6: mesure incertaine

C11a et b: travaux terminés

C13: carrefours à feux pour l'accès à la gare faisant l'objet du présent préavis

Légende :

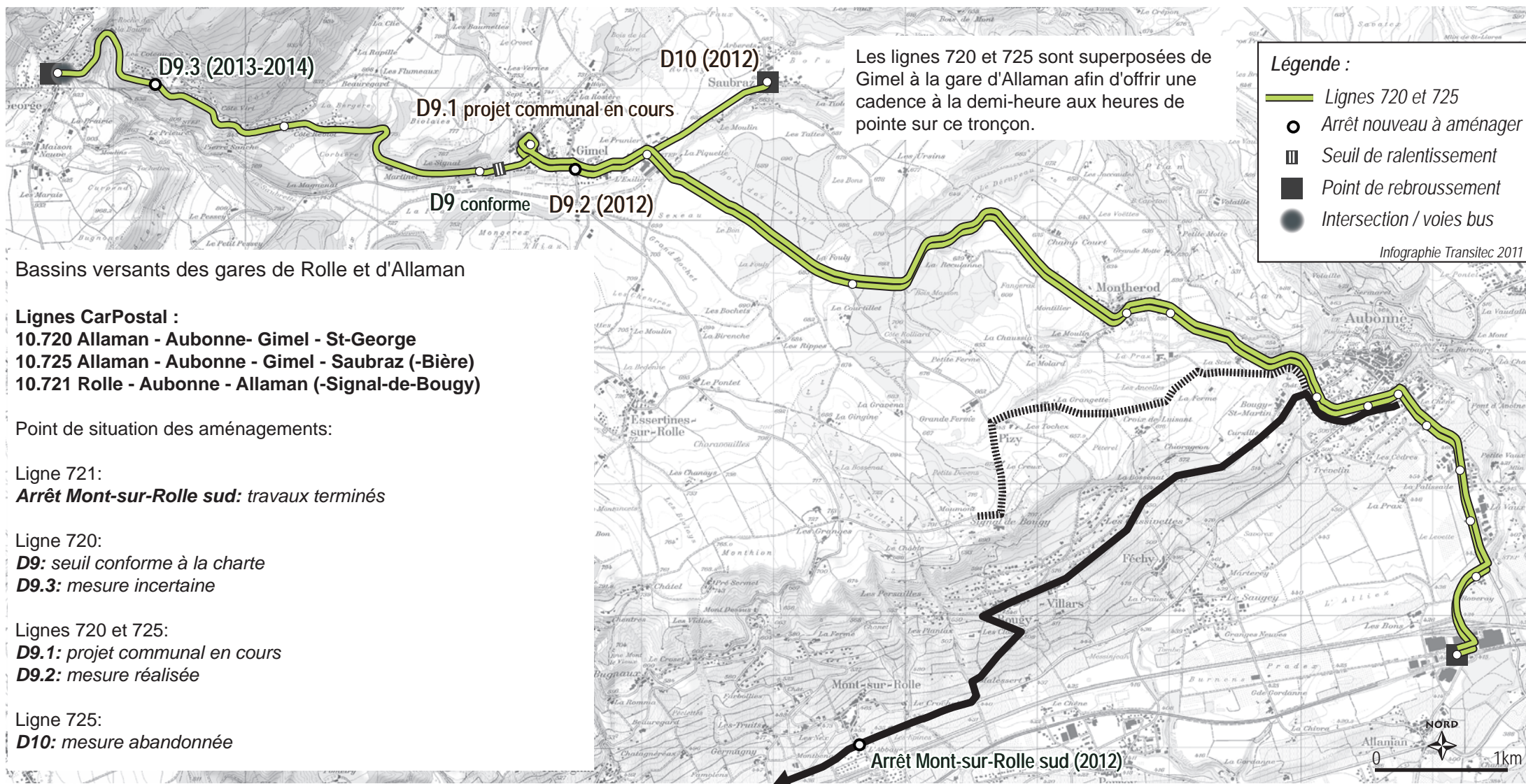
-  Ligne Rolle-Allaman
-  Arrêt nouveau à aménager
-  Seuil de ralentissement
-  Point de rebroussement
-  Intersection / voies bus

Infographie Transitec 2011

C11a et b (2012)

C13 (2013-14)

La ligne urbaine de Rolle, les autres lignes régionales et les autres mesures en Ville de Rolle ne sont pas représentées



D9.3 (2013-2014)

D10 (2012)

D9.1 projet communal en cours

D9 conforme

D9.2 (2012)

Les lignes 720 et 725 sont superposées de Gimel à la gare d'Allaman afin d'offrir une cadence à la demi-heure aux heures de pointe sur ce tronçon.

Bassins versants des gares de Rolle et d'Allaman

Lignes CarPostal :

10.720 Allaman - Aubonne - Gimel - St-George

10.725 Allaman - Aubonne - Gimel - Saubraz (-Bière)

10.721 Rolle - Aubonne - Allaman (-Signal-de-Bougy)

Point de situation des aménagements:

Ligne 721:

Arrêt Mont-sur-Rolle sud: travaux terminés

Ligne 720:

D9: seuil conforme à la charte

D9.3: mesure incertaine

Lignes 720 et 725:

D9.1: projet communal en cours

D9.2: mesure réalisée

Ligne 725:

D10: mesure abandonnée

Arrêt Mont-sur-Rolle sud (2012)

Vers gare de Rolle



Ligne Rolle Gimel (840)
via Mont-sur-Rolle Essertines-sur-Rolle
Saint-Oyens

Ligne Rolle Aubonne (721)
via Mont-sur-Rolle Bougy-Villars

Ligne Rolle Gland (835)
via Tartegnin Gilly Bursins Vinzel Luins

Ligne Rolle Allaman (846)
via Perroy Féchy

Green Bus Rolle (841)
tracé définitif à confirmer

Ligne Rolle Gland (836)
via Bursinel Dully

**Aménagements pour les transports publics
régionaux et le GreenBus Rolle GBR (l'extention
du GBR Le Vernay n'est pas représentée)**

- Point de situation des aménagements:
- C11a et b:** travaux terminés
 - C13:** mesure réalisée
 - C14:** mesure «2015»
 - C15:** mesure «2015»
 - C16bis:** travaux terminés
 - C17:** travaux terminés
 - C17bis:** travaux terminés
 - C18:** mesure incertaine
 - C18.1:** travaux terminés
 - C18.2:** travaux terminés
 - C18.4:** travaux terminés
 - C18bis:** carrefour à feux Route Suisse/Route de Gilly - objet du présent préavis
 - Arrêt Martinet:** travaux terminés
 - Arrêt Quatres-Communes:** travaux terminés
 - Arrêt rte de la Vallée:** travaux terminés

Proposition de desserte initiale (1 ligne)
à l'horizon 2012

